

LEEFBAARHEID EN TOERISME

INTEGRALE ANALYSE GEMEENTE VEERE



BIJLAGE 3 PARKEER- EN VERKEERSONDERZOEK



Bijlage 4: Data van verkeersonderzoeken

In het kader van het leefbaarheidsonderzoek zijn diverse deelonderzoeken uitgevoerd, die tezamen de input vormen voor het leefbaarheidsonderzoek:

- Parkeerdrukmetingen in het voor- en hoogseizoen, met onderscheid naar nacht, ochtend en middag (werkdagen) en ochtend en middag (zaterdag).
- Intensiteits- en snelheidsmetingen in het voor- en hoogseizoen
- Onderzoek laden en lossen
- Onderzoek doorgaand verkeer Domburg (dateert uit 2017-2018)

Parkeren; parkeercomfort afneemt bij hoge parkeerdruk. Bestuurders krijgen dan moeite met het vinden van een vrije plaats. In gebieden met overwegend een woonfunctie accepteren we een hogere bezettingsgraad. Hier is het aantal wisselingen namelijk gering. In deze gebieden constateren we een knelpunt bij een parkeerdruk hoger dan 95%. In gebieden waar het aandeel bezoekers groot is, ligt de maximale bezettingsgraad op 85%. Valt de gemeten bezettingsgraad binnen de grenzen dan is er sprake van een acceptabele parkeersituatie. Bij een bezettingsgraad hoger dan normwaarden, dan volgt check of in de directe omgeving capaciteit voorhanden is. Is die er niet, dan wordt de parkeersituatie als knelpunt aangemerkt. In het leefbaarheidsonderzoek is primair gekeken naar lokaties die in het hoogseizoen teruglopen in parkeercomfort.

De toets of gemeten verkeersintensiteiten leiden tot knelpunt is meer complex. Hier refereren we aan het toetsingskader in het Gemeentelijk Verkeers en Vervoersplan Veere. Dit kader koppelt inrichting van een weg aan een maximale intensiteit per etmaal. Zo kan een uitstekend ingerichte weg, meer verkeer verwerken dan een weg die hier niet op toegerust is.

Het onderzoek naar het laden en lossen is een momentopname in het hoofdseizoen. Voor het verkrijgen van de data is gebruik gemaakt van resultaten van observaties, enquêtes, lokale kennis en gesprekken.

Tenslotte is in 2017 en 2018 onderzoek uitgevoerd naar het doorgaand verkeer in de kern van Domburg. De resultaten van de verkeersmetingen zijn meegenomen in het leefbaarheidsonderzoek.

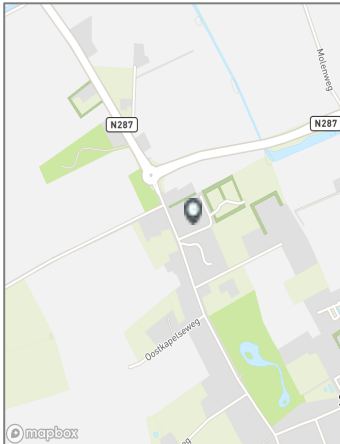
De resultaten van deze deelonderzoeken zijn hierna opgenomen als integrale bijlage. Omdat het om de originele data gaat, zonder toelichting, is voorzichtigheid geboden bij de interpretatie van de resultaten.

VERKEERSTELLING

Motorvoertuigen

Meetlocatie
 Oostkapelseweg
 Serooskerke
 Tussen Van Vollenhoveweg en Kievitshoekweg
 Ri. 1 = Ri. Noordwest (Kievitshoekweg)
 Ri. 2 = Ri. Zuidoost (Van Vollenhoveweg)

Meting
 Meetperiode: 10 mei t/m 1 juni 2019
 Methodiek: Telslangen (Meetel MC)
 In opdracht van: Gemeente Veere
 Uitgevoerd door: Meetel



Voertuigclassificatie

Voertuigclassificatie op basis van ascombinaties

L = Licht verkeer (2 assen, asafstand < 3,7 m)

M = Middelzwaar verkeer (2 assen, asafstand > 3,7 m)

Z = Zwaar verkeer (3 of meer assen)

OOSTKAPELSEWEG, SEROOSKERKE

Tussen Van Vollenhoveweg en Kievitshoekweg



INTENSITEITEN

	Doorsnede				Ri. Noordwest		Ri. Zuidoost	
	Werkdag	Weekdag	Werkdag	Weekdag	Werkdag	Weekdag	Werkdag	Weekdag
Etmaal (0-24u)	1668	100%	1637	100%	824	812	844	826
Dag (7-19u)	1455	87,2%	1424	87,0%	723	715	732	709
Avond (19-23u)	175	10,5%	173	10,6%	79	74	96	99
Nacht (23-7u)	38	2,3%	40	2,4%	22	23	16	17
Ochtendspits (7-9u)	128	7,7%	112	6,8%	69	60	59	52
Avondspits (16-18u)	290	17,4%	275	16,8%	149	137	141	138

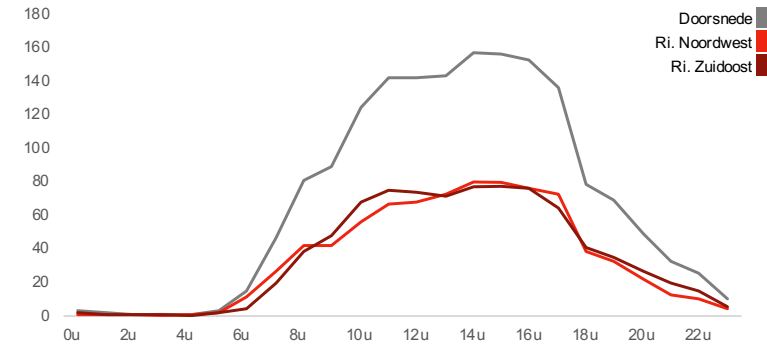
UURCIJFERS

	Doorsnede				Ri. Noordwest		Ri. Zuidoost	
	Werkdag	Weekdag	Werkdag	Weekdag	Werkdag	Weekdag	Werkdag	Weekdag
00:00 - 01:00	3	0,2%	5	0,3%	1	2	2	2
01:00 - 02:00	2	0,1%	3	0,2%	1	1	1	1
02:00 - 03:00	1	0,1%	2	0,1%	1	1	0	1
03:00 - 04:00	1	0,1%	1	0,1%	0	0	1	1
04:00 - 05:00	1	0,1%	2	0,1%	1	1	0	0
05:00 - 06:00	3	0,2%	3	0,2%	2	2	2	1
06:00 - 07:00	15	0,9%	13	0,8%	11	10	4	3
07:00 - 08:00	47	2,8%	40	2,4%	27	23	20	17
08:00 - 09:00	81	4,9%	72	4,4%	42	37	39	35
09:00 - 10:00	90	5,4%	93	5,7%	42	46	48	48
10:00 - 11:00	125	7,5%	128	7,8%	57	61	68	67
11:00 - 12:00	142	8,5%	148	9,1%	67	72	75	77
12:00 - 13:00	143	8,6%	143	8,7%	69	70	74	73
13:00 - 14:00	144	8,6%	142	8,6%	73	73	72	68
14:00 - 15:00	157	9,4%	153	9,3%	80	79	77	74
15:00 - 16:00	157	9,4%	151	9,2%	80	79	77	72
16:00 - 17:00	153	9,2%	146	8,9%	77	72	77	74
17:00 - 18:00	137	8,2%	129	7,9%	72	65	65	64
18:00 - 19:00	79	4,7%	80	4,9%	38	39	41	41
19:00 - 20:00	69	4,1%	64	3,9%	33	30	36	34
20:00 - 21:00	49	2,9%	50	3,1%	23	22	27	29
21:00 - 22:00	33	1,9%	34	2,1%	13	13	20	22
22:00 - 23:00	25	1,5%	25	1,5%	10	10	15	15
23:00 - 24:00	11	0,6%	12	0,7%	5	5	6	7

VOERTUIGVERDELING

	Doorsnede				Ri. Noordwest		Ri. Zuidoost	
	Werkdag	Weekdag	Werkdag	Weekdag	Werkdag	Weekdag	Werkdag	Weekdag
Licht (L)	1610	96,5%	1589	97,0%	95,7%	96,3%	97,3%	97,7%
Middelzwaar (M)	39	2,3%	32	2,0%	3,0%	2,5%	1,7%	1,4%
Zwaar (Z)	20	1,2%	16	1,0%	1,4%	1,1%	1,0%	0,9%

UURVERLOOP WERKDAG PER RIJRICHTING



ETMAALTOTALEN

	Aantal voertuigen
za 11-mei	1874
zo 12-mei	965
ma 13-mei	1421
di 14-mei	1722
wo 15-mei	1691
do 16-mei	1587
vr 17-mei	2362
za 18-mei	2178
zo 19-mei	1799
ma 20-mei	1592
di 21-mei	1560
wo 22-mei	1567
do 23-mei	1505
vr 24-mei	2105
za 25-mei	2751
zo 26-mei	1115
ma 27-mei	1437
di 28-mei	1556
wo 29-mei	1705
do 30-mei	1857
vr 31-mei	1842

SNELHEID

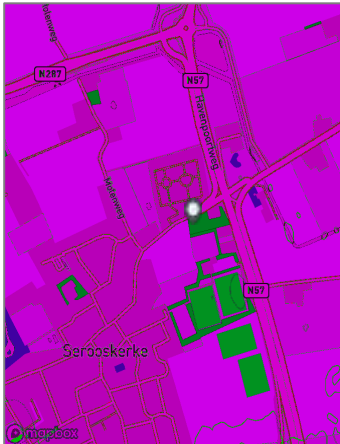
	Doorsnede	Ri. Noordwes	Ri. Zuidoost
Gem. snelheid	35	36	34
V85	44	46	42
< 20 km/u	2%	1,8%	2,1%
20 - 30 km/u	19,6%	15,2%	23,9%
30 - 40 km/u	54,4%	53,4%	55,3%
40 - 50 km/u	21,2%	25,6%	16,9%
50 - 60 km/u	2,7%	3,7%	1,6%
60 - 70 km/u	0,2%	0,3%	0,1%
70 - 80 km/u	0%	0%	0%
> 80 km/u	0%	0%	0%

VERKEERSTELLING

Motorvoertuigen

Meetlocatie
 Vrouwenpolderseweg
 Serooskerke
 Tussen Molenweg en N57
 Ri. 1 = Ri. Noordoost (N57)
 Ri. 2 = Ri. Zuidwest (Molenweg)

Meting
 Meetperiode: 10 mei t/m 17 mei 2019
 Methodiek: Telslangen (Meetel MC)
 In opdracht van: Gemeente Veere
 Uitgevoerd door: Meetel



Voertuigclassificatie

Voertuigclassificatie op basis van ascombinaties

L = Licht verkeer (2 assen, asafstand < 3,7 m)

M = Middelzwaar verkeer (2 assen, asafstand > 3,7 m)

Z = Zwaar verkeer (3 of meer assen)

VROUWENPOLDERSEWEG, SEROOSKERKE

Tussen Molenweg en N57



INTENSITEITEN

	Doorsnede				Ri. Noordoost		Ri. Zuidwest	
	Werkdag	Weekdag	Werkdag	Weekdag	Werkdag	Weekdag	Werkdag	Weekdag
Etmaal (0-24u)	882	100%	846	100%	475	456	406	391
Dag (7-19u)	715	81,1%	691	81,6%	392	381	323	310
Avond (19-23u)	124	14,1%	117	13,8%	57	53	68	64
Nacht (23-7u)	42	4,8%	38	4,5%	27	22	16	17
Ochtendspits (7-9u)	100	11,3%	82	9,7%	68	55	32	27
Avondspits (16-18u)	150	17,0%	139	16,4%	62	59	88	80

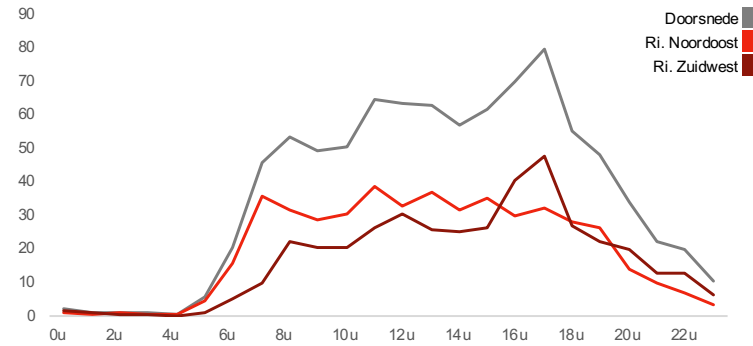
UURCIJFERS

	Doorsnede				Ri. Noordoost		Ri. Zuidwest	
	Werkdag	Weekdag	Werkdag	Weekdag	Werkdag	Weekdag	Werkdag	Weekdag
00:00 - 01:00	2	0,3%	4	0,5%	1	1	2	3
01:00 - 02:00	1	0,1%	2	0,3%	1	1	1	2
02:00 - 03:00	1	0,1%	2	0,2%	1	1	0	1
03:00 - 04:00	1	0,1%	1	0,1%	1	0	1	1
04:00 - 05:00	1	0,1%	1	0,1%	1	1	0	0
05:00 - 06:00	6	0,6%	4	0,5%	5	3	1	1
06:00 - 07:00	21	2,4%	15	1,8%	16	11	5	4
07:00 - 08:00	46	5,2%	36	4,3%	36	28	10	8
08:00 - 09:00	54	6,1%	46	5,4%	32	27	22	19
09:00 - 10:00	49	5,6%	49	5,7%	29	29	21	20
10:00 - 11:00	51	5,7%	56	6,6%	30	35	20	21
11:00 - 12:00	65	7,4%	68	8,0%	39	40	26	28
12:00 - 13:00	63	7,2%	61	7,2%	33	32	31	29
13:00 - 14:00	63	7,1%	63	7,4%	37	36	26	27
14:00 - 15:00	57	6,4%	60	7,0%	32	33	25	27
15:00 - 16:00	62	7,0%	63	7,4%	35	36	27	27
16:00 - 17:00	70	8,0%	67	7,9%	30	30	40	37
17:00 - 18:00	80	9,1%	72	8,5%	32	29	48	43
18:00 - 19:00	55	6,3%	51	6,1%	28	27	27	25
19:00 - 20:00	48	5,5%	44	5,2%	26	23	22	21
20:00 - 21:00	34	3,9%	33	3,8%	14	14	20	19
21:00 - 22:00	22	2,5%	21	2,5%	10	9	13	12
22:00 - 23:00	20	2,2%	19	2,3%	7	7	13	12
23:00 - 24:00	10	1,2%	10	1,2%	4	4	7	6

VOERTUIGVERDELING

	Doorsnede				Ri. Noordoost		Ri. Zuidwest	
	Werkdag	Weekdag	Werkdag	Weekdag	Werkdag	Weekdag	Werkdag	Weekdag
Licht (L)	858	97,3%	827	97,7%	97,9%	98,1%	96,7%	97,2%
Middelzwaar (M)	17	1,9%	14	1,6%	1,3%	1,1%	2,6%	2,1%
Zwaar (Z)	7	0,8%	6	0,7%	0,8%	0,7%	0,8%	0,7%

UURVERLOOP WERKDAG PER RIJRICHTING



ETMAALTOTALEN

	Aantal voertuigen
za 11-mei	931
zo 12-mei	585
ma 13-mei	884
di 14-mei	913
wo 15-mei	995
do 16-mei	713

SNELHEID

	Doorsnede	Ri. Noordoost	Ri. Zuidwest
Gem. snelheid	40	40	40
V85	49	49	49
< 20 km/u	2%	2,3%	1,7%
20 - 30 km/u	5,5%	5,5%	5,6%
30 - 40 km/u	39,7%	40%	39,4%
40 - 50 km/u	42,3%	42,2%	42,5%
50 - 60 km/u	9,5%	8,9%	10,1%
60 - 70 km/u	0,9%	1,1%	0,6%
70 - 80 km/u	0%	0%	0%
> 80 km/u	0%	0%	0%

VERKEERSTELLING

Motorvoertuigen

NOORDWEG, SEROOSKERKE

Tussen Luijksberglaan en Dominee van Woustraat



Meetlocatie

Noordweg
Serooskerke
Tussen Luijksberglaan en Dominee van Woustraat
Ri. 1 = Ri. Noord (Dominee van Woustraat)
Ri. 2 = Ri. Zuid (Luijksberglaan)

Meting

Meetperiode: 10 mei t/m 1 juni 2019
Methodiek: Telslangen (Meetel MC)
In opdracht van: Gemeente Veere
Uitgevoerd door: Meetel



Voertuigclassificatie

Voertuigclassificatie op basis van ascombinaties
L = Licht verkeer (2 assen, asafstand < 3,7 m)
M = Middelzwaar verkeer (2 assen, asafstand > 3,7 m)
Z = Zwaar verkeer (3 of meer assen)

INTENSITEITEN

	Doorsnede				Ri. Noord		Ri. Zuid	
	Werkdag		Weekdag		Werkdag	Weekdag	Werkdag	Weekdag
Etmaal (0-24u)	979	100%	915	100%	461	430	518	485
Dag (7-19u)	817	83,4%	759	83,0%	380	353	437	406
Avond (19-23u)	127	13,0%	121	13,2%	58	56	69	64
Nacht (23-7u)	36	3,6%	35	3,8%	23	21	13	14
Ochtendspits (7-9u)	112	11,5%	92	10,1%	68	55	45	37
Avondspits (16-18u)	180	18,4%	159	17,4%	70	64	109	94

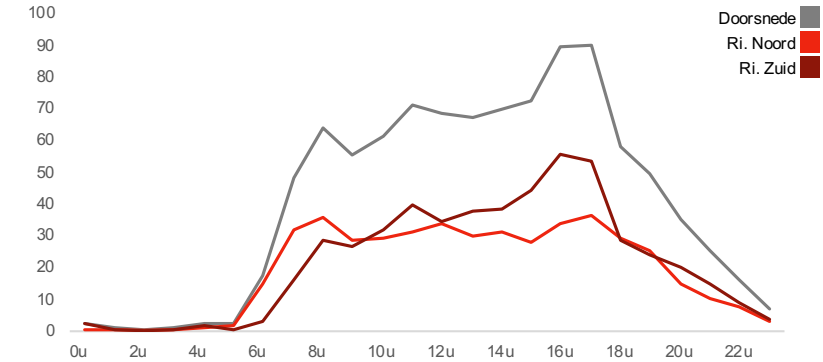
UURCIJFERS

	Doorsnede				Ri. Noord		Ri. Zuid	
	Werkdag		Weekdag		Werkdag	Weekdag	Werkdag	Weekdag
00:00 - 01:00	3	0,3%	4	0,5%	0	1	2	3
01:00 - 02:00	1	0,1%	2	0,2%	1	1	1	1
02:00 - 03:00	0	0,0%	1	0,1%	0	1	0	1
03:00 - 04:00	1	0,1%	1	0,1%	1	1	1	1
04:00 - 05:00	2	0,2%	2	0,2%	1	1	2	1
05:00 - 06:00	3	0,3%	2	0,3%	2	2	0	1
06:00 - 07:00	18	1,8%	14	1,5%	15	12	3	2
07:00 - 08:00	48	4,9%	38	4,1%	32	25	16	13
08:00 - 09:00	64	6,5%	55	6,0%	36	31	29	24
09:00 - 10:00	55	5,7%	53	5,8%	28	28	27	25
10:00 - 11:00	62	6,3%	61	6,7%	29	29	32	32
11:00 - 12:00	71	7,3%	71	7,8%	31	32	40	39
12:00 - 13:00	69	7,0%	66	7,2%	34	31	35	35
13:00 - 14:00	68	6,9%	66	7,2%	30	29	38	37
14:00 - 15:00	70	7,1%	67	7,3%	31	31	38	36
15:00 - 16:00	73	7,4%	71	7,7%	28	27	44	43
16:00 - 17:00	90	9,2%	80	8,8%	34	31	56	49
17:00 - 18:00	90	9,2%	79	8,6%	37	33	54	46
18:00 - 19:00	58	5,9%	53	5,8%	29	27	29	26
19:00 - 20:00	50	5,1%	46	5,0%	25	24	24	22
20:00 - 21:00	35	3,6%	34	3,8%	15	15	20	20
21:00 - 22:00	26	2,6%	24	2,6%	11	10	15	14
22:00 - 23:00	16	1,7%	17	1,8%	7	8	9	9
23:00 - 24:00	7	0,7%	7	0,8%	3	3	4	4

VOERTUIGVERDELING

	Doorsnede				Ri. Noord		Ri. Zuid	
	Werkdag		Weekdag		Werkdag	Weekdag	Werkdag	Weekdag
Licht (L)	949	96,9%	890	97,3%	96,4%	96,9%	97,3%	97,6%
Middelzwaar (M)	24	2,4%	19	2,0%	2,9%	2,5%	2,0%	1,7%
Zwaar (Z)	7	0,7%	6	0,7%	0,7%	0,7%	0,7%	0,7%

UURVERLOOP WERKDAG PER RIJRICHTING



ETMAALTOTALEN

	Aantal voertuigen
za 11-mei	896
zo 12-mei	545
ma 13-mei	986
di 14-mei	1109
wo 15-mei	1075
do 16-mei	666
vr 17-mei	1155
za 18-mei	951
zo 19-mei	621
ma 20-mei	996
di 21-mei	1025
wo 22-mei	972
do 23-mei	968
vr 24-mei	1133
za 25-mei	968
zo 26-mei	553
ma 27-mei	567
di 28-mei	1018
wo 29-mei	1172
do 30-mei	1165
vr 31-mei	1143

SNELHEID

	Doorsnede	Ri. Noord	Ri. Zuid
Gem. snelheid	33	33	33
V85	39	40	39
< 15 km/u	1%	1,1%	1%
15 - 20 km/u	2,5%	2,8%	2,3%
20 - 25 km/u	5,9%	5,8%	6%
25 - 30 km/u	21,4%	19,5%	23,1%
30 - 35 km/u	33,7%	32%	35,2%
35 - 40 km/u	23,6%	25,1%	22,2%
40 - 45 km/u	9,1%	10,4%	8%
> 45 km/u	2,6%	3,2%	2,1%

VERKEERSTELLING

Motorvoertuigen

Meetlocatie

Veerseweg
Veere
 Tussen Bosweg en Oude Bosweg
 Ri. 1 = Ri. Oost (Oude Bosweg)
 Ri. 2 = Ri. West (Bosweg)

Meting

Meetperiode: 10 mei t/m 1 juni 2019
 Methodiek: Telslangen (Meetel MC)
 In opdracht van: Gemeente Veere
 Uitgevoerd door: Meetel



Voertuigclassificatie

Voertuigclassificatie op basis van ascombinaties

L = Licht verkeer (2 assen, asafstand < 3,7 m)

M = Middelzwaar verkeer (2 assen, asafstand > 3,7 m)

Z = Zwaar verkeer (3 of meer assen)

VEERSEWEG, VEERE

Tussen Bosweg en Oude Bosweg



INTENSITEITEN

	Doorsnede				Ri. Oost		Ri. West	
	Werkdag	Weekdag	Werkdag	Weekdag	Werkdag	Weekdag	Werkdag	Weekdag
Etmaal (0-24u)	2577	100%	2519	100%	1371	1348	1207	1172
Dag (7-19u)	2140	83,0%	2098	83,3%	1143	1126	997	972
Avond (19-23u)	326	12,7%	313	12,4%	183	173	143	140
Nacht (23-7u)	111	4,3%	109	4,3%	45	49	66	60
Ochtendspits (7-9u)	247	9,6%	205	8,1%	95	80	152	125
Avondspits (16-18u)	445	17,3%	430	17,1%	253	235	192	195

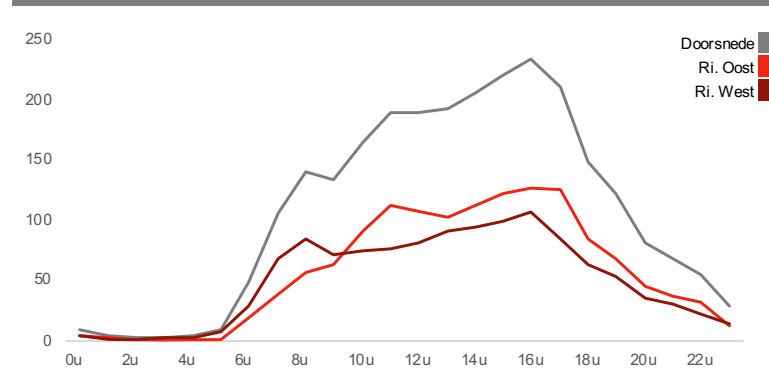
UURCIJFERS

	Doorsnede				Ri. Oost		Ri. West	
	Werkdag	Weekdag	Werkdag	Weekdag	Werkdag	Weekdag	Werkdag	Weekdag
00:00 - 01:00	9	0,3%	13	0,5%	4	7	5	6
01:00 - 02:00	5	0,2%	7	0,3%	3	5	1	2
02:00 - 03:00	3	0,1%	4	0,2%	1	2	2	2
03:00 - 04:00	3	0,1%	4	0,1%	1	1	2	2
04:00 - 05:00	5	0,2%	5	0,2%	1	1	4	3
05:00 - 06:00	10	0,4%	8	0,3%	2	2	8	6
06:00 - 07:00	48	1,9%	41	1,6%	18	17	30	24
07:00 - 08:00	106	4,1%	85	3,4%	38	31	68	54
08:00 - 09:00	140	5,4%	120	4,7%	56	49	84	71
09:00 - 10:00	134	5,2%	130	5,2%	64	61	71	70
10:00 - 11:00	165	6,4%	165	6,6%	91	94	74	72
11:00 - 12:00	189	7,3%	194	7,7%	112	119	77	75
12:00 - 13:00	189	7,3%	193	7,7%	108	113	81	80
13:00 - 14:00	194	7,5%	201	8,0%	102	108	91	93
14:00 - 15:00	206	8,0%	214	8,5%	112	117	94	97
15:00 - 16:00	221	8,6%	223	8,9%	122	123	99	100
16:00 - 17:00	234	9,1%	226	9,0%	127	120	107	106
17:00 - 18:00	211	8,2%	204	8,1%	126	115	85	89
18:00 - 19:00	149	5,8%	143	5,7%	85	78	64	65
19:00 - 20:00	122	4,7%	113	4,5%	68	62	54	51
20:00 - 21:00	82	3,2%	83	3,3%	45	47	36	36
21:00 - 22:00	68	2,6%	65	2,6%	38	35	30	30
22:00 - 23:00	55	2,1%	52	2,1%	32	30	23	23
23:00 - 24:00	28	1,1%	27	1,1%	13	13	15	14

VOERTUIGVERDELING

	Doorsnede				Ri. Oost		Ri. West	
	Werkdag	Weekdag	Werkdag	Weekdag	Werkdag	Weekdag	Werkdag	Weekdag
Licht (L)	2498	96,9%	2451	97,3%	96,8%	97,2%	97,1%	97,4%
Middelzwaar (M)	51	2,0%	45	1,8%	2,1%	1,9%	1,9%	1,7%
Zwaar (Z)	28	1,1%	23	0,9%	1,1%	0,9%	1,0%	0,9%

UURVERLOOP WERKDAG PER RIJRICHTING



ETMAALTOTALEN

	Aantal voertuigen
za 11-mei	2387
zo 12-mei	1927
ma 13-mei	2477
di 14-mei	2649
wo 15-mei	2702
do 16-mei	2285
vr 17-mei	2926
za 18-mei	2783
zo 19-mei	2160
ma 20-mei	2466
di 21-mei	2478
wo 22-mei	2639
do 23-mei	2497
vr 24-mei	2617
za 25-mei	2478
zo 26-mei	2475
ma 27-mei	2451
di 28-mei	2724
wo 29-mei	2725
do 30-mei	2799
vr 31-mei	2652

SNELHEID

	Doorsnede	Ri. Oost	Ri. West
Gem. snelheid	33	33	33
V85	40	40	40
< 15 km/u	0,7%	1%	0,4%
15 - 20 km/u	2,5%	3%	2%
20 - 25 km/u	9,2%	9,5%	9%
25 - 30 km/u	22,6%	22%	23,2%
30 - 35 km/u	28,6%	28,8%	28,3%
35 - 40 km/u	22,6%	22,4%	22,7%
40 - 45 km/u	10%	9,7%	10,3%
> 45 km/u	3,8%	3,6%	4,1%

Motorvoertuigen

Tussen Wagenaarstraat en Kapellestraat




Meetlocatie

Oudestraat
Veere
Tussen Wagenaarstraat en Kapellestraat
Ri. 1 = Ri. Noordoost (Kapellestraat)
Ri. 2 = Ri. Zuidwest (Wagenaarstraat)

Meting

Meetperiode: 10 mei t/m 1 juni 2019
Methodiek: Telslangen (Meetel MC)
In opdracht van: Gemeente Veere
Uitgevoerd door: Meetel



Voertuigclassificatie

Voertuigclassificatie op basis van ascombinaties
L = Licht verkeer (2 assen, asafstand < 3,7 m)
M = Middelzwaar verkeer (2 assen, asafstand > 3,7 m)
Z = Zwaar verkeer (3 of meer assen)

INTENSITEITEN

	Doorsnede				Ri. Noordoost		Ri. Zuidwest	
	Werkdag	Weekdag	Werkdag	Weekdag	Werkdag	Weekdag	Werkdag	Weekdag
Etmaal (0-24u)	461	100%	497	100%	396	423	65	74
Dag (7-19u)	409	88,7%	444	89,4%	350	376	59	68
Avond (19-23u)	43	9,4%	44	8,9%	40	40	4	4
Nacht (23-7u)	9	1,9%	8	1,7%	6	6	3	2
Ochtendspits (7-9u)	25	5,5%	24	4,8%	21	20	4	4
Avondspits (16-18u)	72	15,6%	77	15,5%	60	65	12	12

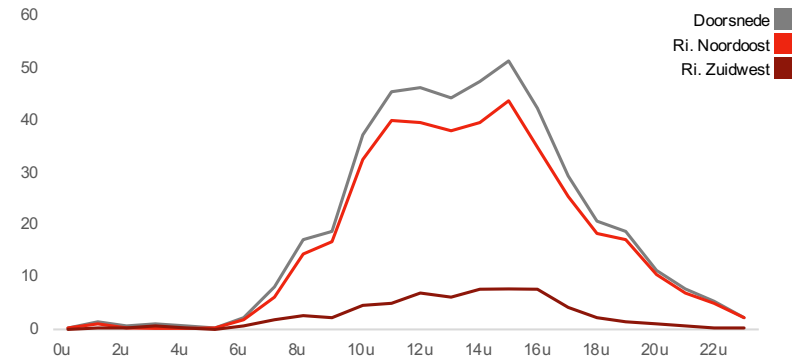
UURCIJFERS

	Doorsnede				Ri. Noordoost		Ri. Zuidwest	
	Werkdag	Weekdag	Werkdag	Weekdag	Werkdag	Weekdag	Werkdag	Weekdag
00:00 - 01:00	0	0,1%	1	0,1%	0	1	0	0
01:00 - 02:00	2	0,3%	1	0,3%	1	1	0	0
02:00 - 03:00	1	0,2%	1	0,1%	0	0	0	0
03:00 - 04:00	1	0,2%	1	0,1%	0	0	1	1
04:00 - 05:00	1	0,1%	1	0,1%	0	0	0	0
05:00 - 06:00	0	0,1%	0	0,1%	0	0	0	0
06:00 - 07:00	2	0,5%	2	0,4%	2	2	1	0
07:00 - 08:00	8	1,7%	7	1,4%	6	6	2	2
08:00 - 09:00	17	3,7%	17	3,3%	15	14	3	2
09:00 - 10:00	19	4,1%	19	3,9%	17	17	2	2
10:00 - 11:00	37	8,1%	39	7,8%	33	34	5	5
11:00 - 12:00	45	9,8%	49	9,8%	40	43	5	6
12:00 - 13:00	46	10,1%	52	10,4%	40	43	7	8
13:00 - 14:00	44	9,6%	49	9,8%	38	41	6	8
14:00 - 15:00	48	10,3%	55	11,1%	40	45	8	11
15:00 - 16:00	51	11,2%	57	11,5%	44	47	8	10
16:00 - 17:00	43	9,2%	45	9,0%	35	37	8	8
17:00 - 18:00	29	6,4%	32	6,5%	25	28	4	4
18:00 - 19:00	21	4,5%	24	4,8%	18	21	2	3
19:00 - 20:00	19	4,1%	19	3,8%	17	17	2	2
20:00 - 21:00	11	2,5%	12	2,5%	10	11	1	1
21:00 - 22:00	8	1,7%	8	1,6%	7	7	1	1
22:00 - 23:00	5	1,1%	5	1,0%	5	5	0	0
23:00 - 24:00	2	0,5%	2	0,5%	2	2	0	0

VOERTUIGVERDELING

	Doorsnede				Ri. Noordoost		Ri. Zuidwest	
	Werkdag	Weekdag	Werkdag	Weekdag	Werkdag	Weekdag	Werkdag	Weekdag
Licht (L)	448	97,2%	485	97,5%	97,0%	97,5%	98,2%	97,7%
Middelzwaar (M)	9	2,0%	9	1,7%	2,1%	1,7%	1,3%	1,8%
Zwaar (Z)	4	0,8%	4	0,8%	0,9%	0,8%	0,5%	0,5%

UURVERLOOP WERKDAG PER RIJRICHTING



ETMAAL TOTALEN

	Aantal voertuigen
za 11-mei	533
zo 12-mei	445
ma 13-mei	373
di 14-mei	358
wo 15-mei	473
do 16-mei	636
vr 17-mei	702
za 18-mei	730
zo 19-mei	610
ma 20-mei	342
di 21-mei	391
wo 22-mei	396
do 23-mei	367
vr 24-mei	453
za 25-mei	549
zo 26-mei	678
ma 27-mei	618
di 28-mei	401
wo 29-mei	384
do 30-mei	445
vr 31-mei	524

SNELHEID

	Doorsnede		
	Doorsnede	Ri. Noordoost	Ri. Zuidwest
Gem. snelheid	20	21	15
V85	29	29	26
< 15 km/u	19,3%	13,5%	52,9%
15 - 20 km/u	26,7%	27,7%	21%
20 - 25 km/u	25,7%	28,5%	9,3%
25 - 30 km/u	17,3%	18,9%	8,2%
30 - 35 km/u	8%	8,6%	4,7%
35 - 40 km/u	2,3%	2,4%	1,6%
40 - 45 km/u	0,2%	0,3%	0,2%
> 45 km/u	0,4%	0,1%	2,1%

VERKEERSTELLING

Motorvoertuigen

Meetlocatie

Wagenaarstraat
 Veere
 Tussen Veerseweg en Baljuwstraat
 Ri. 1 = Ri. Noordwest (Baljuwstraat)
 Ri. 2 = Ri. Zuidoost (Veerseweg)

Meting

Meetperiode: 10 mei t/m 1 juni 2019
 Methodiek: Telslangen (Meetel MC)
 In opdracht van: Gemeente Veere
 Uitgevoerd door: Meetel



Voertuigclassificatie

Voertuigclassificatie op basis van ascombinaties

L = Licht verkeer (2 assen, asafstand < 3,7 m)

M = Middelzwaar verkeer (2 assen, asafstand > 3,7 m)

Z = Zwaar verkeer (3 of meer assen)

WAGENAARSTRAAT, VEERE

Tussen Veerseweg en Baljuwstraat



INTENSITEITEN

	Doorsnede				Ri. Noordwest		Ri. Zuidoost	
	Werkdag	Weekdag	Werkdag	Weekdag	Werkdag	Weekdag	Werkdag	Weekdag
Etmaal (0-24u)	679	100%	687	100%	223	222	455	465
Dag (7-19u)	579	85,3%	586	85,3%	192	191	387	395
Avond (19-23u)	80	11,8%	81	11,8%	24	24	57	58
Nacht (23-7u)	19	2,8%	19	2,8%	8	8	12	12
Ochtendspits (7-9u)	47	6,9%	40	5,8%	19	15	28	24
Avondspits (16-18u)	114	16,8%	114	16,5%	43	42	71	71

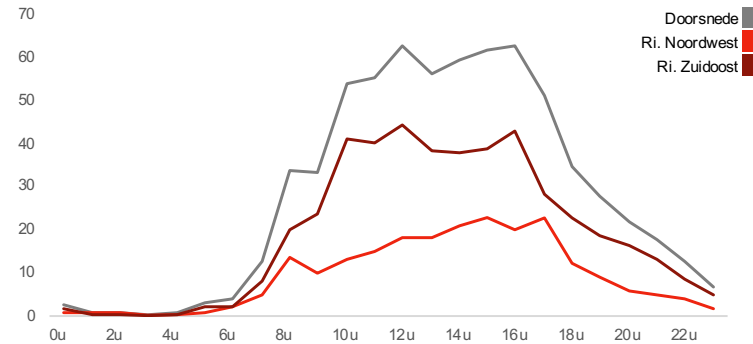
UURCIJFERS

Tijdsduur	Doorsnede				Ri. Noordwest		Ri. Zuidoost	
	Werkdag	Weekdag	Werkdag	Weekdag	Werkdag	Weekdag	Werkdag	Weekdag
00:00 - 01:00	3	0,4%	3	0,5%	1	1	2	2
01:00 - 02:00	1	0,1%	1	0,2%	1	1	0	1
02:00 - 03:00	1	0,1%	1	0,1%	1	1	0	0
03:00 - 04:00	0	0,0%	1	0,1%	0	0	0	0
04:00 - 05:00	1	0,1%	1	0,1%	1	0	0	0
05:00 - 06:00	3	0,4%	3	0,4%	1	1	2	2
06:00 - 07:00	4	0,6%	4	0,5%	2	2	2	2
07:00 - 08:00	13	1,9%	11	1,6%	5	4	8	7
08:00 - 09:00	34	5,0%	29	4,2%	14	11	20	18
09:00 - 10:00	34	4,9%	33	4,8%	10	9	24	23
10:00 - 11:00	54	8,0%	54	7,9%	13	13	41	41
11:00 - 12:00	55	8,1%	57	8,3%	15	15	40	42
12:00 - 13:00	63	9,3%	66	9,6%	18	19	44	47
13:00 - 14:00	57	8,3%	58	8,5%	18	19	38	40
14:00 - 15:00	59	8,7%	64	9,3%	21	23	38	42
15:00 - 16:00	62	9,1%	62	9,1%	23	22	39	40
16:00 - 17:00	63	9,3%	62	9,0%	20	21	43	40
17:00 - 18:00	51	7,5%	52	7,6%	23	21	29	31
18:00 - 19:00	35	5,1%	38	5,5%	12	13	23	25
19:00 - 20:00	28	4,1%	29	4,2%	9	9	19	20
20:00 - 21:00	22	3,3%	23	3,3%	6	6	16	17
21:00 - 22:00	18	2,7%	18	2,7%	5	5	13	13
22:00 - 23:00	13	1,8%	11	1,7%	4	4	9	8
23:00 - 24:00	7	1,0%	6	0,9%	2	2	5	5

VOERTUIGVERDELING

	Doorsnede				Ri. Noordwest		Ri. Zuidoost	
	Werkdag	Weekdag	Werkdag	Weekdag	Werkdag	Weekdag	Werkdag	Weekdag
Licht (L)	661	97,4%	672	97,8%	96,6%	97,3%	97,8%	98,1%
Middelzwaar (M)	14	2,1%	11	1,7%	3,0%	2,3%	1,7%	1,4%
Zwaar (Z)	4	0,5%	4	0,5%	0,4%	0,5%	0,6%	0,6%

UURVERLOOP WERKDAG PER RIJRICHTING



ETMAALTOTALEN

	Aantal voertuigen
za 11-mei	642
zo 12-mei	567
ma 13-mei	559
di 14-mei	728
wo 15-mei	615
do 16-mei	704
vr 17-mei	854
za 18-mei	788
zo 19-mei	649
ma 20-mei	626
di 21-mei	564
wo 22-mei	729
do 23-mei	658
vr 24-mei	708
za 25-mei	834
zo 26-mei	762
ma 27-mei	773
di 28-mei	575
wo 29-mei	784
do 30-mei	850
vr 31-mei	743

SNELHEID

	Doorsnede	Ri. Noordwes	Ri. Zuidoost
Gem. snelheid	23	24	22
V85	30	31	29
< 15 km/u	8,3%	8,4%	8,3%
15 - 20 km/u	24,7%	19,6%	27,2%
20 - 25 km/u	31,6%	28,9%	32,8%
25 - 30 km/u	21,6%	25,1%	20%
30 - 35 km/u	9,4%	12,4%	8%
35 - 40 km/u	3,3%	4,3%	2,8%
40 - 45 km/u	0,8%	1,1%	0,7%
> 45 km/u	0,3%	0,3%	0,3%

VERKEERSTELLING

Motorvoertuigen

KAAI, VEERE

Tussen Wagenaarstraat en Wijngaardstraat



Meetlocatie

Kaai
Veere
Tussen Wagenaarstraat en Wijngaardstraat
Ri. 1 = Ri. Noordoost (Wijngaardstraat)
Ri. 2 = Ri. Zuidwest (Wagenaarstraat)

Meting

Meetperiode: 10 mei t/m 1 juni 2019
Methoediek: Telslangen (Meetel MC)
In opdracht van: Gemeente Veere
Uitgevoerd door: Meetel



Voertuigclassificatie

Voertuigclassificatie op basis van ascombinaties

L = Licht verkeer (2 assen, asafstand < 3,7 m)

M = Middelzwaar verkeer (2 assen, asafstand > 3,7 m)

Z = Zwaar verkeer (3 of meer assen)

INTENSITEITEN

	Doorsnede				Ri. Noordoost		Ri. Zuidwest	
	Werkdag	Weekdag	Werkdag	Weekdag	Werkdag	Weekdag	Werkdag	Weekdag
Etmaal (0-24u)	1103	100%	1153	100%	368	385	735	768
Dag (7-19u)	961	87,1%	998	86,5%	323	338	638	660
Avond (19-23u)	121	11,0%	133	11,5%	38	40	83	92
Nacht (23-7u)	22	1,9%	23	2,0%	7	7	15	16
Ochtendspits (7-9u)	62	5,6%	53	4,6%	21	18	41	36
Avondspits (16-18u)	194	17,6%	207	17,9%	58	62	136	145

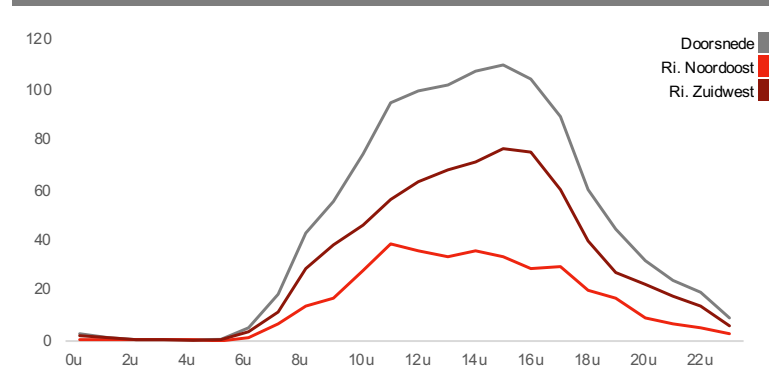
UURCIJFERS

	Doorsnede				Ri. Noordoost		Ri. Zuidwest	
	Werkdag	Weekdag	Werkdag	Weekdag	Werkdag	Weekdag	Werkdag	Weekdag
00:00 - 01:00	3	0,2%	4	0,4%	1	1	2	3
01:00 - 02:00	2	0,2%	2	0,2%	1	1	1	1
02:00 - 03:00	1	0,1%	1	0,1%	1	0	0	1
03:00 - 04:00	1	0,1%	1	0,1%	0	0	1	1
04:00 - 05:00	1	0,1%	1	0,1%	1	1	0	0
05:00 - 06:00	1	0,1%	1	0,1%	0	0	1	1
06:00 - 07:00	5	0,5%	5	0,4%	1	1	4	4
07:00 - 08:00	19	1,7%	16	1,4%	7	6	12	9
08:00 - 09:00	43	3,9%	38	3,3%	14	12	29	26
09:00 - 10:00	56	5,1%	54	4,7%	17	17	39	36
10:00 - 11:00	75	6,8%	73	6,4%	28	28	47	45
11:00 - 12:00	95	8,6%	98	8,5%	39	40	57	58
12:00 - 13:00	100	9,0%	102	8,8%	36	38	63	64
13:00 - 14:00	102	9,3%	108	9,4%	34	37	68	71
14:00 - 15:00	108	9,7%	119	10,3%	36	39	71	79
15:00 - 16:00	110	10,0%	118	10,2%	33	38	77	80
16:00 - 17:00	104	9,5%	112	9,7%	29	32	76	80
17:00 - 18:00	90	8,1%	95	8,2%	30	30	60	65
18:00 - 19:00	60	5,5%	66	5,7%	20	21	40	45
19:00 - 20:00	45	4,0%	50	4,3%	17	19	28	31
20:00 - 21:00	32	2,9%	35	3,1%	9	9	23	26
21:00 - 22:00	25	2,2%	29	2,5%	7	7	18	21
22:00 - 23:00	20	1,8%	19	1,6%	6	5	14	14
23:00 - 24:00	9	0,8%	8	0,7%	3	2	6	6

VOERTUIGVERDELING

	Doorsnede				Ri. Noordoost		Ri. Zuidwest	
	Werkdag	Weekdag	Werkdag	Weekdag	Werkdag	Weekdag	Werkdag	Weekdag
Licht (L)	1061	96,1%	1115	96,7%	95,8%	96,4%	96,3%	96,9%
Middelzwaar (M)	28	2,6%	24	2,1%	2,5%	2,1%	2,6%	2,1%
Zwaar (Z)	14	1,3%	14	1,2%	1,7%	1,5%	1,1%	1,0%

UURVERLOOP WERKDAG PER RIJRICHTING



ETMAALTOTALEN

	Aantal voertuigen
za 11-mei	1188
zo 12-mei	1027
ma 13-mei	965
di 14-mei	959
wo 15-mei	1085
do 16-mei	1373
vr 17-mei	1551
za 18-mei	1563
zo 19-mei	1322
ma 20-mei	980
di 21-mei	894
wo 22-mei	1044
do 23-mei	888
vr 24-mei	1139
za 25-mei	1285
zo 26-mei	1306
ma 27-mei	1301
di 28-mei	963
wo 29-mei	1028
do 30-mei	1149
vr 31-mei	1226

SNELHEID

	Doorsnede	Ri. Noordoost	Ri. Zuidwest
Gem. snelheid	21	21	21
V85	29	29	29
< 15 km/u	17,7%	22%	15,5%
15 - 20 km/u	27,9%	24%	29,9%
20 - 25 km/u	25,2%	22,5%	26,6%
25 - 30 km/u	17,1%	18,6%	16,4%
30 - 35 km/u	8,4%	9,2%	8%
35 - 40 km/u	2,6%	2,7%	2,6%
40 - 45 km/u	0,7%	0,6%	0,8%
> 45 km/u	0,3%	0,4%	0,3%

VERKEERSTELLING

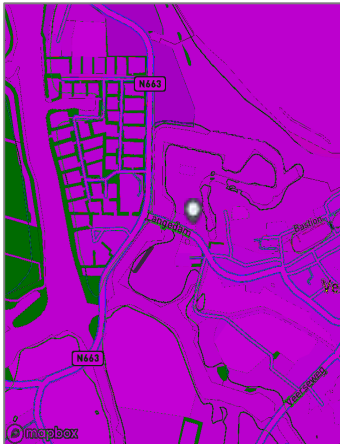
Motorvoertuigen

Meetlocatie

Langedam
Veere
Tussen Het Singeltje en Kreekweg
Ri. 1 = Ri. Noordwest (Kreekweg)
Ri. 2 = Ri. Zuidoost (Het Singeltje)

Meting

Meetperiode: 10 mei t/m 1 juni 2019
Methodiek: Telslangen (Meetel MC)
In opdracht van: Gemeente Veere
Uitgevoerd door: Meetel



Voertuigclassificatie

Voertuigclassificatie op basis van ascombinaties

L = Licht verkeer (2 assen, asafstand < 3,7 m)

M = Middelzwaar verkeer (2 assen, asafstand > 3,7 m)

Z = Zwaar verkeer (3 of meer assen)

LANGEDAM, VEERE

Tussen Het Singeltje en Kreekweg



INTENSITEITEN

	Doorsnede				Ri. Noordwest		Ri. Zuidoost	
	Werkdag	Weekdag	Werkdag	Weekdag	Werkdag	Weekdag	Werkdag	Weekdag
Etmaal (0-24u)	2012	100%	2135	100%	1087	1153	925	982
Dag (7-19u)	1779	88,4%	1876	87,8%	942	987	837	889
Avond (19-23u)	199	9,9%	223	10,5%	123	142	76	82
Nacht (23-7u)	34	1,7%	36	1,7%	23	24	11	12
Ochtendspits (7-9u)	100	5,0%	84	3,9%	59	49	41	34
Avondspits (16-18u)	344	17,1%	377	17,6%	210	232	134	145

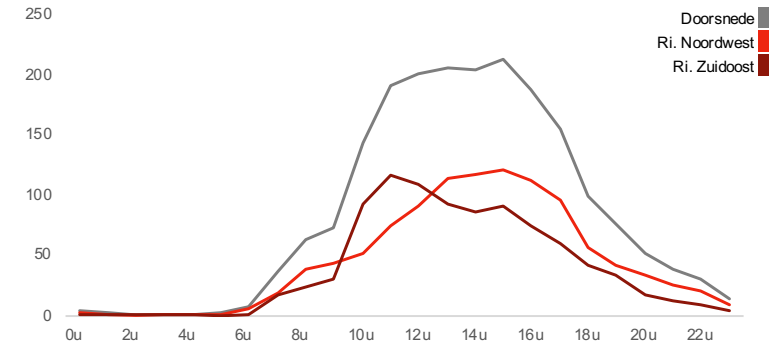
UURCIJFERS

Tijdsduur	Doorsnede				Ri. Noordwest		Ri. Zuidoost	
	Werkdag	Weekdag	Werkdag	Weekdag	Werkdag	Weekdag	Werkdag	Weekdag
00:00 - 01:00	4	0,2%	6	0,3%	2	4	2	2
01:00 - 02:00	2	0,1%	3	0,1%	1	2	1	1
02:00 - 03:00	1	0,0%	1	0,1%	1	1	0	0
03:00 - 04:00	1	0,1%	1	0,1%	1	1	0	0
04:00 - 05:00	1	0,1%	1	0,1%	1	1	1	0
05:00 - 06:00	2	0,1%	2	0,1%	2	2	0	0
06:00 - 07:00	8	0,4%	8	0,4%	7	6	2	2
07:00 - 08:00	37	1,8%	30	1,4%	20	16	17	14
08:00 - 09:00	63	3,1%	54	2,5%	39	33	24	20
09:00 - 10:00	74	3,7%	73	3,4%	44	41	30	31
10:00 - 11:00	144	7,2%	144	6,7%	52	51	93	93
11:00 - 12:00	192	9,5%	200	9,4%	75	75	117	125
12:00 - 13:00	201	10,0%	213	10,0%	92	95	110	118
13:00 - 14:00	206	10,3%	218	10,2%	114	119	92	99
14:00 - 15:00	205	10,2%	226	10,6%	118	127	87	98
15:00 - 16:00	213	10,6%	228	10,7%	121	131	92	97
16:00 - 17:00	188	9,3%	206	9,6%	113	126	75	80
17:00 - 18:00	156	7,7%	171	8,0%	96	106	59	65
18:00 - 19:00	99	4,9%	114	5,3%	57	66	42	48
19:00 - 20:00	77	3,8%	85	4,0%	42	48	35	37
20:00 - 21:00	52	2,6%	61	2,8%	33	41	18	20
21:00 - 22:00	40	2,0%	46	2,2%	26	32	13	14
22:00 - 23:00	31	1,5%	32	1,5%	21	22	10	10
23:00 - 24:00	14	0,7%	14	0,7%	9	10	5	5

VOERTUIGVERDELING

	Doorsnede				Ri. Noordwest		Ri. Zuidoost	
	Werkdag	Weekdag	Werkdag	Weekdag	Werkdag	Weekdag	Werkdag	Weekdag
Licht (L)	1952	97,0%	2079	97,4%	97,2%	97,5%	96,9%	97,2%
Middelzwaar (M)	41	2,1%	37	1,8%	1,9%	1,6%	2,2%	1,9%
Zwaar (Z)	19	0,9%	19	0,9%	0,9%	0,9%	0,9%	0,9%

UURVERLOOP WERKDAG PER RIJRICHTING



ETMAALTOTALEN

	Aantal voertuigen
za 11-mei	2137
zo 12-mei	1975
ma 13-mei	1628
di 14-mei	1690
wo 15-mei	1615
do 16-mei	2702
vr 17-mei	3032
za 18-mei	2980
zo 19-mei	2471
ma 20-mei	1664
di 21-mei	1658
wo 22-mei	1947
do 23-mei	1821
vr 24-mei	1874
za 25-mei	2532
zo 26-mei	2651
ma 27-mei	2609
di 28-mei	1774
wo 29-mei	1825
do 30-mei	2032
vr 31-mei	2068

SNELHEID

	Doorsnede	Ri. Noordwes	Ri. Zuidoost
Gem. snelheid	26	27	25
V85	34	35	33
< 15 km/u	4,2%	3,2%	5,4%
15 - 20 km/u	14,3%	12,2%	16,8%
20 - 25 km/u	25,1%	22%	28,7%
25 - 30 km/u	27,1%	28,2%	25,9%
30 - 35 km/u	18,1%	20,9%	14,8%
35 - 40 km/u	7,7%	9,4%	5,7%
40 - 45 km/u	2,4%	2,9%	1,9%
> 45 km/u	1,1%	1,3%	0,8%

VERKEERSTELLING

Motorvoertuigen

MARKT, WESTKAPELLE

Tussen Kloosterstraat en Achter de Kerk

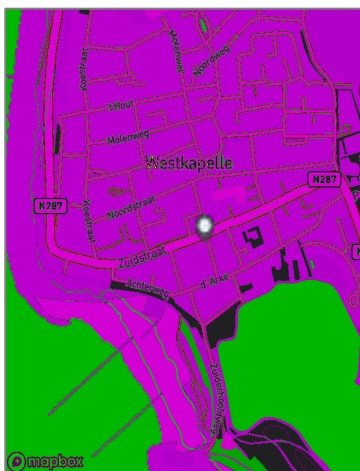


Meetlocatie

Markt
Westkapelle
Tussen Kloosterstraat en Achter de Kerk
Ri. 1 = Ri. Noordoost (Achter de Kerk)
Ri. 2 = Ri. Zuidwest (Kloosterstraat)

Meting

Meetperiode: 10 mei t/m 1 juni 2019
Methodiek: Telslangen (Meetel MC)
In opdracht van: Gemeente Veere
Uitgevoerd door: Meetel



Voertuigclassificatie

Voertuigclassificatie op basis van ascombinaties
L = Licht verkeer (2 assen, asafstand < 3,7 m)
M = Middelzwaar verkeer (2 assen, asafstand > 3,7 m)
Z = Zwaar verkeer (3 of meer assen)

INTENSITEITEN

	Doorsnede				Ri. Noordoost		Ri. Zuidwest	
	Werkdag		Weekdag		Werkdag	Weekdag	Werkdag	Weekdag
Etmaal (0-24u)	3645	100%	3874	100%	1730	1852	1915	2022
Dag (7-19u)	3019	82,8%	3214	83,0%	1371	1468	1648	1746
Avond (19-23u)	527	14,5%	557	14,4%	296	322	231	235
Nacht (23-7u)	99	2,7%	104	2,7%	63	62	36	41
Ochtendspits (7-9u)	220	6,0%	206	5,3%	119	106	101	100
Avondspits (16-18u)	639	17,5%	679	17,5%	284	319	355	360

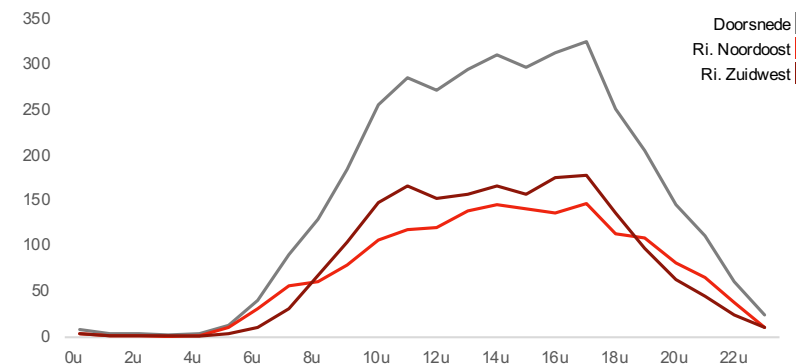
UURCIJFERS

	Doorsnede				Ri. Noordoost		Ri. Zuidwest	
	Werkdag		Weekdag		Werkdag	Weekdag	Werkdag	Weekdag
00:00 - 01:00	8	0,2%	11	0,3%	4	6	4	5
01:00 - 02:00	3	0,1%	7	0,2%	2	3	1	4
02:00 - 03:00	3	0,1%	6	0,2%	1	3	2	3
03:00 - 04:00	3	0,1%	3	0,1%	1	1	2	2
04:00 - 05:00	3	0,1%	4	0,1%	2	2	1	2
05:00 - 06:00	14	0,4%	12	0,3%	10	8	4	4
06:00 - 07:00	41	1,1%	35	0,9%	31	25	10	10
07:00 - 08:00	90	2,5%	78	2,0%	58	47	33	31
08:00 - 09:00	130	3,6%	128	3,3%	62	59	68	69
09:00 - 10:00	184	5,1%	193	5,0%	80	82	105	111
10:00 - 11:00	257	7,1%	266	6,9%	108	109	150	158
11:00 - 12:00	286	7,9%	304	7,8%	119	125	167	179
12:00 - 13:00	273	7,5%	293	7,6%	121	126	152	167
13:00 - 14:00	295	8,1%	319	8,2%	138	149	157	170
14:00 - 15:00	312	8,6%	340	8,8%	145	159	167	181
15:00 - 16:00	298	8,2%	333	8,6%	141	162	157	171
16:00 - 17:00	313	8,6%	334	8,6%	136	155	177	178
17:00 - 18:00	326	8,9%	346	8,9%	147	164	179	182
18:00 - 19:00	253	6,9%	280	7,2%	115	131	138	148
19:00 - 20:00	206	5,7%	218	5,6%	109	119	97	100
20:00 - 21:00	147	4,0%	158	4,1%	82	91	65	67
21:00 - 22:00	112	3,1%	114	2,9%	67	70	45	44
22:00 - 23:00	62	1,7%	66	1,7%	38	42	25	24
23:00 - 24:00	24	0,6%	26	0,7%	12	14	12	12

VOERTUIGVERDELING

	Doorsnede				Ri. Noordoost		Ri. Zuidwest	
	Werkdag		Weekdag		Werkdag	Weekdag	Werkdag	Weekdag
Licht (L)	3527	96,8%	3759	97,0%	97,1%	97,3%	96,5%	96,8%
Middelzwaar (M)	93	2,6%	90	2,3%	2,2%	2,1%	2,9%	2,6%
Zwaar (Z)	24	0,7%	25	0,6%	0,7%	0,7%	0,7%	0,6%

UURVERLOOP WERKDAG PER RIJRICHTING



ETMAALTOTALEN

	Aantal voertuigen
za 11-mei	4081
zo 12-mei	3354
ma 13-mei	3016
di 14-mei	3297
wo 15-mei	3304
do 16-mei	4635
vr 17-mei	4793
za 18-mei	5081
zo 19-mei	4255
ma 20-mei	3214
di 21-mei	3229
wo 22-mei	3227
do 23-mei	3108
vr 24-mei	3839
za 25-mei	5698
zo 26-mei	4221
ma 27-mei	4345
di 28-mei	3266
wo 29-mei	3628
do 30-mei	3589
vr 31-mei	3613

SNELHEID

	Doorsnede	Ri. Noordoost	Ri. Zuidwest
Gem. snelheid	26	26	26
V85	33	33	33
< 15 km/u	3,7%	3,9%	3,5%
15 - 20 km/u	13,5%	14,6%	12,5%
20 - 25 km/u	28,7%	29,6%	27,8%
25 - 30 km/u	29,2%	27,7%	30,5%
30 - 35 km/u	15,5%	14,4%	16,5%
35 - 40 km/u	6,2%	6,2%	6,2%
40 - 45 km/u	2,1%	2,2%	2%
> 45 km/u	1,1%	1,4%	0,9%

VERKEERSTELLING

Motorvoertuigen

PRELAATWEG, WESTKAPELLE

Tussen N287 en Poppekerkseweg



Meetlocatie

Prelaatweg
Westkapelle
Tussen N287 en Poppekerkseweg
Ri. 1 = Ri. Oost (Poppekerkseweg)
Ri. 2 = Ri. West (N287)

Meting

Meetperiode: 10 mei t/m 1 juni 2019
Methodiek: Telslangen (Meetel MC)
In opdracht van: Gemeente Veere
Uitgevoerd door: Meetel



Voertuigclassificatie

Voertuigclassificatie op basis van ascombinaties
L = Licht verkeer (2 assen, asafstand < 3,7 m)
M = Middelzwaar verkeer (2 assen, asafstand > 3,7 m)
Z = Zwaar verkeer (3 of meer assen)

INTENSITEITEN

	Doorsnede		Ri. Oost		Ri. West			
	Werkdag	Weekdag	Werkdag	Weekdag	Werkdag	Weekdag		
Etmaal (0-24u)	3437	100%	3408	100%	1719	1709	1717	1700
Dag (7-19u)	2837	82,5%	2816	82,6%	1376	1371	1461	1446
Avond (19-23u)	430	12,5%	435	12,8%	220	232	210	203
Nacht (23-7u)	170	4,9%	157	4,6%	124	106	46	51
Ochtendspits (7-9u)	348	10,1%	296	8,7%	223	186	124	111
Avondspits (16-18u)	599	17,4%	576	16,9%	234	244	364	332

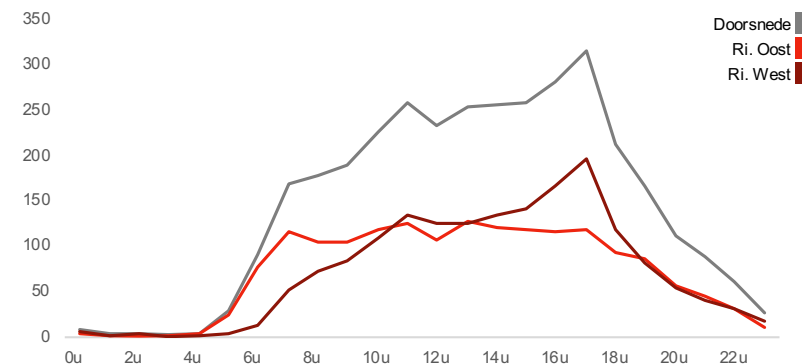
UURCIJFERS

	Doorsnede		Ri. Oost		Ri. West			
	Werkdag	Weekdag	Werkdag	Weekdag	Werkdag	Weekdag		
00:00 - 01:00	8	0,2%	12	0,4%	3	4	5	8
01:00 - 02:00	3	0,1%	6	0,2%	2	2	2	4
02:00 - 03:00	4	0,1%	6	0,2%	1	2	3	4
03:00 - 04:00	3	0,1%	3	0,1%	2	2	1	1
04:00 - 05:00	5	0,1%	5	0,1%	4	4	1	2
05:00 - 06:00	28	0,8%	23	0,7%	24	19	4	4
06:00 - 07:00	90	2,6%	71	2,1%	77	60	13	12
07:00 - 08:00	170	4,9%	135	3,9%	117	91	53	44
08:00 - 09:00	178	5,2%	162	4,7%	106	95	72	67
09:00 - 10:00	190	5,5%	195	5,7%	106	107	84	88
10:00 - 11:00	227	6,6%	235	6,9%	118	121	110	114
11:00 - 12:00	259	7,5%	266	7,8%	125	124	135	141
12:00 - 13:00	233	6,8%	239	7,0%	107	108	126	131
13:00 - 14:00	254	7,4%	263	7,7%	128	131	126	133
14:00 - 15:00	256	7,4%	266	7,8%	122	126	134	140
15:00 - 16:00	259	7,5%	265	7,8%	119	124	141	141
16:00 - 17:00	283	8,2%	274	8,0%	115	121	167	153
17:00 - 18:00	316	9,2%	302	8,9%	119	123	197	179
18:00 - 19:00	213	6,2%	215	6,3%	95	101	118	115
19:00 - 20:00	167	4,9%	168	4,9%	86	90	81	78
20:00 - 21:00	112	3,3%	117	3,4%	57	63	56	55
21:00 - 22:00	88	2,6%	88	2,6%	46	47	42	41
22:00 - 23:00	62	1,8%	62	1,8%	31	32	32	30
23:00 - 24:00	28	0,8%	30	0,9%	11	13	17	17

VOERTUIGVERDELING

	Doorsnede		Ri. Oost		Ri. West			
	Werkdag	Weekdag	Werkdag	Weekdag	Werkdag	Weekdag		
Licht (L)	3323	96,7%	3307	97,0%	96,2%	96,6%	97,2%	97,4%
Middelzwaar (M)	75	2,2%	66	1,9%	2,7%	2,4%	1,7%	1,5%
Zwaar (Z)	39	1,1%	35	1,0%	1,2%	1,0%	1,1%	1,0%

UURVERLOOP WERKDAG PER RIJRICHTING



ETMAALTOTALEN

	Aantal voertuigen
za 11-mei	3644
zo 12-mei	2108
ma 13-mei	3042
di 14-mei	3571
wo 15-mei	3396
do 16-mei	3391
vr 17-mei	4393
za 18-mei	4354
zo 19-mei	2893
ma 20-mei	3229
di 21-mei	3215
wo 22-mei	3208
do 23-mei	3140
vr 24-mei	3842
za 25-mei	4304
zo 26-mei	2775
ma 27-mei	3144
di 28-mei	3440
wo 29-mei	3532
do 30-mei	3442
vr 31-mei	3758

SNELHEID

	Doorsnede	Ri. Oost	Ri. West
Gem. snelheid	37	38	36
V85	43	43	43
< 15 km/u	0,2%	0,1%	0,3%
15 - 20 km/u	0,5%	0,2%	0,8%
20 - 25 km/u	2%	1,1%	3%
25 - 30 km/u	9%	6,7%	11,3%
30 - 35 km/u	26,4%	25%	27,8%
35 - 40 km/u	34,7%	36,8%	32,5%
40 - 45 km/u	19,7%	21,9%	17,4%
> 45 km/u	7,6%	8,2%	6,9%

VERKEERSTELLING

Motorvoertuigen

GRINDWEG, WESTKAPELLE

Tussen Charley Tooropstraat en Prelaatweg



Meetlocatie

Grindweg

Westkapelle

Tussen Charley Tooropstraat en Prelaatweg

Ri. 1 = Ri. Noordwest (Prelaatweg)

Ri. 2 = Ri. Zuidoost (Charley Tooropstraat)

Meting

Meetperiode: 10 mei t/m 1 juni 2019

Methodiek: Telslangen (Meetel MC)

In opdracht van: Gemeente Veere

Uitgevoerd door: Meetel



Voertuigclassificatie

Voertuigclassificatie op basis van ascombinaties

L = Licht verkeer (2 assen, asafstand < 3,7 m)

M = Middelzwaar verkeer (2 assen, asafstand > 3,7 m)

Z = Zwaar verkeer (3 of meer assen)

INTENSITEITEN

	Doorsnede				Ri. Noordwest		Ri. Zuidoost	
	Werkdag	Weekdag	Werkdag	Weekdag	Werkdag	Weekdag	Werkdag	Weekdag
Etmaal (0-24u)	3595	100%	3730	100%	1806	1866	1789	1864
Dag (7-19u)	3005	83,6%	3111	83,4%	1549	1602	1456	1509
Avond (19-23u)	473	13,2%	499	13,4%	213	214	261	285
Nacht (23-7u)	116	3,2%	120	3,2%	44	50	72	71
Ochtendspits (7-9u)	224	6,2%	194	5,2%	76	69	148	125
Avondspits (16-18u)	599	16,7%	629	16,9%	338	342	262	287

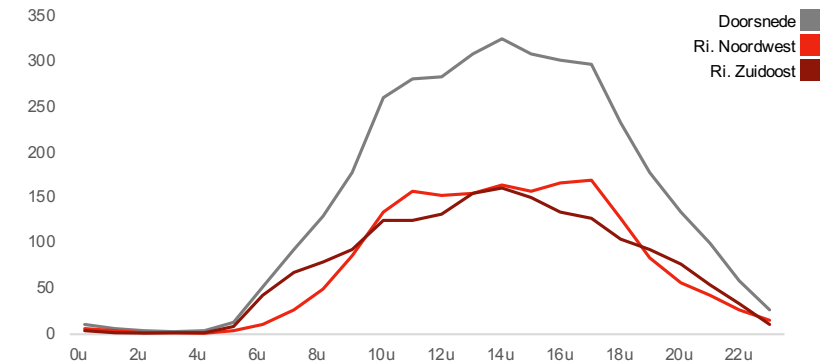
UURCIJFERS

	Doorsnede				Ri. Noordwest		Ri. Zuidoost	
	Werkdag	Weekdag	Werkdag	Weekdag	Werkdag	Weekdag	Werkdag	Weekdag
00:00 - 01:00	10	0,3%	14	0,4%	6	8	4	6
01:00 - 02:00	5	0,1%	8	0,2%	3	5	2	3
02:00 - 03:00	3	0,1%	6	0,2%	2	4	1	3
03:00 - 04:00	3	0,1%	4	0,1%	2	3	1	2
04:00 - 05:00	3	0,1%	4	0,1%	1	2	2	2
05:00 - 06:00	12	0,3%	12	0,3%	3	4	9	8
06:00 - 07:00	53	1,5%	44	1,2%	10	9	43	35
07:00 - 08:00	94	2,6%	77	2,1%	27	23	68	54
08:00 - 09:00	129	3,6%	116	3,1%	49	45	80	71
09:00 - 10:00	179	5,0%	177	4,7%	86	87	93	91
10:00 - 11:00	261	7,3%	265	7,1%	135	139	126	126
11:00 - 12:00	282	7,8%	294	7,9%	157	166	125	128
12:00 - 13:00	284	7,9%	299	8,0%	153	161	132	138
13:00 - 14:00	310	8,6%	325	8,7%	155	163	155	163
14:00 - 15:00	326	9,1%	345	9,3%	165	176	161	170
15:00 - 16:00	308	8,6%	331	8,9%	157	165	151	166
16:00 - 17:00	302	8,4%	320	8,6%	168	170	135	150
17:00 - 18:00	297	8,3%	310	8,3%	170	172	127	137
18:00 - 19:00	232	6,5%	250	6,7%	128	134	105	116
19:00 - 20:00	179	5,0%	190	5,1%	85	87	94	103
20:00 - 21:00	136	3,8%	145	3,9%	58	60	78	86
21:00 - 22:00	99	2,8%	101	2,7%	44	42	55	59
22:00 - 23:00	60	1,7%	63	1,7%	26	25	33	38
23:00 - 24:00	26	0,7%	29	0,8%	16	17	10	13

VOERTUIGVERDELING

	Doorsnede				Ri. Noordwest		Ri. Zuidoost	
	Werkdag	Weekdag	Werkdag	Weekdag	Werkdag	Weekdag	Werkdag	Weekdag
Licht (L)	3462	96,3%	3608	96,7%	95,7%	96,2%	97,0%	97,3%
Middelzwaar (M)	98	2,7%	90	2,4%	3,3%	2,9%	2,1%	1,9%
Zwaar (Z)	35	1,0%	32	0,9%	1,0%	0,9%	0,9%	0,8%

UURVERLOOP WERKDAG PER RIJRICHTING



ETMAALTOTALEN

	Aantal voertuigen
za 11-mei	3651
zo 12-mei	3084
ma 13-mei	2963
di 14-mei	3415
wo 15-mei	3221
do 16-mei	4036
vr 17-mei	4686
za 18-mei	4598
zo 19-mei	3951
ma 20-mei	3175
di 21-mei	3187
wo 22-mei	3342
do 23-mei	3176
vr 24-mei	4025
za 25-mei	5176
zo 26-mei	3994
ma 27-mei	4049
di 28-mei	3419
wo 29-mei	3607
do 30-mei	3676
vr 31-mei	3712

SNELHEID

	Doorsnede	Ri. Noordwest	Ri. Zuidoost
Gem. snelheid	45	43	48
V85	55	50	57
< 20 km/u	0,1%	0,1%	0,1%
20 - 30 km/u	2,4%	3,5%	1,4%
30 - 40 km/u	22,5%	32,8%	12,1%
40 - 50 km/u	50,1%	48,4%	51,7%
50 - 60 km/u	21%	13,1%	28,8%
60 - 70 km/u	3,4%	1,7%	5%
70 - 80 km/u	0,5%	0,2%	0,7%
> 80 km/u	0,1%	0%	0,2%

VERKEERSTELLING

Motorvoertuigen

WESTKAPELSEWEG, ZOUTELANDE

Tussen Noorderkroon en Houtenburgseweg



Meetlocatie

Westkapelseweg

Zoutelande

Tussen Noorderkroon en Houtenburgseweg

Ri. 1 = Ri. Noordwest (Houtenburgseweg)

Ri. 2 = Ri. Zuidoost (Noorderkroon)

Meting

Meetperiode: 15 mei t/m 30 mei 2019

Methodiek: Telslangen (Meetel MC)

In opdracht van: Gemeente Veere

Uitgevoerd door: Meetel



Voertuigclassificatie

Voertuigclassificatie op basis van ascombinaties

L = Licht verkeer (2 assen, asafstand < 3,7 m)

M = Middelzwaar verkeer (2 assen, asafstand > 3,7 m)

Z = Zwaar verkeer (3 of meer assen)

INTENSITEITEN

	Doorsnede				Ri. Noordwest		Ri. Zuidoost	
	Werkdag		Weekdag		Werkdag	Weekdag	Werkdag	Weekdag
Etmaal (0-24u)	4155	100%	4280	100%	2111	2133	2044	2147
Dag (7-19u)	3472	83,6%	3598	84,1%	1784	1816	1688	1781
Avond (19-23u)	538	13,0%	529	12,4%	267	251	272	278
Nacht (23-7u)	144	3,5%	153	3,6%	60	66	85	88
Ochtendspits (7-9u)	303	7,3%	273	6,4%	117	111	186	162
Avondspits (16-18u)	679	16,3%	690	16,1%	396	371	284	319

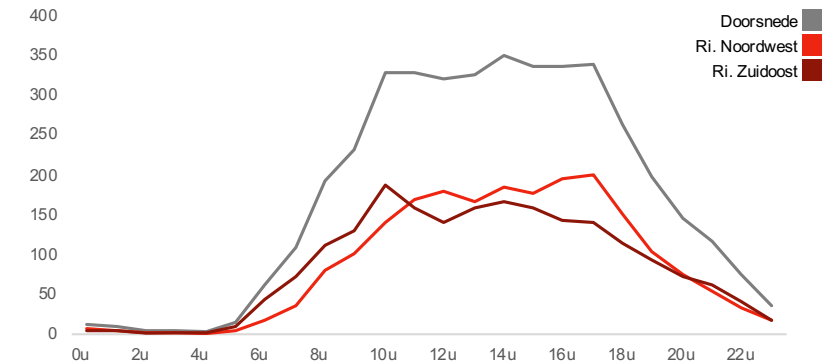
UURCIJFERS

	Doorsnede				Ri. Noordwest		Ri. Zuidoost	
	Werkdag		Weekdag		Werkdag	Weekdag	Werkdag	Weekdag
00:00 - 01:00	13	0,3%	17	0,4%	8	9	5	8
01:00 - 02:00	9	0,2%	12	0,3%	5	7	3	5
02:00 - 03:00	4	0,1%	7	0,2%	2	4	2	3
03:00 - 04:00	4	0,1%	6	0,1%	2	3	2	3
04:00 - 05:00	3	0,1%	5	0,1%	1	2	2	3
05:00 - 06:00	14	0,3%	12	0,3%	4	4	9	8
06:00 - 07:00	63	1,5%	53	1,2%	19	17	44	36
07:00 - 08:00	110	2,6%	91	2,1%	37	32	73	59
08:00 - 09:00	193	4,7%	182	4,2%	80	80	113	102
09:00 - 10:00	232	5,6%	239	5,6%	101	104	131	135
10:00 - 11:00	329	7,9%	343	8,0%	141	146	188	197
11:00 - 12:00	330	7,9%	353	8,2%	170	181	160	172
12:00 - 13:00	321	7,7%	345	8,1%	180	188	141	157
13:00 - 14:00	326	7,9%	354	8,3%	168	184	159	170
14:00 - 15:00	351	8,5%	381	8,9%	185	202	166	178
15:00 - 16:00	337	8,1%	355	8,3%	177	184	160	171
16:00 - 17:00	338	8,1%	348	8,1%	195	183	143	164
17:00 - 18:00	341	8,2%	342	8,0%	201	188	140	155
18:00 - 19:00	264	6,3%	265	6,2%	150	144	113	121
19:00 - 20:00	199	4,8%	198	4,6%	105	96	94	101
20:00 - 21:00	147	3,5%	148	3,5%	74	71	73	76
21:00 - 22:00	118	2,8%	109	2,5%	55	50	63	58
22:00 - 23:00	75	1,8%	75	1,7%	33	33	42	42
23:00 - 24:00	36	0,9%	42	1,0%	19	20	17	22

VOERTUIGVERDELING

	Doorsnede				Ri. Noordwest		Ri. Zuidoost	
	Werkdag		Weekdag		Werkdag	Weekdag	Werkdag	Weekdag
Licht (L)	3973	95,6%	4112	96,1%	96,0%	96,4%	95,2%	95,8%
Middelzwaar (M)	118	2,8%	102	2,4%	2,5%	2,1%	3,2%	2,7%
Zwaar (Z)	64	1,5%	66	1,5%	1,5%	1,5%	1,6%	1,6%

UURVERLOOP WERKDAG PER RIJRICHTING



ETMAALTOTALEN

	Aantal voertuigen
do 16-mei	3714
vr 17-mei	4771
za 18-mei	5032
zo 19-mei	4110
ma 20-mei	3813
di 21-mei	4225
wo 22-mei	4677
do 23-mei	5879
vr 24-mei	6480
za 25-mei	7446
zo 26-mei	8095
ma 27-mei	4173
di 28-mei	4131
wo 29-mei	4177

SNELHEID

	Doorsnede	Ri. Noordwest	Ri. Zuidoost
Gem. snelheid	46	45	47
V85	57	56	58
< 20 km/u	2,3%	1,8%	2,8%
20 - 30 km/u	6,5%	7,6%	5,3%
30 - 40 km/u	11,3%	14,4%	8,3%
40 - 50 km/u	44,5%	45,3%	43,7%
50 - 60 km/u	27,6%	25,2%	29,9%
60 - 70 km/u	6,2%	4,8%	7,5%
70 - 80 km/u	1,3%	0,8%	1,9%
> 80 km/u	0,3%	0,1%	0,6%

VERKEERSTELLING

Motorvoertuigen

NIUWSTRAAT, ZOUTELANDE

Tussen Timmermansstraat en Oranjeplein



Meetlocatie

Nieuwstraat
Zoutelande
Tussen Timmermansstraat en Oranjeplein
Ri. 1 = Ri. Oost (Oranjeplein)
Ri. 2 = Ri. West (Timmermansstraat)

Meting

Meetperiode: 15 mei t/m 30 mei 2019
Methodiek: Telslangen (Meetel MC)
In opdracht van: Gemeente Veere
Uitgevoerd door: Meetel



INTENSITEITEN

	Doorsnede		Ri. Oost		Ri. West			
	Werkdag	Weekdag	Werkdag	Weekdag	Werkdag	Weekdag		
Elemaal (0-24u)	4818	100%	4877	100%	2249	2328	2568	2549
Dag (7-19u)	4012	83,3%	4077	83,6%	1830	1894	2181	2183
Avond (19-23u)	620	12,9%	610	12,5%	323	335	296	275
Nacht (23-7u)	186	3,9%	190	3,9%	96	98	91	91
Ochtendspits (7-9u)	403	8,4%	346	7,1%	203	166	200	180
Avondspits (16-18u)	743	15,4%	757	15,5%	307	344	436	413

UURCIJFERS

	Doorsnede		Ri. Oost		Ri. West			
	Werkdag	Weekdag	Werkdag	Weekdag	Werkdag	Weekdag		
00:00 - 01:00	15	0,3%	21	0,4%	6	10	8	11
01:00 - 02:00	10	0,2%	12	0,3%	4	5	6	7
02:00 - 03:00	4	0,1%	6	0,1%	2	4	2	3
03:00 - 04:00	4	0,1%	7	0,1%	2	3	2	3
04:00 - 05:00	5	0,1%	7	0,1%	3	4	2	3
05:00 - 06:00	21	0,4%	19	0,4%	11	9	10	10
06:00 - 07:00	86	1,8%	70	1,4%	47	38	39	32
07:00 - 08:00	153	3,2%	123	2,5%	77	61	76	62
08:00 - 09:00	250	5,2%	223	4,6%	126	106	124	117
09:00 - 10:00	276	5,7%	278	5,7%	138	137	138	141
10:00 - 11:00	370	7,7%	380	7,8%	190	194	180	186
11:00 - 12:00	392	8,1%	409	8,4%	179	188	213	220
12:00 - 13:00	376	7,8%	400	8,2%	161	178	215	222
13:00 - 14:00	360	7,5%	385	7,9%	162	168	198	217
14:00 - 15:00	393	8,2%	421	8,6%	178	191	214	230
15:00 - 16:00	410	8,5%	415	8,5%	194	198	216	217
16:00 - 17:00	372	7,7%	384	7,9%	154	175	218	209
17:00 - 18:00	372	7,7%	373	7,7%	153	169	218	204
18:00 - 19:00	289	6,0%	287	5,9%	118	129	171	158
19:00 - 20:00	228	4,7%	223	4,6%	114	119	114	104
20:00 - 21:00	165	3,4%	161	3,3%	89	91	76	70
21:00 - 22:00	134	2,8%	128	2,6%	70	69	64	59
22:00 - 23:00	92	1,9%	98	2,0%	50	57	42	42
23:00 - 24:00	42	0,9%	48	1,0%	21	25	21	23

VOERTUIGVERDELING

	Doorsnede		Ri. Oost		Ri. West			
	Werkdag	Weekdag	Werkdag	Weekdag	Werkdag	Weekdag		
Licht (L)	4660	96,7%	4740	97,2%	97,0%	97,4%	96,5%	97,0%
Middelzwaar (M)	104	2,2%	91	1,9%	1,8%	1,6%	2,5%	2,1%
Zwaar (Z)	53	1,1%	46	0,9%	1,2%	1,0%	1,0%	0,9%

Voertuigclassificatie

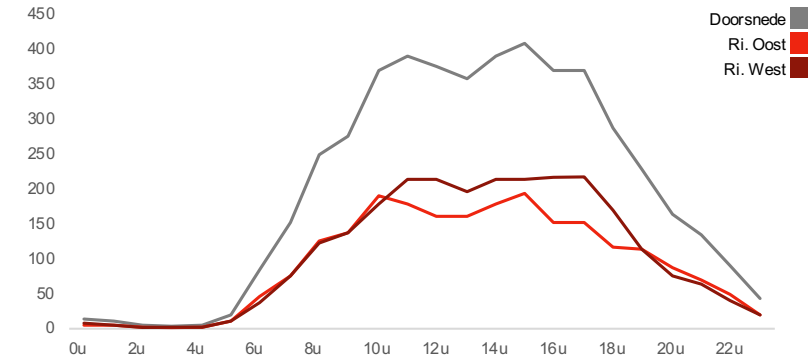
Voertuigclassificatie op basis van ascombinaties

L = Licht verkeer (2 assen, asafstand < 3,7 m)

M = Middelzwaar verkeer (2 assen, asafstand > 3,7 m)

Z = Zwaar verkeer (3 of meer assen)

UURVERLOOP WERKDAG PER RIJRICHTING



ETMAALTOTALEN

	Aantal voertuigen
do 16-mei	4595
vr 17-mei	5608
za 18-mei	5521
zo 19-mei	4455
ma 20-mei	4471
di 21-mei	5035
wo 22-mei	5401
do 23-mei	6173
vr 24-mei	6637
za 25-mei	7372
zo 26-mei	8277
ma 27-mei	4591
di 28-mei	4212
wo 29-mei	4856

SNELHEID

	Doorsnede	Ri. Oost	Ri. West
Gem. snelheid	31	31	32
V85	38	38	39
< 15 km/u	1%	1%	1%
15 - 20 km/u	4%	4,7%	3,3%
20 - 25 km/u	12,3%	13,6%	11,1%
25 - 30 km/u	28%	30,1%	26%
30 - 35 km/u	29,1%	28,4%	29,7%
35 - 40 km/u	16%	13,7%	18,1%
40 - 45 km/u	6,2%	5,5%	6,9%
> 45 km/u	3,4%	3%	3,9%

VERKEERSTELLING

Motorvoertuigen

LANGEDAM, ZOUTELANDE

Tussen D. Koddelaan en De Sprink



Meetlocatie

Langedam
Zoutelande
Tussen D. Koddelaan en De Sprink
Ri. 1 = Ri. Noordoost (De Sprink)
Ri. 2 = Ri. Zuidwest (D. Koddelaan)

Meting

Meetperiode: 15 mei t/m 30 mei 2019
Methodiek: Telslangen (Meetel MC)
In opdracht van: Gemeente Veere
Uitgevoerd door: Meetel



Voertuigclassificatie

Voertuigclassificatie op basis van ascombinaties
L = Licht verkeer (2 assen, asafstand < 3,7 m)
M = Middelzwaar verkeer (2 assen, asafstand > 3,7 m)
Z = Zwaar verkeer (3 of meer assen)

INTENSITEITEN

	Doorsnede				Ri. Noordoost		Ri. Zuidwest	
	Werkdag	Weekdag	Werkdag	Weekdag	Werkdag	Weekdag	Werkdag	Weekdag
Etmaal (0-24u)	5675	100%	5718	100%	2797	2856	2878	2863
Dag (7-19u)	4654	82,0%	4709	82,4%	2281	2327	2374	2382
Avond (19-23u)	739	13,0%	731	12,8%	379	392	360	339
Nacht (23-7u)	282	5,0%	278	4,9%	138	137	144	141
Ochtendspits (7-9u)	529	9,3%	436	7,6%	294	238	235	198
Avondspits (16-18u)	864	15,2%	864	15,1%	376	407	488	457

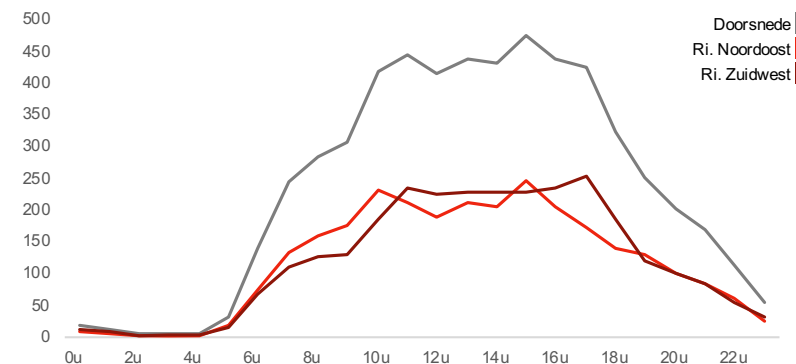
UURCIJFERS

Tijd	Doorsnede				Ri. Noordoost		Ri. Zuidwest	
	Werkdag	Weekdag	Werkdag	Weekdag	Werkdag	Weekdag	Werkdag	Weekdag
00:00 - 01:00	20	0,4%	29	0,5%	8	12	12	16
01:00 - 02:00	13	0,2%	17	0,3%	5	7	8	10
02:00 - 03:00	6	0,1%	9	0,2%	3	4	4	5
03:00 - 04:00	6	0,1%	8	0,1%	2	3	4	5
04:00 - 05:00	7	0,1%	10	0,2%	3	4	4	5
05:00 - 06:00	33	0,6%	29	0,5%	19	16	14	13
06:00 - 07:00	141	2,5%	113	2,0%	74	59	67	54
07:00 - 08:00	244	4,3%	191	3,3%	134	104	110	87
08:00 - 09:00	286	5,0%	245	4,3%	160	134	125	111
09:00 - 10:00	307	5,4%	312	5,5%	176	175	131	137
10:00 - 11:00	419	7,4%	429	7,5%	232	237	187	191
11:00 - 12:00	445	7,8%	466	8,1%	211	218	235	247
12:00 - 13:00	417	7,3%	457	8,0%	190	208	227	248
13:00 - 14:00	440	7,7%	470	8,2%	211	223	229	248
14:00 - 15:00	433	7,6%	472	8,3%	205	220	228	253
15:00 - 16:00	475	8,4%	483	8,4%	247	248	229	234
16:00 - 17:00	439	7,7%	447	7,8%	204	220	234	227
17:00 - 18:00	425	7,5%	417	7,3%	172	188	254	229
18:00 - 19:00	324	5,7%	322	5,6%	140	153	185	169
19:00 - 20:00	253	4,5%	252	4,4%	131	138	122	114
20:00 - 21:00	203	3,6%	204	3,6%	102	110	100	94
21:00 - 22:00	168	3,0%	159	2,8%	85	83	83	76
22:00 - 23:00	115	2,0%	116	2,0%	60	61	55	55
23:00 - 24:00	56	1,0%	64	1,1%	25	32	31	32

VOERTUIGVERDELING

	Doorsnede				Ri. Noordoost		Ri. Zuidwest	
	Werkdag	Weekdag	Werkdag	Weekdag	Werkdag	Weekdag	Werkdag	Weekdag
Licht (L)	5345	94,2%	5407	94,5%	94,9%	95,6%	93,5%	93,5%
Middelzwaar (M)	132	2,3%	116	2,0%	3,7%	3,2%	1,0%	0,9%
Zwaar (Z)	199	3,5%	195	3,4%	1,5%	1,2%	5,5%	5,7%

UURVERLOOP WERKDAG PER RIJRICHTING



ETMAALTOTALEN

	Aantal voertuigen
do 16-mei	5736
vr 17-mei	6652
za 18-mei	6476
zo 19-mei	5150
ma 20-mei	4966
di 21-mei	6174
wo 22-mei	6292
do 23-mei	7109
vr 24-mei	7405
za 25-mei	8375
zo 26-mei	9341
ma 27-mei	5009
di 28-mei	4933
wo 29-mei	5358

SNELHEID

	Doorsnede	Ri. Noordoost	Ri. Zuidwest
Gem. snelheid	35	37	33
V85	42	44	39
< 15 km/u	0,1%	0,1%	0,1%
15 - 20 km/u	0,5%	0,3%	0,6%
20 - 25 km/u	3,3%	1,9%	4,7%
25 - 30 km/u	16,3%	10,4%	22,3%
30 - 35 km/u	33,5%	27,4%	39,7%
35 - 40 km/u	26,6%	30,9%	22,3%
40 - 45 km/u	12,9%	18,5%	7,3%
> 45 km/u	6,8%	10,4%	3,1%

VERKEERSTELLING

Bromfietzers en fietsers

LANGEDAM, ZOUTELANDE

Tussen D. Koddelaan en De Sprink



Meeflocatie

Langedam
Zoutelande
Tussen D. Koddelaan en De Sprink
Ri. 1 = Ri. Noordoost (De Sprink)
Ri. 2 = Ri. Zuidwest (D. Koddelaan)

Meting

Meetperiode: 15 mei t/m 30 mei 2019
Methodiek: Telslangen (Meetel MC)
In opdracht van: Gemeente Veere
Uitgevoerd door: Meetel



Voertuigclassificatie

Voertuigclassificatie op basis van ascombinaties

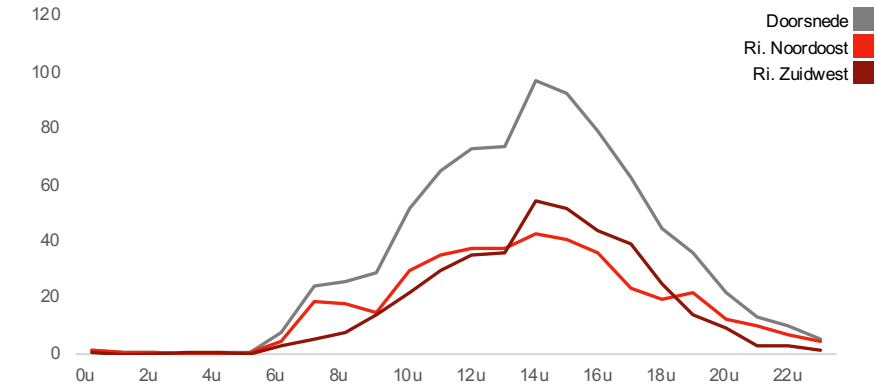
INTENSITEITEN

	Doorsnede				Ri. Noordoost		Ri. Zuidwest	
	Werkdag		Weekdag		Werkdag	Weekdag	Werkdag	Weekdag
Etmaal (0-24u)	816	100%	795	100%	418	409	398	386
Dag (7-19u)	719	88,1%	698	87,8%	355	348	364	350
Avond (19-23u)	81	9,9%	76	9,6%	52	47	29	29
Nacht (23-7u)	16	2,0%	21	2,6%	11	14	5	7
Ochtendspits (7-9u)	50	6,1%	42	5,3%	37	29	13	13
Avondspits (16-18u)	142	17,4%	136	17,1%	59	60	83	76

UURCIJFERS

	Doorsnede				Ri. Noordoost		Ri. Zuidwest	
	Werkdag		Weekdag		Werkdag	Weekdag	Werkdag	Weekdag
00:00 - 01:00	1	0,2%	4	0,5%	1	2	0	1
01:00 - 02:00	1	0,1%	1	0,2%	0	1	0	1
02:00 - 03:00	0	0,0%	1	0,1%	0	1	0	0
03:00 - 04:00	0	0,0%	0	0,0%	0	0	0	0
04:00 - 05:00	0	0,0%	1	0,1%	0	0	0	1
05:00 - 06:00	1	0,1%	1	0,1%	1	0	0	0
06:00 - 07:00	8	0,9%	7	0,8%	5	4	3	3
07:00 - 08:00	25	3,0%	21	2,6%	19	15	6	6
08:00 - 09:00	26	3,1%	21	2,7%	18	14	7	7
09:00 - 10:00	29	3,6%	29	3,6%	15	15	14	14
10:00 - 11:00	52	6,3%	49	6,1%	30	28	22	21
11:00 - 12:00	65	8,0%	67	8,4%	35	35	30	32
12:00 - 13:00	73	8,9%	71	8,9%	38	37	35	35
13:00 - 14:00	74	9,0%	80	10,0%	37	40	36	40
14:00 - 15:00	97	11,9%	92	11,6%	43	44	54	48
15:00 - 16:00	93	11,4%	88	11,0%	41	41	52	47
16:00 - 17:00	79	9,7%	75	9,5%	36	35	44	40
17:00 - 18:00	63	7,7%	60	7,6%	23	25	39	36
18:00 - 19:00	44	5,4%	45	5,7%	20	21	25	25
19:00 - 20:00	36	4,4%	32	4,1%	22	19	14	14
20:00 - 21:00	22	2,7%	22	2,8%	13	12	9	10
21:00 - 22:00	13	1,6%	13	1,6%	10	9	3	4
22:00 - 23:00	10	1,2%	9	1,2%	7	7	3	2
23:00 - 24:00	5	0,7%	7	0,9%	4	6	1	1

UURVERLOOP WERKDAG PER RIJRICHTING



ETMAALTOTALEN

	Aantal voertuigen
do 16-mei	1040
vr 17-mei	846
za 18-mei	927
zo 19-mei	553
ma 20-mei	766
di 21-mei	503
wo 22-mei	1040
do 23-mei	1021
vr 24-mei	1557
za 25-mei	1862
zo 26-mei	1225
ma 27-mei	641
di 28-mei	887
wo 29-mei	551

VERKEERSTELLING

Motorvoertuigen

VALKENISSEWEG, BIGGEKERKE

Tussen Zandwei en L. Simonsestraat

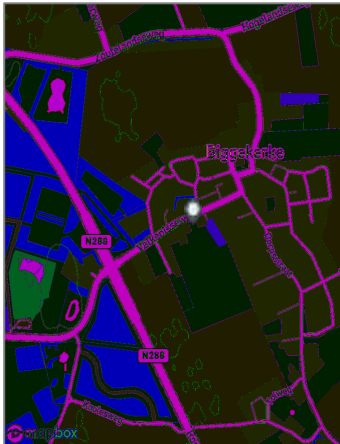


Meetlocatie

Valkenisseweg
Biggekerke
Tussen Zandwei en L. Simonsestraat
Ri. 1 = Ri. Noordoost (L. Simonsestraat)
Ri. 2 = Ri. Zuidwest (Zandwei)

Meting

Meetperiode: 15 mei t/m 30 mei 2019
Methodiek: Telslangen (Meetel MC)
In opdracht van: Gemeente Veere
Uitgevoerd door: Meetel



Voertuigclassificatie

Voertuigclassificatie op basis van ascombinaties

L = Licht verkeer (2 assen, asafstand < 3,7 m)

M = Middelzwaar verkeer (2 assen, asafstand > 3,7 m)

Z = Zwaar verkeer (3 of meer assen)

INTENSITEITEN

	Doorsnede				Ri. Noordoost		Ri. Zuidwest	
	Werkdag	Weekdag	Werkdag	Weekdag	Werkdag	Weekdag	Werkdag	Weekdag
Etmaal (0-24u)	531	100%	516	100%	266	258	265	258
Dag (7-19u)	435	81,9%	421	81,7%	213	206	222	215
Avond (19-23u)	73	13,7%	72	14,0%	45	43	28	29
Nacht (23-7u)	23	4,4%	22	4,3%	8	8	15	14
Ochtendspits (7-9u)	56	10,6%	48	9,3%	18	16	38	33
Avondspits (16-18u)	95	17,9%	89	17,2%	57	52	38	36

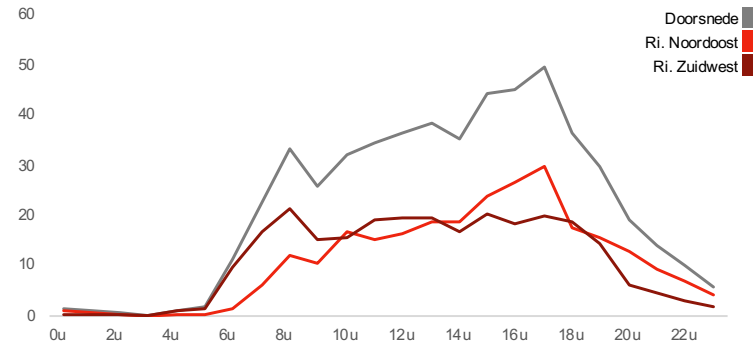
UURCIJFERS

	Doorsnede				Ri. Noordoost		Ri. Zuidwest	
	Werkdag	Weekdag	Werkdag	Weekdag	Werkdag	Weekdag	Werkdag	Weekdag
00:00 - 01:00	2	0,3%	2	0,4%	1	2	0	1
01:00 - 02:00	1	0,2%	1	0,2%	1	1	0	0
02:00 - 03:00	1	0,2%	1	0,1%	0	0	0	0
03:00 - 04:00	0	0,0%	0	0,1%	0	0	0	0
04:00 - 05:00	1	0,2%	1	0,2%	0	0	1	1
05:00 - 06:00	2	0,3%	1	0,3%	0	0	1	1
06:00 - 07:00	11	2,1%	10	1,9%	1	1	10	9
07:00 - 08:00	23	4,3%	19	3,7%	6	5	17	14
08:00 - 09:00	33	6,3%	29	5,7%	12	11	21	19
09:00 - 10:00	26	4,9%	26	5,0%	11	11	15	15
10:00 - 11:00	32	6,1%	34	6,6%	17	16	16	18
11:00 - 12:00	35	6,5%	37	7,1%	15	16	19	21
12:00 - 13:00	36	6,8%	36	7,0%	17	17	20	19
13:00 - 14:00	39	7,2%	38	7,3%	19	18	20	19
14:00 - 15:00	35	6,7%	37	7,1%	19	21	17	16
15:00 - 16:00	44	8,3%	42	8,1%	24	23	20	19
16:00 - 17:00	45	8,5%	42	8,1%	27	24	18	18
17:00 - 18:00	50	9,3%	47	9,1%	30	28	20	19
18:00 - 19:00	37	6,9%	36	7,0%	18	18	19	18
19:00 - 20:00	30	5,6%	30	5,8%	15	16	14	14
20:00 - 21:00	19	3,6%	19	3,7%	13	12	6	7
21:00 - 22:00	14	2,7%	14	2,7%	10	9	5	5
22:00 - 23:00	10	1,9%	9	1,8%	7	6	3	3
23:00 - 24:00	6	1,1%	5	1,0%	4	3	2	2

VOERTUIGVERDELING

	Doorsnede				Ri. Noordoost		Ri. Zuidwest	
	Werkdag	Weekdag	Werkdag	Weekdag	Werkdag	Weekdag	Werkdag	Weekdag
Licht (L)	513	96,6%	500	97,0%	96,1%	96,5%	97,2%	97,6%
Middelzwaar (M)	15	2,8%	13	2,5%	3,2%	3,0%	2,4%	2,1%
Zwaar (Z)	3	0,6%	2	0,5%	0,7%	0,6%	0,5%	0,4%

UURVERLOOP WERKDAG PER RIJRICHTING



ETMAALTOTALEN

	Aantal voertuigen
do 16-mei	569
vr 17-mei	574
za 18-mei	529
zo 19-mei	398
ma 20-mei	477
di 21-mei	559
wo 22-mei	594
do 23-mei	486
vr 24-mei	594
za 25-mei	568
zo 26-mei	412
ma 27-mei	450
di 28-mei	507
wo 29-mei	550

SNELHEID

	Doorsnede	Ri. Noordoost	Ri. Zuidwest
Gem. snelheid	26	26	26
V85	34	34	34
< 15 km/u	4,7%	4,5%	4,8%
15 - 20 km/u	13%	12,9%	13,2%
20 - 25 km/u	21%	21,2%	20,8%
25 - 30 km/u	29,4%	30%	28,9%
30 - 35 km/u	21,9%	21,9%	21,9%
35 - 40 km/u	8,4%	8,2%	8,6%
40 - 45 km/u	1,3%	1%	1,6%
> 45 km/u	0,2%	0,3%	0,1%

VERKEERSTELLING

Motorvoertuigen

KOUDEKERKSEWEG, BIGGEKERKE

Tussen Tolweg en Martinus Nijhoffstraat



Meetlocatie

Koudekerkseweg
Biggekerke
Tussen Tolweg en Martinus Nijhoffstraat
Ri. 1 = Ri. Noord (Martinus Nijhoffstraat)
Ri. 2 = Ri. Zuid (Tolweg)

Meting

Meetperiode: 15 mei t/m 30 mei 2019
Methoediek: Telslangen (Meetel MC)
In opdracht van: Gemeente Veere
Uitgevoerd door: Meetel



Voertuigclassificatie

Voertuigclassificatie op basis van ascombinaties

L = Licht verkeer (2 assen, asafstand < 3,7 m)

M = Middelzwaar verkeer (2 assen, asafstand > 3,7 m)

Z = Zwaar verkeer (3 of meer assen)

INTENSITEITEN

	Doorsnede				Ri. Noord		Ri. Zuid	
	Werkdag	Weekdag	Werkdag	Weekdag	Werkdag	Weekdag	Werkdag	Weekdag
Etmaal (0-24u)	906	100%	851	100%	441	416	465	435
Dag (7-19u)	738	81,5%	689	81,0%	359	338	380	351
Avond (19-23u)	126	13,9%	120	14,1%	58	56	68	64
Nacht (23-7u)	43	4,7%	42	4,9%	25	23	17	20
Ochtendspits (7-9u)	92	10,1%	78	9,1%	62	52	30	25
Avondspits (16-18u)	153	16,9%	134	15,8%	59	54	94	80

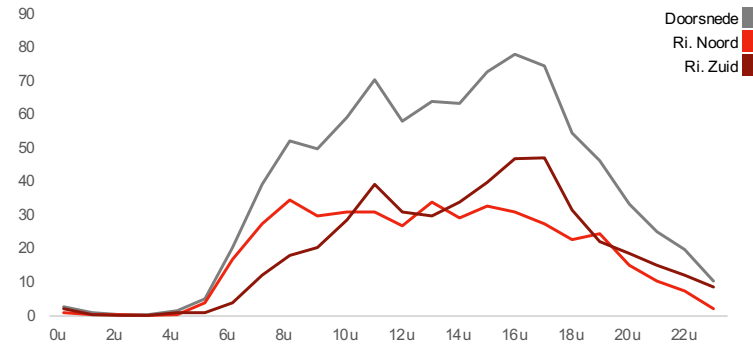
UURCIJFERS

	Doorsnede				Ri. Noord		Ri. Zuid	
	Werkdag	Weekdag	Werkdag	Weekdag	Werkdag	Weekdag	Werkdag	Weekdag
00:00 - 01:00	3	0,3%	5	0,6%	1	2	2	4
01:00 - 02:00	1	0,1%	2	0,3%	0	1	1	1
02:00 - 03:00	1	0,1%	1	0,2%	0	1	0	1
03:00 - 04:00	0	0,0%	1	0,1%	0	0	0	1
04:00 - 05:00	2	0,2%	2	0,2%	1	0	1	1
05:00 - 06:00	5	0,6%	4	0,5%	4	3	1	1
06:00 - 07:00	20	2,3%	16	1,9%	17	13	4	3
07:00 - 08:00	39	4,3%	31	3,7%	27	22	12	10
08:00 - 09:00	53	5,8%	47	5,5%	35	31	18	16
09:00 - 10:00	50	5,5%	50	5,8%	30	30	20	20
10:00 - 11:00	60	6,6%	60	7,0%	31	31	29	29
11:00 - 12:00	70	7,8%	67	7,9%	31	30	39	37
12:00 - 13:00	58	6,4%	59	7,0%	27	27	31	33
13:00 - 14:00	64	7,0%	62	7,3%	34	33	30	29
14:00 - 15:00	64	7,0%	62	7,3%	29	30	34	32
15:00 - 16:00	73	8,0%	68	8,0%	33	30	40	38
16:00 - 17:00	78	8,6%	68	8,0%	31	28	47	40
17:00 - 18:00	75	8,3%	66	7,7%	28	26	47	40
18:00 - 19:00	54	6,0%	49	5,8%	23	21	32	28
19:00 - 20:00	47	5,1%	45	5,3%	25	23	22	21
20:00 - 21:00	34	3,7%	32	3,8%	15	15	19	18
21:00 - 22:00	25	2,8%	25	2,9%	10	10	15	15
22:00 - 23:00	20	2,2%	18	2,2%	8	8	12	11
23:00 - 24:00	11	1,2%	10	1,2%	2	3	8	8

VOERTUIGVERDELING

	Doorsnede				Ri. Noord		Ri. Zuid	
	Werkdag	Weekdag	Werkdag	Weekdag	Werkdag	Weekdag	Werkdag	Weekdag
Licht (L)	855	94,3%	808	94,9%	94,6%	95,1%	94,0%	94,8%
Middelzwaar (M)	40	4,4%	32	3,8%	3,8%	3,4%	4,9%	4,1%
Zwaar (Z)	12	1,3%	11	1,3%	1,5%	1,5%	1,1%	1,1%

UURVERLOOP WERKDAG PER RIJRICHTING



ETMAALTOTALEN

	Aantal voertuigen
do 16-mei	969
vr 17-mei	1013
za 18-mei	884
zo 19-mei	573
ma 20-mei	893
di 21-mei	924
wo 22-mei	948
do 23-mei	670
vr 24-mei	998
za 25-mei	875
zo 26-mei	520
ma 27-mei	844
di 28-mei	907
wo 29-mei	931

SNELHEID

	Doorsnede	Ri. Noord	Ri. Zuid
Gem. snelheid	43	45	42
V85	54	56	51
< 20 km/u	1,3%	1,3%	1,4%
20 - 30 km/u	5,7%	5,4%	5,9%
30 - 40 km/u	26,2%	21%	31,1%
40 - 50 km/u	43,5%	41,5%	45,4%
50 - 60 km/u	20%	25,9%	14,4%
60 - 70 km/u	3,1%	4,4%	1,8%
70 - 80 km/u	0,3%	0,5%	0,1%
> 80 km/u	0%	0%	0%

VERKEERSTELLING

Motorvoertuigen

ZOUTELANDESEWEG, BIGGEKERKE

Tussen Kerkplein en Hogelandseweg



Meetlocatie

Zoutelandseweg
Biggekerke
Tussen Kerkplein en Hogelandseweg
Ri. 1 = Ri. Noord (Hogelandseweg)
Ri. 2 = Ri. Zuid (Kerkplein)

Meting

Meetperiode: 15 mei t/m 30 mei 2019
Methoediek: Telslangen (Meetel MC)
In opdracht van: Gemeente Veere
Uitgevoerd door: Meetel



Voertuigclassificatie

Voertuigclassificatie op basis van ascombinaties

L = Licht verkeer (2 assen, asafstand < 3,7 m)

M = Middelzwaar verkeer (2 assen, asafstand > 3,7 m)

Z = Zwaar verkeer (3 of meer assen)

INTENSITEITEN

	Doorsnede				Ri. Noord		Ri. Zuid	
	Werkdag	Weekdag	Werkdag	Weekdag	Werkdag	Weekdag	Werkdag	Weekdag
Etmaal (0-24u)	621	100%	598	100%	325	312	296	286
Dag (7-19u)	529	85,1%	506	84,6%	275	264	254	242
Avond (19-23u)	76	12,3%	76	12,6%	39	37	38	38
Nacht (23-7u)	16	2,6%	16	2,7%	12	11	5	6
Ochtendspits (7-9u)	63	10,1%	51	8,5%	39	32	23	19
Avondspits (16-18u)	115	18,5%	109	18,3%	50	48	65	61

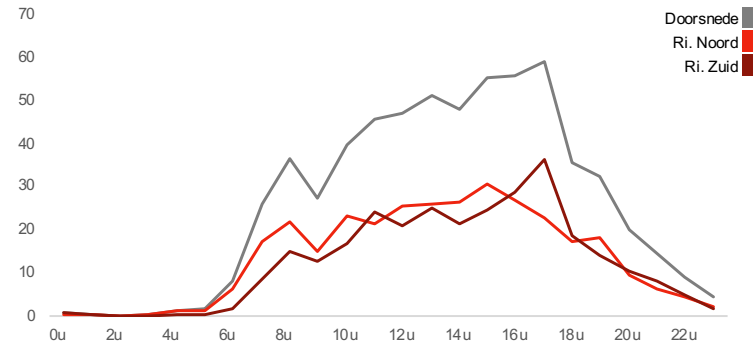
UURCIJFERS

	Doorsnede				Ri. Noord		Ri. Zuid	
	Werkdag	Weekdag	Werkdag	Weekdag	Werkdag	Weekdag	Werkdag	Weekdag
00:00 - 01:00	1	0,1%	2	0,3%	0	1	1	1
01:00 - 02:00	0	0,0%	1	0,1%	0	0	0	1
02:00 - 03:00	0	0,0%	0	0,0%	0	0	0	0
03:00 - 04:00	0	0,0%	1	0,1%	0	0	0	0
04:00 - 05:00	1	0,2%	1	0,2%	1	1	0	0
05:00 - 06:00	2	0,3%	1	0,2%	1	1	0	0
06:00 - 07:00	8	1,3%	6	1,0%	6	5	2	1
07:00 - 08:00	26	4,2%	20	3,3%	18	13	9	7
08:00 - 09:00	37	5,9%	31	5,1%	22	19	15	12
09:00 - 10:00	28	4,4%	29	4,8%	15	16	13	13
10:00 - 11:00	40	6,4%	38	6,3%	23	22	17	16
11:00 - 12:00	46	7,4%	48	8,0%	22	24	24	24
12:00 - 13:00	47	7,6%	47	7,8%	26	25	21	22
13:00 - 14:00	51	8,3%	50	8,3%	26	25	25	24
14:00 - 15:00	48	7,7%	47	7,8%	26	25	22	21
15:00 - 16:00	56	8,9%	55	9,1%	31	31	25	24
16:00 - 17:00	56	9,0%	55	9,1%	27	27	29	28
17:00 - 18:00	59	9,5%	55	9,1%	23	22	36	33
18:00 - 19:00	36	5,8%	34	5,7%	17	16	19	18
19:00 - 20:00	32	5,2%	31	5,2%	18	16	14	15
20:00 - 21:00	20	3,2%	21	3,4%	10	10	10	11
21:00 - 22:00	15	2,4%	15	2,5%	6	7	8	8
22:00 - 23:00	9	1,4%	9	1,6%	4	5	5	5
23:00 - 24:00	4	0,7%	5	0,8%	2	2	2	2

VOERTUIGVERDELING

	Doorsnede				Ri. Noord		Ri. Zuid	
	Werkdag	Weekdag	Werkdag	Weekdag	Werkdag	Weekdag	Werkdag	Weekdag
Licht (L)	575	92,6%	556	92,8%	92,3%	92,6%	92,9%	93,1%
Middelzwaar (M)	31	4,9%	26	4,3%	5,0%	4,2%	4,9%	4,4%
Zwaar (Z)	16	2,5%	17	2,8%	2,7%	3,2%	2,3%	2,5%

UURVERLOOP WERKDAG PER RIJRICHTING



ETMAALTOTALEN

	Aantal voertuigen
do 16-mei	743
vr 17-mei	748
za 18-mei	739
zo 19-mei	451
ma 20-mei	596
di 21-mei	676
wo 22-mei	681
do 23-mei	385
vr 24-mei	549
za 25-mei	561
zo 26-mei	413
ma 27-mei	617
di 28-mei	640
wo 29-mei	534

SNELHEID

	Doorsnede	Ri. Noord	Ri. Zuid
Gem. snelheid	36	34	37
V85	44	43	45
< 15 km/u	1,8%	2,3%	1,2%
15 - 20 km/u	4,4%	5,9%	2,8%
20 - 25 km/u	5,9%	7,9%	3,8%
25 - 30 km/u	12,6%	14,7%	10,4%
30 - 35 km/u	22,7%	23,7%	21,5%
35 - 40 km/u	25,3%	23,1%	27,7%
40 - 45 km/u	16,3%	13,8%	18,9%
> 45 km/u	11%	8,6%	13,6%

VERKEERSTELLING

Motorvoertuigen

WESTERSCHELDELAAN, DISHOEK

Tussen Sardijngeullaan en Oostgatlaan



Meetlocatie

Westerscheldelaan

Dishoek

Tussen Sardijngeullaan en Oostgatlaan

Ri. 1 = Ri. Noord (Oostgatlaan)

Ri. 2 = Ri. Zuid (Sardijngeullaan)

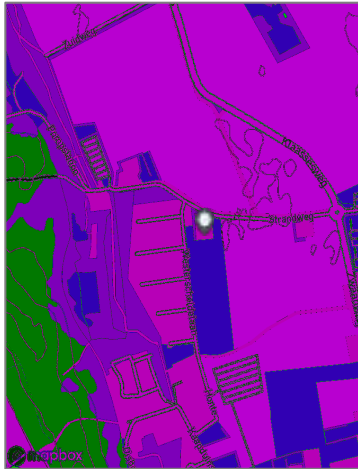
Meting

Meetperiode: 15 mei t/m 30 mei 2019

Methodiek: Telslangen (Meetel MC)

In opdracht van: Gemeente Veere

Uitgevoerd door: Meetel



Voertuigclassificatie

Voertuigclassificatie op basis van ascombinaties

L = Licht verkeer (2 assen, asafstand < 3,7 m)

M = Middelzwaar verkeer (2 assen, asafstand > 3,7 m)

Z = Zwaar verkeer (3 of meer assen)

INTENSITEITEN

	Doorsnede				Ri. Noord		Ri. Zuid	
	Werkdag	Weekdag	Werkdag	Weekdag	Werkdag	Weekdag	Werkdag	Weekdag
Etmaal (0-24u)	279	100%	282	100%	126	124	153	158
Dag (7-19u)	234	83,9%	239	84,7%	107	104	127	134
Avond (19-23u)	40	14,2%	38	13,4%	17	17	23	21
Nacht (23-7u)	5	1,9%	6	2,0%	2	3	3	3
Ochtendspits (7-9u)	25	8,8%	20	7,2%	14	12	11	8
Avondspits (16-18u)	46	16,3%	44	15,5%	18	18	28	26

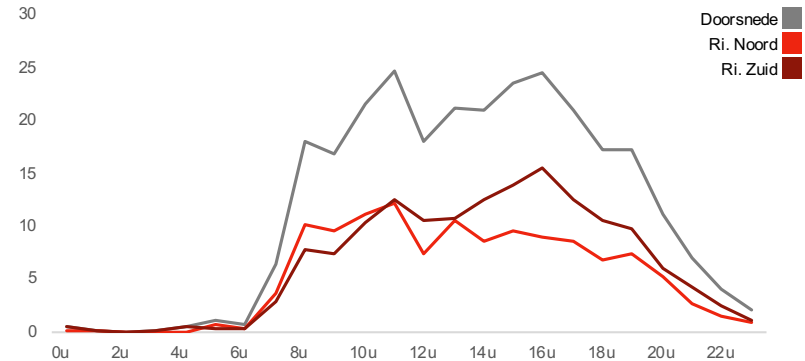
UURCIJFERS

	Doorsnede				Ri. Noord		Ri. Zuid	
	Werkdag	Weekdag	Werkdag	Weekdag	Werkdag	Weekdag	Werkdag	Weekdag
00:00 - 01:00	1	0,2%	1	0,2%	0	0	1	0
01:00 - 02:00	0	0,1%	0	0,1%	0	0	0	0
02:00 - 03:00	0	0,0%	0	0,0%	0	0	0	0
03:00 - 04:00	0	0,0%	0	0,1%	0	0	0	0
04:00 - 05:00	1	0,2%	0	0,2%	0	0	1	0
05:00 - 06:00	1	0,4%	1	0,3%	1	1	0	0
06:00 - 07:00	1	0,3%	1	0,3%	0	0	0	0
07:00 - 08:00	7	2,3%	6	2,0%	4	4	3	2
08:00 - 09:00	18	6,4%	15	5,2%	10	8	8	6
09:00 - 10:00	17	6,0%	18	6,2%	10	9	7	9
10:00 - 11:00	22	7,7%	23	8,1%	11	11	10	12
11:00 - 12:00	25	8,8%	26	9,2%	12	13	13	13
12:00 - 13:00	18	6,4%	20	7,1%	7	7	11	13
13:00 - 14:00	21	7,6%	24	8,6%	11	10	11	15
14:00 - 15:00	21	7,5%	23	8,2%	9	9	13	15
15:00 - 16:00	24	8,4%	24	8,6%	10	10	14	14
16:00 - 17:00	25	8,8%	24	8,4%	9	9	16	15
17:00 - 18:00	21	7,5%	20	7,1%	9	9	12	11
18:00 - 19:00	17	6,2%	17	5,9%	7	7	11	10
19:00 - 20:00	17	6,2%	16	5,8%	7	7	10	9
20:00 - 21:00	11	4,0%	10	3,6%	5	5	6	5
21:00 - 22:00	7	2,5%	7	2,5%	3	3	4	4
22:00 - 23:00	4	1,5%	4	1,5%	2	2	3	2
23:00 - 24:00	2	0,7%	2	0,8%	1	1	1	1

VOERTUIGVERDELING

	Doorsnede				Ri. Noord		Ri. Zuid	
	Werkdag	Weekdag	Werkdag	Weekdag	Werkdag	Weekdag	Werkdag	Weekdag
Licht (L)	269	96,2%	273	97,0%	96,4%	97,1%	96,0%	96,9%
Middelzwaar (M)	7	2,7%	6	2,2%	2,1%	1,8%	3,1%	2,5%
Zwaar (Z)	3	1,2%	2	0,8%	1,5%	1,1%	0,9%	0,6%

UURVERLOOP WERKDAG PER RIJRICHTING



ETMAALTOTALEN

	Aantal voertuigen
do 16-mei	328
vr 17-mei	294
za 18-mei	282
zo 19-mei	253
ma 20-mei	272
di 21-mei	244
wo 22-mei	318
do 23-mei	242
vr 24-mei	323
za 25-mei	314
zo 26-mei	304
ma 27-mei	281
di 28-mei	234
wo 29-mei	269

SNELHEID

	Doorsnede	Ri. Noord	Ri. Zuid
Gem. snelheid	30	31	30
V85	38	38	38
< 15 km/u	2,1%	1,8%	2,3%
15 - 20 km/u	5,5%	6,1%	5%
20 - 25 km/u	13,7%	13,4%	14%
25 - 30 km/u	25,4%	24,2%	26,3%
30 - 35 km/u	28,8%	30,2%	27,7%
35 - 40 km/u	16,1%	16,1%	16,1%
40 - 45 km/u	6,2%	5,6%	6,6%
> 45 km/u	2,3%	2,7%	2%

VERKEERSTELLING

Motorvoertuigen

Meetlocatie

Verlengde Dishoekseweg

Dishoek

Tussen Kaapduinseweg en Zwaanweg

Ri. 1 = Ri. Oost (Zwaanweg)

Ri. 2 = Ri. West (Kaapduinseweg)

Meting

Meetperiode: 15 mei t/m 30 mei 2019

Methodiek: Telslangen (Meetel MC)

In opdracht van: Gemeente Veere

Uitgevoerd door: Meetel



Voertuigclassificatie

Voertuigclassificatie op basis van ascombinaties

L = Licht verkeer (2 assen, asafstand < 3,7 m)

M = Middelzwaar verkeer (2 assen, asafstand > 3,7 m)

Z = Zwaar verkeer (3 of meer assen)

VERLENGDE DISHOEKSEWEG, DISHOEK

Tussen Kaapduinseweg en Zwaanweg



INTENSITEITEN

	Doorsnede				Ri. Oost		Ri. West	
	Werkdag		Weekdag		Werkdag	Weekdag	Werkdag	Weekdag
Etmaal (0-24u)	1185	100%	1315	100%	570	645	615	670
Dag (7-19u)	981	82,8%	1086	82,6%	466	517	515	569
Avond (19-23u)	167	14,1%	184	14,0%	83	101	84	83
Nacht (23-7u)	37	3,1%	46	3,5%	21	27	16	19
Ochtendspits (7-9u)	62	5,2%	58	4,4%	30	27	33	31
Avondspits (16-18u)	201	16,9%	222	16,9%	93	116	107	106

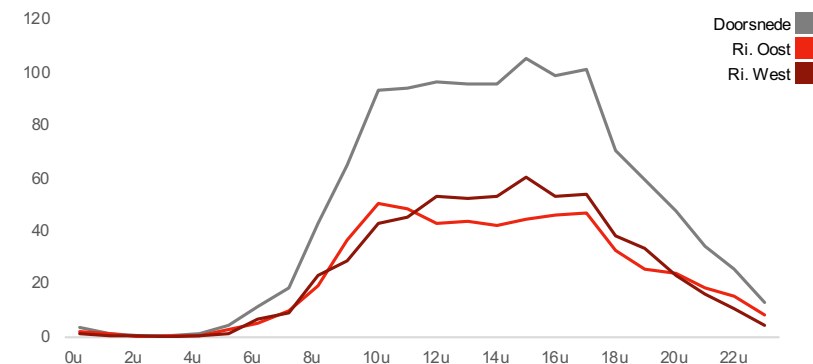
UURCIJFERS

	Doorsnede				Ri. Oost		Ri. West	
	Werkdag		Weekdag		Werkdag	Weekdag	Werkdag	Weekdag
00:00 - 01:00	3	0,3%	7	0,5%	2	5	1	2
01:00 - 02:00	2	0,1%	4	0,3%	1	3	1	2
02:00 - 03:00	1	0,1%	4	0,3%	0	2	0	1
03:00 - 04:00	1	0,1%	1	0,1%	1	1	0	0
04:00 - 05:00	1	0,1%	2	0,1%	1	1	1	1
05:00 - 06:00	4	0,4%	4	0,3%	3	3	1	2
06:00 - 07:00	12	1,0%	11	0,8%	5	5	7	7
07:00 - 08:00	19	1,6%	17	1,3%	10	8	9	9
08:00 - 09:00	43	3,6%	41	3,1%	19	19	24	23
09:00 - 10:00	65	5,5%	66	5,0%	37	35	29	32
10:00 - 11:00	94	7,9%	98	7,4%	51	50	43	48
11:00 - 12:00	94	8,0%	111	8,4%	49	54	46	56
12:00 - 13:00	97	8,2%	110	8,4%	43	49	54	61
13:00 - 14:00	96	8,1%	113	8,6%	44	46	53	66
14:00 - 15:00	95	8,1%	113	8,6%	42	47	53	66
15:00 - 16:00	105	8,9%	116	8,8%	45	52	61	65
16:00 - 17:00	99	8,4%	109	8,3%	46	55	53	54
17:00 - 18:00	101	8,6%	113	8,6%	47	60	54	52
18:00 - 19:00	71	6,0%	80	6,1%	33	42	38	38
19:00 - 20:00	60	5,0%	65	4,9%	26	33	34	32
20:00 - 21:00	47	4,0%	52	3,9%	24	28	24	24
21:00 - 22:00	35	2,9%	38	2,9%	18	21	16	17
22:00 - 23:00	26	2,2%	29	2,2%	15	18	10	11
23:00 - 24:00	13	1,1%	13	1,0%	9	9	5	4

VOERTUIGVERDELING

	Doorsnede				Ri. Oost		Ri. West	
	Werkdag		Weekdag		Werkdag	Weekdag	Werkdag	Weekdag
Licht (L)	1137	95,9%	1275	96,9%	95,9%	96,9%	96,0%	96,9%
Middelzwaar (M)	26	2,2%	22	1,6%	2,0%	1,5%	2,3%	1,8%
Zwaar (Z)	22	1,9%	19	1,5%	2,1%	1,6%	1,7%	1,3%

UURVERLOOP WERKDAG PER RIJRICHTING



ETMAALTOTALEN

	Aantal voertuigen
do 16-mei	1026
vr 17-mei	1488
za 18-mei	1595
zo 19-mei	1277
ma 20-mei	961
di 21-mei	933
wo 22-mei	1364
do 23-mei	1467
vr 24-mei	1787
za 25-mei	2352
zo 26-mei	3006
ma 27-mei	1133
di 28-mei	823
wo 29-mei	976

SNELHEID

	Doorsnede	Ri. Oost	Ri. West
Gem. snelheid	42	43	41
V85	51	52	50
< 20 km/u	0,8%	0,7%	0,8%
20 - 30 km/u	5,6%	5,6%	5,7%
30 - 40 km/u	34%	31,5%	36,4%
40 - 50 km/u	43,6%	43,6%	43,7%
50 - 60 km/u	13,4%	15,3%	11,6%
60 - 70 km/u	2,2%	2,8%	1,5%
70 - 80 km/u	0,4%	0,5%	0,2%
> 80 km/u	0%	0%	0%

VERKEERSTELLING

Motorvoertuigen

KAAPDUINSEWEG, DISHOEK

Tussen Honte en John O Forfarstraat



Meetlocatie

Kaapduinseweg

Dishoek

Tussen Honte en John O Forfarstraat

Ri. 1 = Ri. Noord (John O Forfarstraat)

Ri. 2 = Ri. Zuid (Honte)


Meting

Meetperiode: 15 mei t/m 30 mei 2019

Methodiek: Telslangen (Meetel MC)

In opdracht van: Gemeente Veere

Uitgevoerd door: Meetel



Voertuigclassificatie

Voertuigclassificatie op basis van ascombinaties

L = Licht verkeer (2 assen, asafstand < 3,7 m)

M = Middelzwaar verkeer (2 assen, asafstand > 3,7 m)

Z = Zwaar verkeer (3 of meer assen)

INTENSITEITEN

	Doorsnede				Ri. Noord		Ri. Zuid	
	Werkdag		Weekdag		Werkdag	Weekdag	Werkdag	Weekdag
Etmaal (0-24u)	485	100%	523	100%	341	373	144	150
Dag (7-19u)	404	83,4%	436	83,4%	282	311	123	125
Avond (19-23u)	67	13,7%	69	13,3%	51	52	16	18
Nacht (23-7u)	14	2,9%	18	3,3%	8	10	6	7
Ochtendspits (7-9u)	25	5,1%	23	4,5%	15	14	9	9
Avondspits (16-18u)	81	16,6%	82	15,7%	61	62	20	21

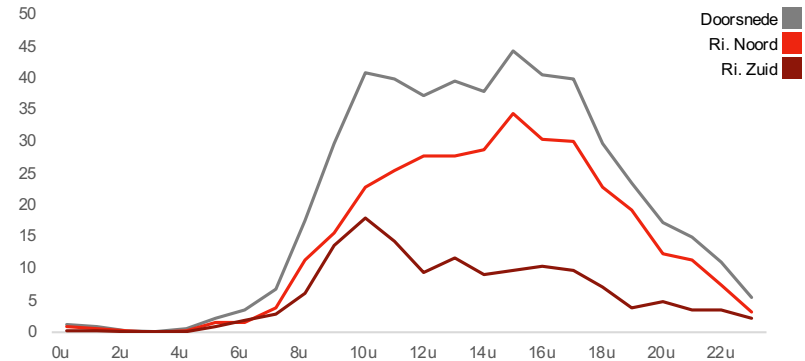
UURCIJFERS

	Doorsnede				Ri. Noord		Ri. Zuid	
	Werkdag		Weekdag		Werkdag	Weekdag	Werkdag	Weekdag
00:00 - 01:00	1	0,2%	3	0,5%	1	2	0	1
01:00 - 02:00	1	0,2%	2	0,4%	1	1	0	0
02:00 - 03:00	0	0,1%	1	0,2%	0	1	0	0
03:00 - 04:00	0	0,0%	1	0,1%	0	0	0	0
04:00 - 05:00	0	0,1%	1	0,1%	0	0	0	0
05:00 - 06:00	2	0,5%	2	0,4%	1	1	1	1
06:00 - 07:00	4	0,7%	3	0,6%	2	2	2	2
07:00 - 08:00	7	1,4%	6	1,1%	4	3	3	3
08:00 - 09:00	18	3,6%	17	3,3%	12	11	6	7
09:00 - 10:00	30	6,1%	29	5,5%	16	16	14	12
10:00 - 11:00	41	8,4%	45	8,6%	23	28	18	17
11:00 - 12:00	40	8,2%	47	8,9%	25	31	14	15
12:00 - 13:00	37	7,7%	43	8,1%	28	32	10	11
13:00 - 14:00	40	8,1%	46	8,8%	28	34	12	12
14:00 - 15:00	38	7,8%	45	8,5%	29	34	9	10
15:00 - 16:00	44	9,1%	48	9,2%	34	37	10	11
16:00 - 17:00	41	8,4%	41	7,9%	30	30	10	11
17:00 - 18:00	40	8,2%	41	7,9%	30	31	10	10
18:00 - 19:00	30	6,2%	30	5,7%	23	22	7	7
19:00 - 20:00	23	4,8%	24	4,7%	19	20	4	5
20:00 - 21:00	17	3,5%	19	3,5%	12	13	5	5
21:00 - 22:00	15	3,1%	15	2,8%	12	12	3	3
22:00 - 23:00	11	2,3%	12	2,2%	7	7	4	5
23:00 - 24:00	6	1,1%	5	1,0%	3	3	2	2

VOERTUIGVERDELING

	Doorsnede				Ri. Noord		Ri. Zuid	
	Werkdag		Weekdag		Werkdag	Weekdag	Werkdag	Weekdag
Licht (L)	473	97,5%	513	98,0%	97,8%	98,2%	96,9%	97,5%
Middelzwaar (M)	9	1,9%	8	1,5%	1,8%	1,5%	2,1%	1,8%
Zwaar (Z)	3	0,6%	2	0,4%	0,4%	0,3%	1,0%	0,7%

UURVERLOOP WERKDAG PER RIJRICHTING



ETMAALTOTALEN

	Aantal voertuigen
do 16-mei	394
vr 17-mei	685
za 18-mei	690
zo 19-mei	492
ma 20-mei	425
di 21-mei	354
wo 22-mei	604
do 23-mei	563
vr 24-mei	652
za 25-mei	642
zo 26-mei	649
ma 27-mei	519
di 28-mei	338
wo 29-mei	379

SNELHEID

	Doorsnede	Ri. Noord	Ri. Zuid
Gem. snelheid	25	26	25
V85	31	31	31
< 15 km/u	2,6%	1,9%	4,4%
15 - 20 km/u	11,6%	9,6%	16,5%
20 - 25 km/u	31,8%	30,9%	34,2%
25 - 30 km/u	36,3%	39,7%	27,8%
30 - 35 km/u	13,3%	13,6%	12,6%
35 - 40 km/u	3,5%	3,6%	3,2%
40 - 45 km/u	0,5%	0,4%	0,8%
> 45 km/u	0,4%	0,3%	0,6%

VERKEERSTELLING

Motorvoertuigen

Meetlocatie

Loodholseweg
Grijpskerke
Tussen Mariekerkseweg en Baayenhovenseweg
Ri. 1 = Ri. Noordwest (Baayenhovenseweg)
Ri. 2 = Ri. Zuidoost (Mariekerkseweg)

Meting

Meetperiode: 15 mei t/m 30 mei 2019
Methodiëk: Telslangen (Meetel MC)
In opdracht van: Gemeente Veere
Uitgevoerd door: Meetel



Voertuigclassificatie

Voertuigclassificatie op basis van ascombinaties

L = Licht verkeer (2 assen, asafstand < 3,7 m)

M = Middelzwaar verkeer (2 assen, asafstand > 3,7 m)

Z = Zwaar verkeer (3 of meer assen)

LOODHOLSEWEG, GRIJPSKERKE

Tussen Mariekerkseweg en Baayenhovenseweg



INTENSITEITEN

	Doorsnede				Ri. Noordwest		Ri. Zuidoost	
	Werkdag	Weekdag	Werkdag	Weekdag	Werkdag	Weekdag	Werkdag	Weekdag
Etmaal (0-24u)	6366	100%	6436	100%	3076	2988	3289	3449
Dag (7-19u)	5247	82,4%	5283	82,1%	2596	2534	2651	2749
Avond (19-23u)	779	12,2%	832	12,9%	374	342	404	490
Nacht (23-7u)	340	5,3%	322	5,0%	106	112	233	210
Ochtendspits (7-9u)	727	11,4%	593	9,2%	289	240	437	352
Avondspits (16-18u)	1067	16,8%	1048	16,3%	624	534	443	513

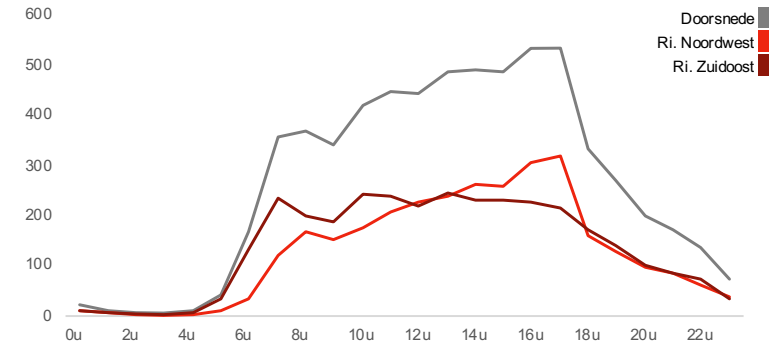
UURCIJFERS

	Doorsnede				Ri. Noordwest		Ri. Zuidoost	
	Werkdag	Weekdag	Werkdag	Weekdag	Werkdag	Weekdag	Werkdag	Weekdag
00:00 - 01:00	23	0,4%	34	0,5%	11	17	12	17
01:00 - 02:00	10	0,2%	17	0,3%	5	9	5	8
02:00 - 03:00	8	0,1%	12	0,2%	3	5	4	6
03:00 - 04:00	6	0,1%	7	0,1%	1	2	5	5
04:00 - 05:00	10	0,2%	10	0,2%	2	3	8	7
05:00 - 06:00	43	0,7%	36	0,6%	11	10	33	26
06:00 - 07:00	168	2,6%	131	2,0%	36	30	133	102
07:00 - 08:00	359	5,6%	278	4,3%	122	97	237	181
08:00 - 09:00	368	5,8%	314	4,9%	167	143	201	171
09:00 - 10:00	340	5,3%	348	5,4%	151	159	190	189
10:00 - 11:00	419	6,6%	448	7,0%	175	196	244	252
11:00 - 12:00	449	7,0%	493	7,7%	208	240	240	253
12:00 - 13:00	445	7,0%	480	7,5%	226	252	219	228
13:00 - 14:00	486	7,6%	504	7,8%	241	254	245	250
14:00 - 15:00	492	7,7%	505	7,9%	263	264	229	242
15:00 - 16:00	488	7,7%	501	7,8%	257	247	231	254
16:00 - 17:00	534	8,4%	522	8,1%	305	265	229	257
17:00 - 18:00	533	8,4%	526	8,2%	319	269	214	256
18:00 - 19:00	335	5,3%	364	5,7%	161	147	173	217
19:00 - 20:00	271	4,3%	293	4,6%	129	114	142	179
20:00 - 21:00	200	3,1%	225	3,5%	97	91	103	133
21:00 - 22:00	171	2,7%	179	2,8%	85	78	85	101
22:00 - 23:00	137	2,2%	135	2,1%	63	58	74	77
23:00 - 24:00	72	1,1%	76	1,2%	37	37	35	39

VOERTUIGVERDELING

	Doorsnede				Ri. Noordwest		Ri. Zuidoost	
	Werkdag	Weekdag	Werkdag	Weekdag	Werkdag	Weekdag	Werkdag	Weekdag
Licht (L)	6072	95,4%	6178	96,0%	95,6%	96,2%	95,2%	95,8%
Middelzwaar (M)	158	2,5%	143	2,2%	2,2%	1,9%	2,8%	2,5%
Zwaar (Z)	135	2,1%	116	1,8%	2,2%	1,9%	2,1%	1,7%

UURVERLOOP WERKDAG PER RIJRICHTING



ETMAALTOTALEN

	Aantal voertuigen
do 16-mei	6064
vr 17-mei	6749
za 18-mei	6096
zo 19-mei	4656
ma 20-mei	5912
di 21-mei	6225
wo 22-mei	7168
do 23-mei	6438
vr 24-mei	7396
za 25-mei	7896
zo 26-mei	7806
ma 27-mei	6224
di 28-mei	5834
wo 29-mei	6109

SNELHEID

	Doorsnede	Ri. Noordwes	Ri. Zuidoost
Gem. snelheid	41	44	39
V85	51	54	49
< 20 km/u	0,8%	0,5%	1,1%
20 - 30 km/u	8,9%	4,4%	12,8%
30 - 40 km/u	34,6%	25,4%	42,7%
40 - 50 km/u	39,8%	48,1%	32,5%
50 - 60 km/u	13,6%	18,7%	9,2%
60 - 70 km/u	2,1%	2,7%	1,5%
70 - 80 km/u	0,2%	0,3%	0,1%
> 80 km/u	0%	0%	0%

VERKEERSTELLING

Motorvoertuigen

MARIEKERKSEWEG, GRIJPSKERKE

Tussen Kelderweg en Loodholseweg

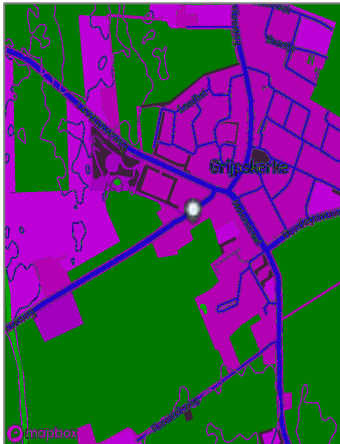


Meetlocatie

Mariekerkseweg
Grijpskerke
Tussen Kelderweg en Loodholseweg
Ri. 1 = Ri. Noordoost (Loodholseweg)
Ri. 2 = Ri. Zuidwest (Kelderweg)

Meting

Meetperiode: 15 mei t/m 30 mei 2019
Methodiek: Telslangen (Meetel MC)
In opdracht van: Gemeente Veere
Uitgevoerd door: Meetel



Voertuigclassificatie

Voertuigclassificatie op basis van ascombinaties

L = Licht verkeer (2 assen, asafstand < 3,7 m)

M = Middelzwaar verkeer (2 assen, asafstand > 3,7 m)

Z = Zwaar verkeer (3 of meer assen)

INTENSITEITEN

	Doorsnede				Ri. Noordoost		Ri. Zuidwest	
	Werkdag	Weekdag	Werkdag	Weekdag	Werkdag	Weekdag	Werkdag	Weekdag
Etmaal (0-24u)	2581	100%	2479	100%	1295	1253	1286	1226
Dag (7-19u)	2108	81,7%	2027	81,8%	1053	1017	1055	1010
Avond (19-23u)	334	12,9%	325	13,1%	156	162	178	163
Nacht (23-7u)	138	5,4%	127	5,1%	85	73	53	53
Ochtendspits (7-9u)	268	10,4%	220	8,9%	161	131	108	89
Avondspits (16-18u)	444	17,2%	406	16,4%	178	173	266	233

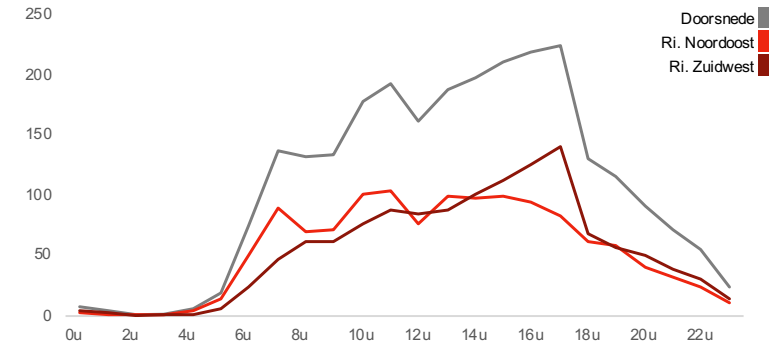
UURCIJFERS

	Doorsnede				Ri. Noordoost		Ri. Zuidwest	
	Werkdag	Weekdag	Werkdag	Weekdag	Werkdag	Weekdag	Werkdag	Weekdag
00:00 - 01:00	7	0,3%	12	0,5%	3	5	4	7
01:00 - 02:00	4	0,1%	7	0,3%	1	2	3	5
02:00 - 03:00	2	0,1%	2	0,1%	1	1	0	1
03:00 - 04:00	2	0,1%	2	0,1%	1	1	1	1
04:00 - 05:00	6	0,2%	5	0,2%	4	4	1	2
05:00 - 06:00	20	0,8%	15	0,6%	14	11	6	5
06:00 - 07:00	75	2,9%	58	2,3%	51	39	24	19
07:00 - 08:00	137	5,3%	107	4,3%	90	70	47	37
08:00 - 09:00	132	5,1%	114	4,6%	71	62	61	52
09:00 - 10:00	134	5,2%	134	5,4%	72	72	62	62
10:00 - 11:00	178	6,9%	180	7,3%	102	101	76	79
11:00 - 12:00	193	7,5%	194	7,8%	104	105	89	90
12:00 - 13:00	161	6,3%	170	6,9%	77	82	84	89
13:00 - 14:00	189	7,3%	189	7,6%	100	99	89	91
14:00 - 15:00	199	7,7%	200	8,1%	98	98	101	103
15:00 - 16:00	212	8,2%	205	8,3%	100	98	112	107
16:00 - 17:00	219	8,5%	201	8,1%	94	90	125	111
17:00 - 18:00	225	8,7%	206	8,3%	84	83	141	123
18:00 - 19:00	131	5,1%	129	5,2%	62	61	69	67
19:00 - 20:00	116	4,5%	112	4,5%	59	60	58	52
20:00 - 21:00	92	3,5%	92	3,7%	41	46	51	47
21:00 - 22:00	72	2,8%	69	2,8%	33	33	39	37
22:00 - 23:00	54	2,1%	52	2,1%	24	24	31	28
23:00 - 24:00	25	1,0%	26	1,0%	10	11	14	15

VOERTUIGVERDELING

	Doorsnede				Ri. Noordoost		Ri. Zuidwest	
	Werkdag	Weekdag	Werkdag	Weekdag	Werkdag	Weekdag	Werkdag	Weekdag
Licht (L)	2428	94,1%	2352	94,9%	93,7%	94,5%	94,5%	95,2%
Middelzwaar (M)	71	2,8%	58	2,3%	3,2%	2,7%	2,3%	1,9%
Zwaar (Z)	81	3,2%	70	2,8%	3,1%	2,8%	3,2%	2,8%

UURVERLOOP WERKDAG PER RIJRICHTING



ETMAALTOTALEN

	Aantal voertuigen
do 16-mei	2546
vr 17-mei	2801
za 18-mei	2636
zo 19-mei	1483
ma 20-mei	2350
di 21-mei	2645
wo 22-mei	2788
do 23-mei	2102
vr 24-mei	4246
za 25-mei	2955
zo 26-mei	1828
ma 27-mei	2447
di 28-mei	2724
wo 29-mei	2705

SNELHEID

	Doorsnede	Ri. Noordoost	Ri. Zuidwest
Gem. snelheid	56	53	59
V85	68	66	70
< 30 km/u	1,6%	2,5%	0,7%
30 - 40 km/u	6,1%	9,8%	2,3%
40 - 50 km/u	23,9%	31,2%	16,5%
50 - 60 km/u	34,2%	31,5%	36,9%
60 - 70 km/u	22,9%	17,2%	28,7%
70 - 80 km/u	8,6%	5,8%	11,4%
80 - 90 km/u	2,1%	1,6%	2,7%
> 90 km/u	0,6%	0,4%	0,7%

VERKEERSTELLING

Motorvoertuigen

Meetlocatie
 Schuivlotstraat
 Grijskerke
 Tussen Hondegemsweg en Doctor SR Beertastraat
 Ri. 1 = Ri. Noordwest (Doctor SR Beertastraat)
 Ri. 2 = Ri. Zuidoost (Hondegemsweg)

Meting
 Meetperiode: 15 mei t/m 30 mei 2019
 Methodiek: Telslangen (Meetel MC)
 In opdracht van: Gemeente Veere
 Uitgevoerd door: Meetel



Voertuigclassificatie

Voertuigclassificatie op basis van ascombinaties

L = Licht verkeer (2 assen, asafstand < 3,7 m)

M = Middelzwaar verkeer (2 assen, asafstand > 3,7 m)

Z = Zwaar verkeer (3 of meer assen)

SCHUITVLOTSTRAAT, GRIJPSKERKE

Tussen Hondegemsweg en Doctor SR Beertastraat



INTENSITEITEN

	Doorsnede				Ri. Noordwest		Ri. Zuidoost	
	Werkdag	Weekdag	Werkdag	Weekdag	Werkdag	Weekdag	Werkdag	Weekdag
Etmaal (0-24u)	9363	100%	9152	100%	4656	4421	4707	4731
Dag (7-19u)	7692	82,2%	7512	82,1%	3885	3708	3807	3804
Avond (19-23u)	1156	12,3%	1166	12,7%	607	545	549	621
Nacht (23-7u)	515	5,5%	474	5,2%	163	168	351	306
Ochtendspits (7-9u)	1069	11,4%	865	9,5%	395	325	675	540
Avondspits (16-18u)	1607	17,2%	1518	16,6%	1009	871	598	648

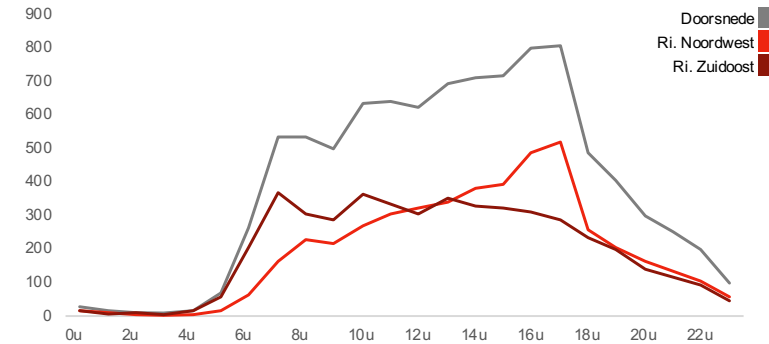
UURCIJFERS

	Doorsnede				Ri. Noordwest		Ri. Zuidoost	
	Werkdag	Weekdag	Werkdag	Weekdag	Werkdag	Weekdag	Werkdag	Weekdag
00:00 - 01:00	30	0,3%	45	0,5%	16	25	14	21
01:00 - 02:00	14	0,1%	23	0,2%	8	13	6	10
02:00 - 03:00	12	0,1%	16	0,2%	5	7	7	9
03:00 - 04:00	9	0,1%	10	0,1%	2	3	7	7
04:00 - 05:00	16	0,2%	16	0,2%	3	4	13	12
05:00 - 06:00	68	0,7%	54	0,6%	14	12	55	43
06:00 - 07:00	266	2,8%	205	2,2%	61	49	206	157
07:00 - 08:00	533	5,7%	415	4,5%	164	131	369	284
08:00 - 09:00	537	5,7%	450	4,9%	231	194	306	257
09:00 - 10:00	500	5,3%	494	5,4%	215	214	286	280
10:00 - 11:00	634	6,8%	645	7,1%	267	275	367	370
11:00 - 12:00	644	6,9%	681	7,4%	307	328	337	353
12:00 - 13:00	627	6,7%	655	7,2%	321	344	306	311
13:00 - 14:00	694	7,4%	709	7,8%	342	353	352	357
14:00 - 15:00	711	7,6%	730	8,0%	383	390	328	341
15:00 - 16:00	716	7,6%	721	7,9%	391	379	324	341
16:00 - 17:00	798	8,5%	751	8,2%	488	427	310	324
17:00 - 18:00	808	8,6%	767	8,4%	520	443	288	324
18:00 - 19:00	491	5,2%	494	5,4%	256	231	235	263
19:00 - 20:00	405	4,3%	409	4,5%	205	182	200	227
20:00 - 21:00	301	3,2%	313	3,4%	163	149	139	164
21:00 - 22:00	252	2,7%	250	2,7%	136	120	116	129
22:00 - 23:00	199	2,1%	195	2,1%	103	94	95	101
23:00 - 24:00	99	1,1%	104	1,1%	56	55	43	49

VOERTUIGVERDELING

	Doorsnede				Ri. Noordwest		Ri. Zuidoost	
	Werkdag	Weekdag	Werkdag	Weekdag	Werkdag	Weekdag	Werkdag	Weekdag
Licht (L)	8975	95,9%	8814	96,3%	96,1%	96,6%	95,6%	96,0%
Middelzwaar (M)	192	2,0%	170	1,9%	1,7%	1,5%	2,4%	2,1%
Zwaar (Z)	197	2,1%	168	1,8%	2,1%	1,9%	2,1%	1,8%

UURVERLOOP WERKDAG PER RIJRICHTING



ETMAALTOTALEN

	Aantal voertuigen
do 16-mei	9252
vr 17-mei	10276
za 18-mei	8978
zo 19-mei	6418
ma 20-mei	8501
di 21-mei	9174
wo 22-mei	10401
do 23-mei	8957
vr 24-mei	12065
za 25-mei	11411
zo 26-mei	10148
ma 27-mei	9045
di 28-mei	8902
wo 29-mei	9357

SNELHEID

	Doorsnede	Ri. Noordwest	Ri. Zuidoost
Gem. snelheid	41	40	42
V85	48	47	49
< 20 km/u	0,2%	0,3%	0,2%
20 - 30 km/u	3,3%	4,1%	2,5%
30 - 40 km/u	40,7%	48,8%	33,1%
40 - 50 km/u	49,3%	43,7%	54,5%
50 - 60 km/u	6%	3%	8,9%
60 - 70 km/u	0,5%	0,2%	0,8%
70 - 80 km/u	0%	0%	0,1%
> 80 km/u	0%	0%	0%

VERKEERSTELLING

Motorvoertuigen

MIDDELBURGSEWEG, GRIJPSKERKE

Tussen Ravesteynweg en Hondegemsweg



Meetlocatie

Middelburgseweg
Grijpskerke
Tussen Ravesteynweg en Hondegemsweg
Ri. 1 = Ri. Noordwest (Hondegemsweg)
Ri. 2 = Ri. Zuidoost (Ravesteynweg)

Meting

Meetperiode: 15 mei t/m 30 mei 2019
Methoediek: Telslangen (Meetel MC)
In opdracht van: Gemeente Veere
Uitgevoerd door: Meetel



Voertuigclassificatie

Voertuigclassificatie op basis van ascombinaties

L = Licht verkeer (2 assen, asafstand < 3,7 m)

M = Middelzwaar verkeer (2 assen, asafstand > 3,7 m)

Z = Zwaar verkeer (3 of meer assen)

INTENSITEITEN

	Doorsnede				Ri. Noordwest		Ri. Zuidoost	
	Werkdag	Weekdag	Werkdag	Weekdag	Werkdag	Weekdag	Werkdag	Weekdag
Etmaal (0-24u)	4052	100%	3885	100%	2079	1998	1973	1887
Dag (7-19u)	3428	84,6%	3265	84,1%	1784	1709	1644	1557
Avond (19-23u)	466	11,5%	456	11,7%	228	217	238	239
Nacht (23-7u)	157	3,9%	163	4,2%	67	72	90	91
Ochtendspits (7-9u)	429	10,6%	353	9,1%	177	149	252	204
Avondspits (16-18u)	690	17,0%	633	16,3%	420	370	270	264

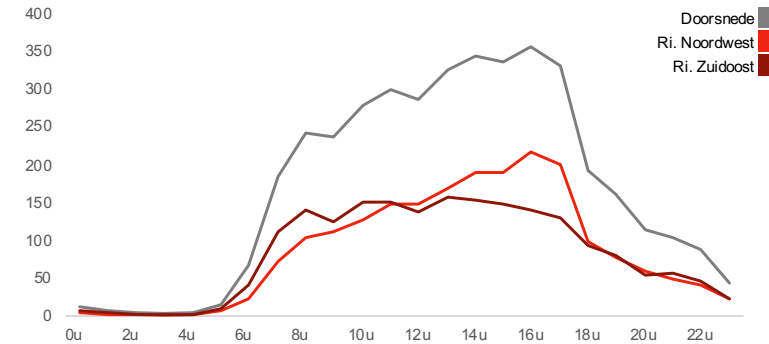
UURCIJFERS

	Doorsnede				Ri. Noordwest		Ri. Zuidoost	
	Werkdag	Weekdag	Werkdag	Weekdag	Werkdag	Weekdag	Werkdag	Weekdag
00:00 - 01:00	12	0,3%	19	0,5%	6	9	6	10
01:00 - 02:00	6	0,1%	10	0,3%	2	5	4	5
02:00 - 03:00	5	0,1%	8	0,2%	3	4	2	5
03:00 - 04:00	4	0,1%	4	0,1%	1	2	2	3
04:00 - 05:00	5	0,1%	6	0,2%	2	3	3	4
05:00 - 06:00	16	0,4%	14	0,3%	7	7	9	7
06:00 - 07:00	66	1,6%	53	1,4%	24	20	42	33
07:00 - 08:00	186	4,6%	146	3,7%	73	59	113	87
08:00 - 09:00	243	6,0%	207	5,3%	104	90	140	118
09:00 - 10:00	238	5,9%	225	5,8%	111	107	126	118
10:00 - 11:00	279	6,9%	281	7,2%	128	134	151	147
11:00 - 12:00	300	7,4%	310	8,0%	149	161	152	149
12:00 - 13:00	287	7,1%	299	7,7%	148	162	139	137
13:00 - 14:00	327	8,1%	323	8,3%	169	172	158	151
14:00 - 15:00	346	8,5%	336	8,7%	192	188	154	148
15:00 - 16:00	337	8,3%	320	8,2%	190	176	148	144
16:00 - 17:00	358	8,8%	322	8,3%	218	191	140	131
17:00 - 18:00	332	8,2%	312	8,0%	202	179	131	133
18:00 - 19:00	194	4,8%	184	4,7%	100	90	95	94
19:00 - 20:00	161	4,0%	152	3,9%	79	74	82	78
20:00 - 21:00	114	2,8%	119	3,1%	60	59	54	60
21:00 - 22:00	104	2,6%	101	2,6%	48	45	56	55
22:00 - 23:00	88	2,2%	84	2,2%	42	39	46	46
23:00 - 24:00	44	1,1%	49	1,3%	22	23	22	26

VOERTUIGVERDELING

	Doorsnede				Ri. Noordwest		Ri. Zuidoost	
	Werkdag	Weekdag	Werkdag	Weekdag	Werkdag	Weekdag	Werkdag	Weekdag
Licht (L)	3859	95,2%	3729	96,0%	95,3%	96,1%	95,2%	95,9%
Middelzwaar (M)	101	2,5%	84	2,2%	2,3%	2,0%	2,7%	2,4%
Zwaar (Z)	92	2,3%	71	1,8%	2,4%	1,9%	2,2%	1,8%

UURVERLOOP WERKDAG PER RIJRICHTING



ETMAALTOTALEN

	Aantal voertuigen
do 16-mei	4178
vr 17-mei	4213
za 18-mei	4001
zo 19-mei	2667
ma 20-mei	3538
di 21-mei	4151
wo 22-mei	4259
do 23-mei	3642
vr 24-mei	5028
za 25-mei	4236
zo 26-mei	3559
ma 27-mei	3643
di 28-mei	3857
wo 29-mei	4140

SNELHEID

	Doorsnede	Ri. Noordwest	Ri. Zuidoost
Gem. snelheid	48	45	50
V85	57	54	58
< 20 km/u	0,2%	0,4%	0,1%
20 - 30 km/u	1,4%	2,2%	0,6%
30 - 40 km/u	11,6%	17%	5,8%
40 - 50 km/u	50,4%	57,7%	42,6%
50 - 60 km/u	30,8%	19,8%	42,5%
60 - 70 km/u	5%	2,5%	7,6%
70 - 80 km/u	0,6%	0,3%	0,8%
> 80 km/u	0,1%	0,1%	0,1%

VERKEERSTELLING

Motorvoertuigen

HONDEGEMSWEG, GRIJPSKERKE

Tussen Jacob Catsweg en Zandvoortseweg



Meetlocatie

Hondegemsweg
Grijpskerke
Tussen Jacob Catsweg en Zandvoortseweg
Ri. 1 = Ri. Oost (Zandvoortseweg)
Ri. 2 = Ri. West (Jacob Catsweg)

Meting

Meetperiode: 16 mei t/m 25 mei 2019
Methoediek: Telslangen (Meetel MC)
In opdracht van: Gemeente Veere
Uitgevoerd door: Meetel



Voertuigclassificatie

Voertuigclassificatie op basis van ascombinaties

L = Licht verkeer (2 assen, asafstand < 3,7 m)

M = Middelzwaar verkeer (2 assen, asafstand > 3,7 m)

Z = Zwaar verkeer (3 of meer assen)

INTENSITEITEN

	Doorsnede				Ri. Oost		Ri. West	
	Werkdag	Weekdag	Werkdag	Weekdag	Werkdag	Weekdag	Werkdag	Weekdag
Etmaal (0-24u)	6718	100%	6537	100%	3834	3721	2884	2815
Dag (7-19u)	5435	80,9%	5297	81,0%	3189	3059	2246	2237
Avond (19-23u)	931	13,9%	933	14,3%	395	449	536	483
Nacht (23-7u)	352	5,2%	307	4,7%	250	213	102	95
Ochtendspits (7-9u)	745	11,1%	580	8,9%	501	390	244	190
Avondspits (16-18u)	1114	16,6%	1053	16,1%	513	513	602	540

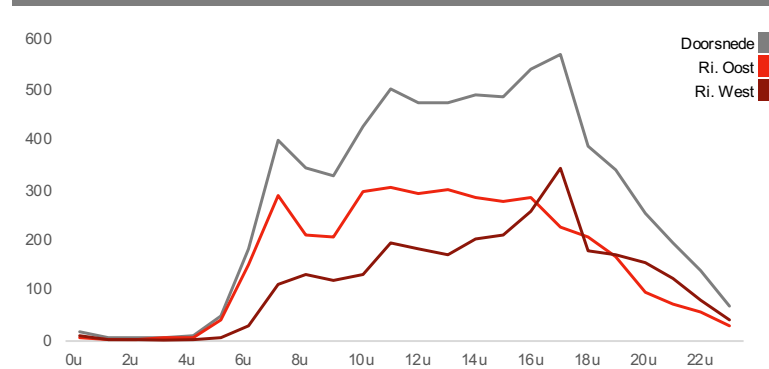
UURCIJFERS

	Doorsnede				Ri. Oost		Ri. West	
	Werkdag	Weekdag	Werkdag	Weekdag	Werkdag	Weekdag	Werkdag	Weekdag
00:00 - 01:00	18	0,3%	25	0,4%	6	11	13	15
01:00 - 02:00	7	0,1%	10	0,2%	3	6	4	5
02:00 - 03:00	7	0,1%	7	0,1%	4	4	2	4
03:00 - 04:00	7	0,1%	7	0,1%	5	5	2	2
04:00 - 05:00	11	0,2%	9	0,1%	8	6	3	3
05:00 - 06:00	48	0,7%	37	0,6%	42	32	6	5
06:00 - 07:00	184	2,7%	137	2,1%	153	113	31	24
07:00 - 08:00	400	6,0%	299	4,6%	288	215	112	84
08:00 - 09:00	345	5,1%	280	4,3%	212	175	132	105
09:00 - 10:00	328	4,9%	331	5,1%	207	209	121	121
10:00 - 11:00	429	6,4%	433	6,6%	297	285	132	149
11:00 - 12:00	503	7,5%	522	8,0%	306	297	197	224
12:00 - 13:00	476	7,1%	482	7,4%	292	274	184	208
13:00 - 14:00	474	7,1%	486	7,4%	301	288	173	198
14:00 - 15:00	489	7,3%	514	7,9%	286	296	204	218
15:00 - 16:00	488	7,3%	505	7,7%	278	286	210	219
16:00 - 17:00	543	8,1%	530	8,1%	286	286	257	244
17:00 - 18:00	571	8,5%	523	8,0%	227	227	344	296
18:00 - 19:00	388	5,8%	391	6,0%	208	221	180	171
19:00 - 20:00	342	5,1%	336	5,1%	169	183	174	154
20:00 - 21:00	254	3,8%	261	4,0%	97	118	157	143
21:00 - 22:00	196	2,9%	190	2,9%	72	83	124	107
22:00 - 23:00	140	2,1%	145	2,2%	57	65	83	79
23:00 - 24:00	71	1,1%	75	1,1%	30	37	41	38

VOERTUIGVERDELING

	Doorsnede				Ri. Oost		Ri. West	
	Werkdag	Weekdag	Werkdag	Weekdag	Werkdag	Weekdag	Werkdag	Weekdag
Licht (L)	6303	93,8%	6183	94,6%	94,8%	95,5%	92,6%	93,3%
Middelzwaar (M)	176	2,6%	150	2,3%	2,1%	1,8%	3,4%	3,0%
Zwaar (Z)	239	3,6%	204	3,1%	3,2%	2,7%	4,1%	3,7%

UURVERLOOP WERKDAG PER RIJRICHTING



ETMAALTOTALEN

	Aantal voertuigen
vr 17-mei	7673
za 18-mei	6643
zo 19-mei	5360
ma 20-mei	0
di 21-mei	7609
wo 22-mei	0
do 23-mei	0
vr 24-mei	0

SNELHEID

	Doorsnede	Ri. Oost	Ri. West
Gem. snelheid	54	53	54
V85	62	62	62
< 15 km/u	0,1%	0,1%	0%
15 - 20 km/u	0,1%	0,1%	0,1%
20 - 25 km/u	0,3%	0,3%	0,4%
25 - 30 km/u	0,6%	0,8%	0,4%
30 - 35 km/u	1,1%	1,5%	0,7%
35 - 40 km/u	1,8%	2,2%	1,2%
40 - 45 km/u	3,4%	4,4%	2%
> 45 km/u	92,5%	90,6%	95,1%

VERKEERSTELLING

Motorvoertuigen

Meetlocatie

Oostkapelseweg
Grijpskerke
Tussen Reigershoutstraat en Meulhoek
Ri. 1 = Ri. Noord (Meulhoek)
Ri. 2 = Ri. Zuid (Reigershoutstraat)

Meting

Meetperiode: 16 mei t/m 25 mei 2019
Methoediek: Telslangen (Meetel MC)
In opdracht van: Gemeente Veere
Uitgevoerd door: Meetel



Voertuigclassificatie

Voertuigclassificatie op basis van ascombinaties

L = Licht verkeer (2 assen, asafstand < 3,7 m)

M = Middelzwaar verkeer (2 assen, asafstand > 3,7 m)

Z = Zwaar verkeer (3 of meer assen)

OOSTKAPELSEWEG, GRIJPSKERKE

Tussen Reigershoutstraat en Meulhoek



INTENSITEITEN

	Doorsnede				Ri. Noord		Ri. Zuid	
	Werkdag	Weekdag	Werkdag	Weekdag	Werkdag	Weekdag	Werkdag	Weekdag
Etmaal (0-24u)	1967	100%	1903	100%	860	851	1108	1052
Dag (7-19u)	1657	84,2%	1601	84,2%	728	725	929	877
Avond (19-23u)	246	12,5%	235	12,4%	105	98	142	138
Nacht (23-7u)	64	3,3%	66	3,5%	27	29	37	38
Ochtendspits (7-9u)	186	9,4%	156	8,2%	73	64	113	92
Avondspits (16-18u)	341	17,3%	330	17,3%	179	175	162	155

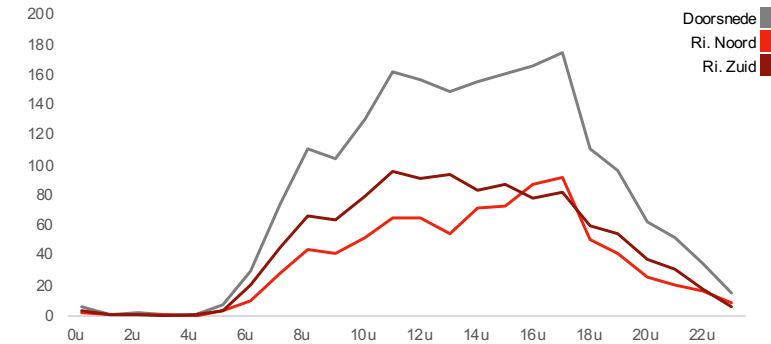
UURCIJFERS

	Doorsnede				Ri. Noord		Ri. Zuid	
	Werkdag	Weekdag	Werkdag	Weekdag	Werkdag	Weekdag	Werkdag	Weekdag
00:00 - 01:00	6	0,3%	8	0,4%	2	3	3	5
01:00 - 02:00	1	0,1%	3	0,2%	1	2	1	2
02:00 - 03:00	2	0,1%	2	0,1%	0	1	1	2
03:00 - 04:00	1	0,1%	2	0,1%	1	1	0	0
04:00 - 05:00	1	0,0%	1	0,1%	0	0	1	1
05:00 - 06:00	8	0,4%	7	0,4%	3	3	4	4
06:00 - 07:00	30	1,5%	24	1,3%	10	8	20	16
07:00 - 08:00	75	3,8%	61	3,2%	29	25	46	36
08:00 - 09:00	111	5,6%	95	5,0%	44	40	67	56
09:00 - 10:00	105	5,3%	101	5,3%	41	42	63	60
10:00 - 11:00	131	6,7%	129	6,8%	52	51	79	79
11:00 - 12:00	162	8,2%	158	8,3%	66	67	96	91
12:00 - 13:00	156	7,9%	153	8,0%	65	66	91	87
13:00 - 14:00	149	7,6%	157	8,3%	54	64	95	93
14:00 - 15:00	155	7,9%	156	8,2%	72	74	83	82
15:00 - 16:00	161	8,2%	155	8,1%	73	72	88	82
16:00 - 17:00	166	8,4%	163	8,6%	87	89	79	75
17:00 - 18:00	175	8,9%	167	8,8%	92	86	83	81
18:00 - 19:00	111	5,6%	105	5,5%	51	50	60	55
19:00 - 20:00	97	4,9%	90	4,7%	41	38	55	52
20:00 - 21:00	63	3,2%	62	3,3%	26	24	37	38
21:00 - 22:00	52	2,6%	49	2,6%	21	20	31	29
22:00 - 23:00	35	1,8%	35	1,8%	17	16	18	19
23:00 - 24:00	16	0,8%	19	1,0%	9	10	7	9

VOERTUIGVERDELING

	Doorsnede				Ri. Noord		Ri. Zuid	
	Werkdag	Weekdag	Werkdag	Weekdag	Werkdag	Weekdag	Werkdag	Weekdag
Licht (L)	1894	96,2%	1841	96,7%	97,4%	97,8%	95,3%	95,9%
Middelzwaar (M)	35	1,8%	30	1,6%	0,7%	0,6%	2,6%	2,3%
Zwaar (Z)	39	2,0%	33	1,7%	1,8%	1,6%	2,1%	1,8%

UURVERLOOP WERKDAG PER RIJRICHTING



ETMAALTOTALEN

	Aantal voertuigen
vr 17-mei	2149
za 18-mei	2286
zo 19-mei	1255
ma 20-mei	1829
di 21-mei	2038
wo 22-mei	1943
do 23-mei	2006
vr 24-mei	1983

SNELHEID

	Doorsnede	Ri. Noord	Ri. Zuid
Gem. snelheid	47	48	47
V85	57	57	57
< 20 km/u	0,2%	0,3%	0,1%
20 - 30 km/u	1,7%	1,6%	1,8%
30 - 40 km/u	16,9%	14,1%	19,3%
40 - 50 km/u	46,2%	47,8%	44,9%
50 - 60 km/u	27,5%	28,5%	26,5%
60 - 70 km/u	6,3%	6,5%	6,2%
70 - 80 km/u	1%	1,1%	1%
> 80 km/u	0,2%	0,1%	0,2%

VERKEERSTELLING

Motorvoertuigen

Meetlocatie

Viissingestraat
Koudekerke
Tussen Koksweg en Kerkhoflaan
Ri. 1 = Ri. Noord (Kerkhoflaan)
Ri. 2 = Ri. Zuid (Koksweg)

Meting

Meetperiode: 16 mei t/m 25 mei 2019
Methodiek: Telslangen (Meetel MC)
In opdracht van: Gemeente Veere
Uitgevoerd door: Meetel



Voertuigclassificatie

Voertuigclassificatie op basis van ascombinaties

L = Licht verkeer (2 assen, asafstand < 3,7 m)

M = Middelzwaar verkeer (2 assen, asafstand > 3,7 m)

Z = Zwaar verkeer (3 of meer assen)

VLISSINGSESTRAAT, KOUDEKERKE

Tussen Koksweg en Kerkhoflaan



INTENSITEITEN

	Doorsnede				Ri. Noord		Ri. Zuid	
	Werkdag	Weekdag	Werkdag	Weekdag	Werkdag	Weekdag	Werkdag	Weekdag
Etmaal (0-24u)	3799	100%	3633	100%	1873	1800	1926	1833
Dag (7-19u)	3138	82,6%	2999	82,5%	1546	1481	1593	1518
Avond (19-23u)	500	13,2%	477	13,1%	269	255	232	222
Nacht (23-7u)	160	4,2%	157	4,3%	59	65	102	93
Ochtendspits (7-9u)	365	9,6%	301	8,3%	121	100	244	201
Avondspits (16-18u)	642	16,9%	610	16,8%	386	359	256	251

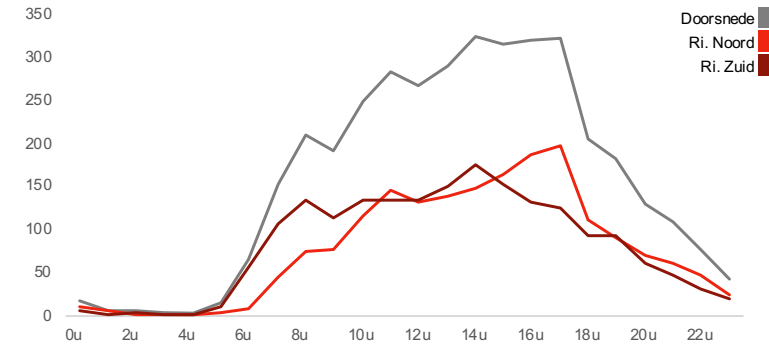
UURCIJFERS

	Doorsnede				Ri. Noord		Ri. Zuid	
	Werkdag	Weekdag	Werkdag	Weekdag	Werkdag	Weekdag	Werkdag	Weekdag
00:00 - 01:00	18	0,5%	23	0,6%	11	14	7	9
01:00 - 02:00	7	0,2%	10	0,3%	5	6	2	3
02:00 - 03:00	5	0,1%	6	0,2%	3	3	3	3
03:00 - 04:00	4	0,1%	5	0,1%	2	3	2	3
04:00 - 05:00	3	0,1%	4	0,1%	2	2	2	2
05:00 - 06:00	15	0,4%	13	0,3%	3	3	11	10
06:00 - 07:00	65	1,7%	52	1,4%	9	8	56	44
07:00 - 08:00	154	4,0%	123	3,4%	45	37	108	87
08:00 - 09:00	211	5,6%	178	4,9%	76	63	136	115
09:00 - 10:00	192	5,1%	189	5,2%	78	78	115	111
10:00 - 11:00	250	6,6%	243	6,7%	116	110	134	133
11:00 - 12:00	283	7,4%	283	7,8%	147	143	136	140
12:00 - 13:00	269	7,1%	267	7,3%	134	135	135	132
13:00 - 14:00	290	7,6%	291	8,0%	139	140	151	151
14:00 - 15:00	325	8,6%	308	8,5%	149	145	176	162
15:00 - 16:00	317	8,3%	313	8,6%	165	165	153	148
16:00 - 17:00	320	8,4%	307	8,4%	188	174	132	132
17:00 - 18:00	323	8,5%	303	8,3%	198	185	125	118
18:00 - 19:00	205	5,4%	196	5,4%	112	106	93	90
19:00 - 20:00	183	4,8%	171	4,7%	91	84	92	87
20:00 - 21:00	130	3,4%	126	3,5%	70	67	61	59
21:00 - 22:00	109	2,9%	100	2,8%	61	56	48	44
22:00 - 23:00	78	2,1%	79	2,2%	48	48	30	31
23:00 - 24:00	43	1,1%	45	1,2%	24	26	19	19

VOERTUIGVERDELING

	Doorsnede				Ri. Noord		Ri. Zuid	
	Werkdag	Weekdag	Werkdag	Weekdag	Werkdag	Weekdag	Werkdag	Weekdag
Licht (L)	3697	97,3%	3546	97,6%	97,4%	97,7%	97,3%	97,5%
Middelzwaar (M)	73	1,9%	60	1,7%	1,9%	1,7%	1,9%	1,7%
Zwaar (Z)	29	0,8%	27	0,7%	0,7%	0,7%	0,8%	0,8%

UURVERLOOP WERKDAG PER RIJRICHTING



ETMAALTOTALEN

	Aantal voertuigen
vr 17-mei	4193
za 18-mei	4091
zo 19-mei	2509
ma 20-mei	2882
di 21-mei	3749
wo 22-mei	4283
do 23-mei	3987
vr 24-mei	4094

SNELHEID

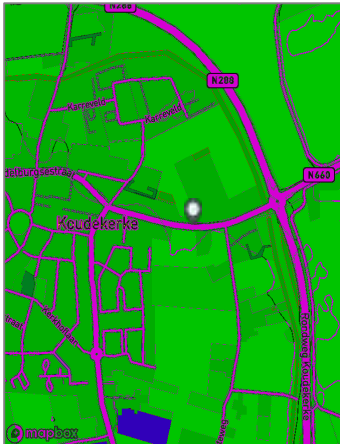
	Doorsnede	Ri. Noord	Ri. Zuid
Gem. snelheid	47	48	47
V85	57	57	56
< 20 km/u	0,1%	0,1%	0,2%
20 - 30 km/u	1,4%	1,6%	1,1%
30 - 40 km/u	12,5%	11,8%	13,1%
40 - 50 km/u	51%	50%	52%
50 - 60 km/u	30,6%	31,6%	29,6%
60 - 70 km/u	4%	4,4%	3,6%
70 - 80 km/u	0,4%	0,4%	0,3%
> 80 km/u	0,1%	0%	0,1%

VERKEERSTELLING

Motorvoertuigen

Meetlocatie
 Middelburgsestraat
 Koudekerke
 Tussen Pr Beatrixlaan en Ter Poorteweg
 Ri. 1 = Ri. Oost (Ter Poorteweg)
 Ri. 2 = Ri. West (Pr Beatrixlaan)

Meting
 Meetperiode: 16 mei t/m 25 mei 2019
 Methodiek: Telslangen (Meetel MC)
 In opdracht van: Gemeente Veere
 Uitgevoerd door: Meetel



Voertuigclassificatie

Voertuigclassificatie op basis van ascombinaties

L = Licht verkeer (2 assen, asafstand < 3,7 m)

M = Middelzwaar verkeer (2 assen, asafstand > 3,7 m)

Z = Zwaar verkeer (3 of meer assen)

MIDDELBURGSESTRAAT, KOUDEKERKE

Tussen Pr Beatrixlaan en Ter Poorteweg



INTENSITEITEN

	Doorsnede				Ri. Oost		Ri. West	
	Werkdag	Weekdag	Werkdag	Weekdag	Werkdag	Weekdag	Werkdag	Weekdag
Etmaal (0-24u)	3377	100%	3226	100%	1674	1591	1703	1635
Dag (7-19u)	2768	82,0%	2639	81,8%	1377	1306	1391	1333
Avond (19-23u)	474	14,0%	451	14,0%	218	214	256	237
Nacht (23-7u)	135	4,0%	136	4,2%	79	72	56	65
Ochtendspits (7-9u)	333	9,9%	277	8,6%	212	173	121	104
Avondspits (16-18u)	568	16,8%	529	16,4%	233	222	335	307

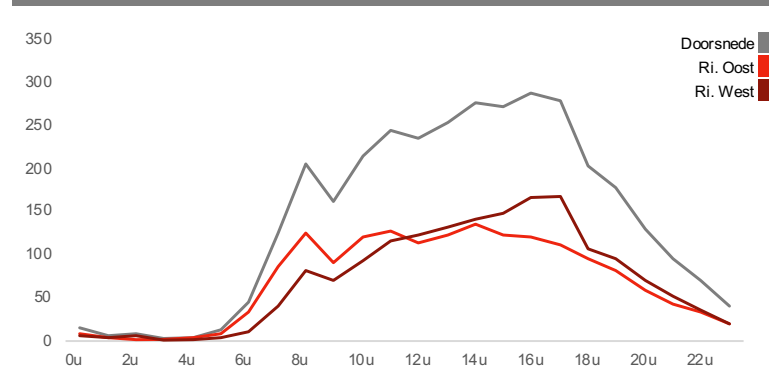
UURCIJFERS

	Doorsnede				Ri. Oost		Ri. West	
	Werkdag	Weekdag	Werkdag	Weekdag	Werkdag	Weekdag	Werkdag	Weekdag
00:00 - 01:00	15	0,5%	20	0,6%	8	9	7	11
01:00 - 02:00	7	0,2%	10	0,3%	3	4	4	6
02:00 - 03:00	8	0,2%	8	0,2%	2	2	5	6
03:00 - 04:00	3	0,1%	4	0,1%	2	2	1	2
04:00 - 05:00	5	0,1%	6	0,2%	3	3	1	2
05:00 - 06:00	13	0,4%	11	0,3%	8	7	5	4
06:00 - 07:00	44	1,3%	36	1,1%	33	25	11	11
07:00 - 08:00	126	3,7%	103	3,2%	87	68	40	35
08:00 - 09:00	207	6,1%	174	5,4%	126	105	81	69
09:00 - 10:00	163	4,8%	162	5,0%	92	92	72	71
10:00 - 11:00	216	6,4%	215	6,7%	122	123	94	92
11:00 - 12:00	244	7,2%	245	7,6%	127	123	117	122
12:00 - 13:00	236	7,0%	230	7,1%	114	111	123	119
13:00 - 14:00	255	7,6%	251	7,8%	123	123	133	127
14:00 - 15:00	278	8,2%	269	8,3%	136	131	142	138
15:00 - 16:00	272	8,0%	268	8,3%	123	119	149	149
16:00 - 17:00	288	8,5%	271	8,4%	122	114	167	157
17:00 - 18:00	280	8,3%	258	8,0%	111	108	168	150
18:00 - 19:00	203	6,0%	194	6,0%	96	89	107	104
19:00 - 20:00	179	5,3%	169	5,2%	83	79	96	89
20:00 - 21:00	130	3,9%	123	3,8%	59	58	71	64
21:00 - 22:00	95	2,8%	91	2,8%	43	43	52	48
22:00 - 23:00	70	2,1%	69	2,1%	33	34	36	35
23:00 - 24:00	41	1,2%	43	1,3%	20	19	21	24

VOERTUIGVERDELING

	Doorsnede				Ri. Oost		Ri. West	
	Werkdag	Weekdag	Werkdag	Weekdag	Werkdag	Weekdag	Werkdag	Weekdag
Licht (L)	3255	96,4%	3120	96,7%	96,2%	96,5%	96,6%	96,9%
Middelzwaar (M)	95	2,8%	82	2,5%	3,1%	2,8%	2,6%	2,3%
Zwaar (Z)	27	0,8%	24	0,7%	0,7%	0,7%	0,9%	0,8%

UURVERLOOP WERKDAG PER RIJRICHTING



ETMAALTOTALEN

	Aantal voertuigen
vr 17-mei	3767
za 18-mei	3569
zo 19-mei	2231
ma 20-mei	2299
di 21-mei	3441
wo 22-mei	3848
do 23-mei	3680
vr 24-mei	3508

SNELHEID

	Doorsnede	Ri. Oost	Ri. West
Gem. snelheid	37	38	36
V85	44	45	43
< 15 km/u	0,3%	0,3%	0,4%
15 - 20 km/u	0,8%	0,7%	0,9%
20 - 25 km/u	2,2%	1,8%	2,5%
25 - 30 km/u	11,1%	8,1%	14%
30 - 35 km/u	27,6%	24,6%	30,5%
35 - 40 km/u	29%	30,1%	27,9%
40 - 45 km/u	18,3%	21,1%	15,6%
> 45 km/u	10,7%	13,3%	8,2%

VERKEERSTELLING

Motorvoertuigen

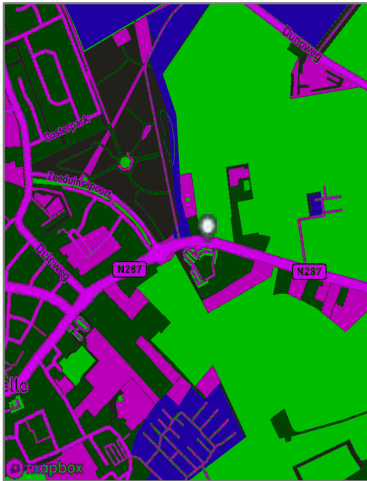
N287 NOORDWEG, OOSTKAPELLE

Tussen Zeeduinsepoort en Munnikweg



Meetlocatie
N287 Noordweg
 Oostkapelle
 Tussen Zeeduinsepoort en Munnikweg
 Ri. 1 = Ri. Oost (Munnikweg)
 Ri. 2 = Ri. West (Zeeduinsepoort)

Meting
 Meetperiode: 14 mei t/m 28 mei 2019
 Methodiek: Telslangen (Meetel MC)
 In opdracht van: gemeente Veere
 Uitgevoerd door: Meetel



Voertuigclassificatie
 Voertuigclassificatie op basis van ascombinaties
 L = Licht verkeer (2 assen, asafstand < 3,7 m)
 M = Middelzwaar verkeer (2 assen, asafstand > 3,7 m)
 Z = Zwaar verkeer (3 of meer assen)

INTENSITEITEN

	Doorsnede		Ri. Oost		Ri. West			
	Werkdag	Weekdag	Werkdag	Weekdag	Werkdag	Weekdag		
Etmaal (0-24u)	7154	100%	6753	100%	3553	3323	3600	3431
Dag (7-19u)	5572	77,9%	5266	78,0%	2728	2561	2844	2705
Avond (19-23u)	998	14,0%	947	14,0%	499	468	499	479
Nacht (23-7u)	584	8,2%	540	8,0%	327	294	257	246
Ochtendspits (7-9u)	976	13,6%	776	11,5%	546	430	431	346
Avondspits (16-18u)	1247	17,4%	1128	16,7%	550	499	696	629

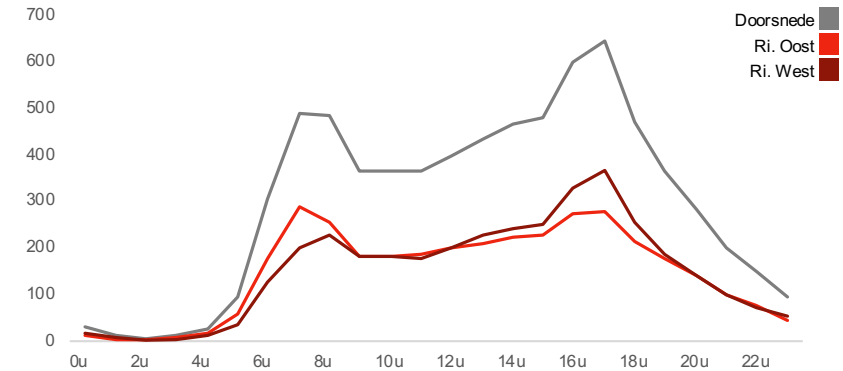
UURCIJFERS

Tijd	Doorsnede		Ri. Oost		Ri. West			
	Werkdag	Weekdag	Werkdag	Weekdag	Werkdag	Weekdag		
00:00 - 01:00	30	0,4%	53	0,8%	13	24	16	29
01:00 - 02:00	12	0,2%	26	0,4%	5	12	6	14
02:00 - 03:00	5	0,1%	15	0,2%	3	8	2	7
03:00 - 04:00	11	0,2%	14	0,2%	6	8	5	7
04:00 - 05:00	27	0,4%	25	0,4%	16	14	11	11
05:00 - 06:00	94	1,3%	75	1,1%	59	45	35	30
06:00 - 07:00	308	4,3%	236	3,5%	179	138	129	98
07:00 - 08:00	490	6,8%	376	5,6%	289	221	201	156
08:00 - 09:00	486	6,8%	399	5,9%	257	209	230	190
09:00 - 10:00	365	5,1%	340	5,0%	184	170	182	171
10:00 - 11:00	365	5,1%	376	5,6%	181	187	184	189
11:00 - 12:00	367	5,1%	390	5,8%	188	197	179	194
12:00 - 13:00	399	5,6%	419	6,2%	200	212	199	207
13:00 - 14:00	435	6,1%	456	6,7%	208	216	226	240
14:00 - 15:00	468	6,5%	479	7,1%	225	232	243	247
15:00 - 16:00	480	6,7%	468	6,9%	229	222	251	246
16:00 - 17:00	601	8,4%	548	8,1%	272	247	329	302
17:00 - 18:00	646	9,0%	580	8,6%	278	253	367	327
18:00 - 19:00	471	6,6%	433	6,4%	217	197	255	237
19:00 - 20:00	366	5,1%	339	5,0%	179	162	187	177
20:00 - 21:00	282	3,9%	273	4,0%	142	134	140	139
21:00 - 22:00	199	2,8%	193	2,9%	101	98	99	94
22:00 - 23:00	151	2,1%	143	2,1%	77	73	74	70
23:00 - 24:00	97	1,4%	96	1,4%	45	45	52	51

VOERTUIGVERDELING

	Doorsnede		Ri. Oost		Ri. West			
	Werkdag	Weekdag	Werkdag	Weekdag	Werkdag	Weekdag		
Licht (L)	6728	94,0%	6397	94,7%	93,5%	94,1%	94,6%	95,3%
Middelzwaar (M)	157	2,2%	130	1,9%	1,9%	1,7%	2,5%	2,2%
Zwaar (Z)	269	3,8%	226	3,3%	4,6%	4,2%	2,9%	2,6%

UURVERLOOP WERKDAG PER RIJRICHTING



ETMAALTOTALEN

	Aantal voertuigen
wo 15-mei	7469
do 16-mei	7476
vr 17-mei	8100
za 18-mei	7034
zo 19-mei	4861
ma 20-mei	6587
di 21-mei	6865
wo 22-mei	6719
do 23-mei	6895
vr 24-mei	7398
za 25-mei	6477
zo 26-mei	4638
ma 27-mei	6954

SNELHEID

	Doorsnede	Ri. Oost	Ri. West
Gem. snelheid	46	46	46
V85	57	57	56
< 20 km/u	1,4%	2,5%	0,3%
20 - 30 km/u	4,7%	7,4%	2,2%
30 - 40 km/u	17%	14,6%	19,3%
40 - 50 km/u	44,4%	39,9%	48,7%
50 - 60 km/u	26,1%	28,3%	24%
60 - 70 km/u	5,2%	5,9%	4,6%
70 - 80 km/u	0,9%	1%	0,8%
> 80 km/u	0,3%	0,3%	0,2%

VERKEERSTELLING

Motorvoertuigen

Meetlocatie

Duinweg
Oostkapelle
Tussen Egelantier en Magnolialaan
Ri. 1 = Ri. Noord (Magnolialaan)
Ri. 2 = Ri. Zuid (Egelantier)

Meting

Meetperiode: 10 mei t/m 27 mei 2019
Methodiek: Telslangen (Meetel MC)
In opdracht van: gemeente Veere
Uitgevoerd door: Meetel



Voertuigclassificatie

Voertuigclassificatie op basis van ascombinaties

L = Licht verkeer (2 assen, asafstand < 3,7 m)
M = Middelzwaar verkeer (2 assen, asafstand > 3,7 m)
Z = Zwaar verkeer (3 of meer assen)

DUINWEG, OOSTKAPELLE

Tussen Egelantier en Magnolialaan



INTENSITEITEN

	Doorsnede				Ri. Noord		Ri. Zuid	
	Werkdag	Weekdag	Werkdag	Weekdag	Werkdag	Weekdag	Werkdag	Weekdag
Etmaal (0-24u)	4331	100%	4085	100%	2267	2138	2064	1947
Dag (7-19u)	3513	81,1%	3315	81,1%	1839	1736	1674	1579
Avond (19-23u)	629	14,5%	584	14,3%	338	314	291	269
Nacht (23-7u)	190	4,4%	187	4,6%	91	88	99	98
Ochtendspits (7-9u)	526	12,1%	416	10,2%	220	176	306	240
Avondspits (16-18u)	791	18,3%	715	17,5%	442	398	348	316

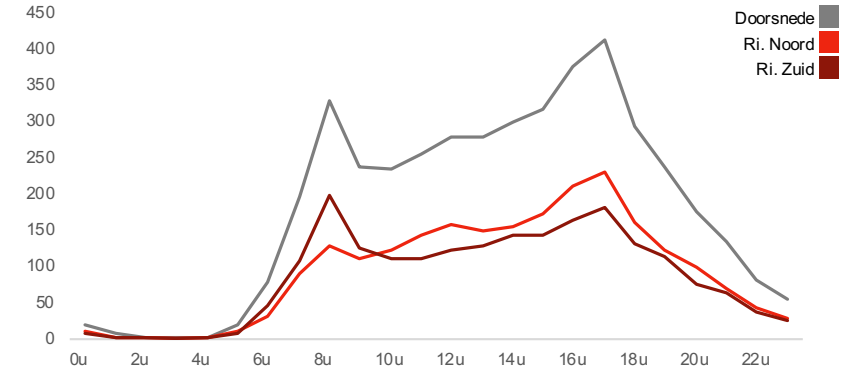
UURCIJFERS

	Doorsnede				Ri. Noord		Ri. Zuid	
	Werkdag	Weekdag	Werkdag	Weekdag	Werkdag	Weekdag	Werkdag	Weekdag
00:00 - 01:00	20	0,5%	28	0,7%	11	15	8	13
01:00 - 02:00	7	0,2%	13	0,3%	3	6	3	7
02:00 - 03:00	3	0,1%	7	0,2%	1	3	1	4
03:00 - 04:00	2	0,1%	4	0,1%	1	2	1	2
04:00 - 05:00	3	0,1%	3	0,1%	2	2	1	2
05:00 - 06:00	21	0,5%	17	0,4%	12	10	9	7
06:00 - 07:00	78	1,8%	61	1,5%	31	24	47	37
07:00 - 08:00	197	4,6%	150	3,7%	90	69	107	81
08:00 - 09:00	329	7,6%	266	6,5%	130	108	199	158
09:00 - 10:00	237	5,5%	224	5,5%	111	105	126	119
10:00 - 11:00	235	5,4%	238	5,8%	124	125	111	113
11:00 - 12:00	254	5,9%	264	6,5%	143	144	112	120
12:00 - 13:00	279	6,4%	289	7,1%	157	160	122	129
13:00 - 14:00	279	6,4%	289	7,1%	150	153	129	136
14:00 - 15:00	300	6,9%	307	7,5%	156	163	144	144
15:00 - 16:00	317	7,3%	310	7,6%	174	168	143	142
16:00 - 17:00	377	8,7%	350	8,6%	211	195	166	155
17:00 - 18:00	414	9,6%	364	8,9%	231	203	183	161
18:00 - 19:00	294	6,8%	262	6,4%	162	143	132	119
19:00 - 20:00	239	5,5%	216	5,3%	124	114	115	102
20:00 - 21:00	175	4,0%	162	4,0%	100	91	75	70
21:00 - 22:00	134	3,1%	127	3,1%	71	68	63	59
22:00 - 23:00	81	1,9%	78	1,9%	43	41	38	38
23:00 - 24:00	56	1,3%	54	1,3%	29	27	27	26

VOERTUIGVERDELING

	Doorsnede				Ri. Noord		Ri. Zuid	
	Werkdag	Weekdag	Werkdag	Weekdag	Werkdag	Weekdag	Werkdag	Weekdag
Licht (L)	4159	96,0%	3932	96,3%	95,8%	96,0%	96,3%	96,5%
Middelzwaar (M)	101	2,3%	77	1,9%	2,5%	2,1%	2,1%	1,7%
Zwaar (Z)	72	1,7%	76	1,8%	1,7%	1,9%	1,6%	1,8%

UURVERLOOP WERKDAG PER RIJRICHTING



ETMAALTOTALEN

	Aantal voertuigen
za 11-mei	4019
zo 12-mei	2984
ma 13-mei	3990
di 14-mei	4099
wo 15-mei	4412
do 16-mei	4501
vr 17-mei	4604
za 18-mei	3745
zo 19-mei	3600
ma 20-mei	4343
di 21-mei	4288
wo 22-mei	4375
do 23-mei	4415
vr 24-mei	4457
za 25-mei	3528
zo 26-mei	2934

SNELHEID

	Doorsnede	Ri. Noord	Ri. Zuid
Gem. snelheid	36	36	36
V85	44	44	44
< 20 km/u	3,9%	3,8%	4,2%
20 - 30 km/u	10,8%	10,6%	11%
30 - 40 km/u	60,1%	60,9%	59,2%
40 - 50 km/u	23,7%	23,4%	24,2%
50 - 60 km/u	1,4%	1,4%	1,3%
60 - 70 km/u	0,1%	0,1%	0,1%
70 - 80 km/u	0%	0%	0%
> 80 km/u	0%	0%	0%

VERKEERSTELLING

Motorvoertuigen

Meetlocatie

Randduinweg

Oostkapelle

Tussen Rozenlaan en Anjerlaan

Ri. 1 = Ri. Noordoost (Anjerlaan)

Ri. 2 = Ri. Zuidwest (Rozenlaan)

Meting

Meetperiode: 14 mei t/m 29 mei 2019

Methodiek: Telslangen (Meetel MC)

In opdracht van: gemeente Veere

Uitgevoerd door: Meetel



Voertuigclassificatie

Voertuigclassificatie op basis van ascombinaties

L = Licht verkeer (2 assen, asafstand < 3,7 m)

M = Middelzwaar verkeer (2 assen, asafstand > 3,7 m)

Z = Zwaar verkeer (3 of meer assen)

RANDDUINWEG, OOSTKAPELLE

Tussen Rozenlaan en Anjerlaan



INTENSITEITEN

	Doorsnede				Ri. Noordoost		Ri. Zuidwest	
	Werkdag	Weekdag	Werkdag	Weekdag	Werkdag	Weekdag	Werkdag	Weekdag
Etmaal (0-24u)	857	100%	793	100%	458	414	399	379
Dag (7-19u)	665	77,6%	617	77,8%	370	331	295	287
Avond (19-23u)	121	14,1%	114	14,4%	61	58	60	56
Nacht (23-7u)	71	8,3%	62	7,8%	28	26	43	36
Ochtendspits (7-9u)	137	16,0%	107	13,5%	79	60	58	47
Avondspits (16-18u)	198	23,2%	169	21,3%	122	101	77	69

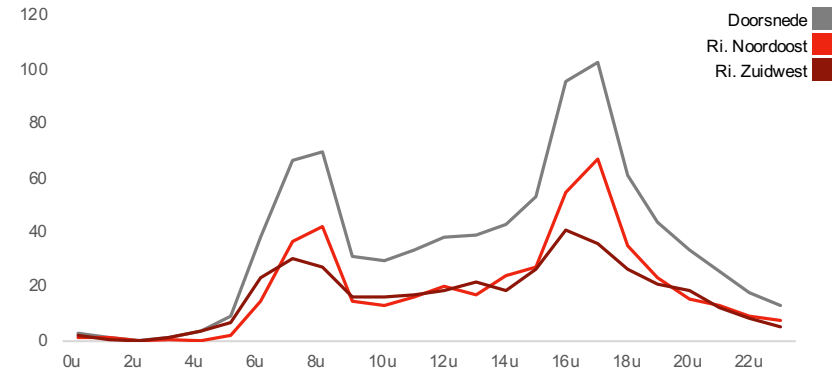
UURCIJFERS

Tijd	Doorsnede				Ri. Noordoost		Ri. Zuidwest	
	Werkdag	Weekdag	Werkdag	Weekdag	Werkdag	Weekdag	Werkdag	Weekdag
00:00 - 01:00	3	0,4%	5	0,6%	1	2	2	2
01:00 - 02:00	2	0,2%	3	0,3%	1	2	0	1
02:00 - 03:00	0	0,0%	1	0,2%	0	1	0	1
03:00 - 04:00	1	0,2%	2	0,2%	0	1	1	1
04:00 - 05:00	4	0,4%	3	0,4%	0	0	3	3
05:00 - 06:00	9	1,1%	7	0,9%	2	2	7	5
06:00 - 07:00	38	4,5%	29	3,7%	15	11	23	18
07:00 - 08:00	67	7,8%	51	6,4%	37	27	30	24
08:00 - 09:00	70	8,1%	56	7,1%	42	33	28	23
09:00 - 10:00	31	3,6%	32	4,0%	15	15	16	17
10:00 - 11:00	30	3,4%	34	4,3%	14	16	16	18
11:00 - 12:00	34	4,0%	39	5,0%	17	19	17	21
12:00 - 13:00	39	4,5%	43	5,4%	20	21	18	22
13:00 - 14:00	39	4,6%	44	5,5%	17	20	22	24
14:00 - 15:00	43	5,0%	45	5,6%	24	25	19	20
15:00 - 16:00	54	6,2%	52	6,6%	27	26	26	26
16:00 - 17:00	96	11,2%	83	10,4%	55	46	41	37
17:00 - 18:00	103	12,0%	86	10,9%	67	55	36	32
18:00 - 19:00	61	7,1%	53	6,7%	35	30	26	23
19:00 - 20:00	44	5,2%	42	5,3%	23	22	21	20
20:00 - 21:00	34	3,9%	33	4,1%	15	15	18	17
21:00 - 22:00	25	3,0%	22	2,8%	13	12	12	11
22:00 - 23:00	18	2,1%	17	2,2%	9	9	9	8
23:00 - 24:00	13	1,5%	12	1,5%	7	7	6	5

VOERTUIGVERDELING

	Doorsnede				Ri. Noordoost		Ri. Zuidwest	
	Werkdag	Weekdag	Werkdag	Weekdag	Werkdag	Weekdag	Werkdag	Weekdag
Licht (L)	821	95,8%	764	96,3%	95,6%	96,2%	96,0%	96,4%
Middelzwaar (M)	28	3,2%	22	2,7%	3,3%	2,8%	3,1%	2,6%
Zwaar (Z)	8	1,0%	8	1,0%	1,1%	1,0%	0,8%	0,9%

UURVERLOOP WERKDAG PER RIJRICHTING



ETMAALTOTALEN

	Aantal voertuigen
wo 15-mei	918
do 16-mei	918
vr 17-mei	806
za 18-mei	784
zo 19-mei	577
ma 20-mei	715
di 21-mei	813
wo 22-mei	837
do 23-mei	878
vr 24-mei	937
za 25-mei	671
zo 26-mei	505
ma 27-mei	848
di 28-mei	869

SNELHEID

	Doorsnede	Ri. Noordoost	Ri. Zuidwest
Gem. snelheid	36	36	35
V85	46	47	46
< 20 km/u	4,9%	4,9%	4,8%
20 - 30 km/u	17,5%	16,6%	18,4%
30 - 40 km/u	45%	42,9%	47,2%
40 - 50 km/u	28,3%	30%	26,4%
50 - 60 km/u	4,3%	5,3%	3,2%
60 - 70 km/u	0,1%	0,2%	0,1%
70 - 80 km/u	0%	0%	0%
> 80 km/u	0%	0%	0%

VERKEERSTELLING

Motorvoertuigen

Meetlocatie
 Domburgseweg
 Oostkapelle
 Tussen Oude Domburgseweg en Ambachtsstraat
 Ri. 1 = Ri. Oost (Ambachtsstraat)
 Ri. 2 = Ri. West (Oude Domburgseweg)

Meting
 Meetperiode: 14 mei t/m 29 mei 2019
 Methodiek: Telslangen (Meetel MC)
 In opdracht van: gemeente Veere
 Uitgevoerd door: Meetel



Voertuigclassificatie
 Voertuigclassificatie op basis van ascombinaties
 L = Licht verkeer (2 assen, asafstand < 3,7 m)
 M = Middelzwaar verkeer (2 assen, asafstand > 3,7 m)
 Z = Zwaar verkeer (3 of meer assen)

DOMBURGSEWEG, OOSTKAPELLE

Tussen Oude Domburgseweg en Ambachtsstraat



INTENSITEITEN

	Doorsnede				Ri. Oost		Ri. West	
	Werkdag	Weekdag	Werkdag	Weekdag	Werkdag	Weekdag	Werkdag	Weekdag
Etmaal (0-24u)	5572	100%	5195	100%	2790	2590	2782	2606
Dag (7-19u)	4509	80,9%	4202	80,9%	2230	2074	2279	2128
Avond (19-23u)	828	14,9%	758	14,6%	406	373	422	385
Nacht (23-7u)	235	4,2%	235	4,5%	154	143	81	93
Ochtendspits (7-9u)	680	12,2%	544	10,5%	374	295	306	249
Avondspits (16-18u)	1015	18,2%	900	17,3%	463	411	552	488

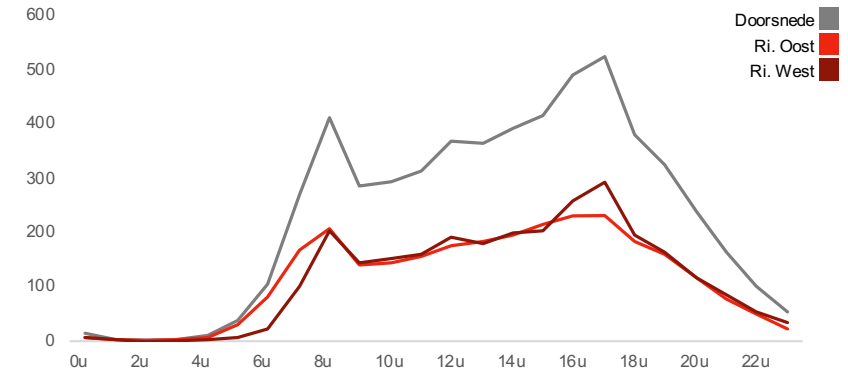
UURCIJFERS

	Doorsnede				Ri. Oost		Ri. West	
	Werkdag	Weekdag	Werkdag	Weekdag	Werkdag	Weekdag	Werkdag	Weekdag
00:00 - 01:00	16	0,3%	27	0,5%	9	13	8	15
01:00 - 02:00	4	0,1%	16	0,3%	2	7	2	9
02:00 - 03:00	2	0,0%	8	0,2%	1	4	1	4
03:00 - 04:00	3	0,1%	6	0,1%	2	4	1	2
04:00 - 05:00	11	0,2%	10	0,2%	7	7	4	4
05:00 - 06:00	37	0,7%	31	0,6%	30	24	8	7
06:00 - 07:00	105	1,9%	81	1,6%	82	62	24	19
07:00 - 08:00	269	4,8%	208	4,0%	166	127	103	81
08:00 - 09:00	411	7,4%	336	6,5%	208	169	204	168
09:00 - 10:00	285	5,1%	277	5,3%	141	137	144	140
10:00 - 11:00	293	5,3%	300	5,8%	143	149	150	151
11:00 - 12:00	314	5,6%	324	6,2%	156	163	158	161
12:00 - 13:00	369	6,6%	368	7,1%	178	178	192	191
13:00 - 14:00	363	6,5%	371	7,1%	185	190	178	181
14:00 - 15:00	393	7,0%	392	7,5%	194	192	199	200
15:00 - 16:00	417	7,5%	393	7,6%	214	200	203	193
16:00 - 17:00	490	8,8%	438	8,4%	231	207	259	231
17:00 - 18:00	525	9,4%	462	8,9%	232	205	293	257
18:00 - 19:00	379	6,8%	332	6,4%	183	158	197	174
19:00 - 20:00	324	5,8%	295	5,7%	160	145	165	150
20:00 - 21:00	237	4,3%	216	4,2%	119	110	119	106
21:00 - 22:00	164	2,9%	152	2,9%	77	71	87	81
22:00 - 23:00	103	1,8%	96	1,8%	50	47	52	49
23:00 - 24:00	56	1,0%	56	1,1%	22	23	34	33

VOERTUIGVERDELING

	Doorsnede				Ri. Oost		Ri. West	
	Werkdag	Weekdag	Werkdag	Weekdag	Werkdag	Weekdag	Werkdag	Weekdag
Licht (L)	5381	96,6%	5038	97,0%	96,2%	96,7%	96,9%	97,3%
Middelzwaar (M)	138	2,5%	112	2,2%	2,7%	2,4%	2,2%	2,0%
Zwaar (Z)	54	1,0%	45	0,9%	1,1%	1,0%	0,9%	0,8%

UURVERLOOP WERKDAG PER RIJRICHTING



ETMAALTOTALEN

	Aantal voertuigen
wo 15-mei	5678
do 16-mei	5688
vr 17-mei	5833
za 18-mei	5337
zo 19-mei	3356
ma 20-mei	5110
di 21-mei	5377
wo 22-mei	5414
do 23-mei	5522
vr 24-mei	5811
za 25-mei	4924
zo 26-mei	3396
ma 27-mei	5692
di 28-mei	5608

SNELHEID

	Doorsnede	Ri. Oost	Ri. West
Gem. snelheid	55	55	54
V85	64	65	62
< 30 km/u	0,3%	0,3%	0,3%
30 - 40 km/u	1,7%	1,6%	1,7%
40 - 50 km/u	23,8%	21,7%	25,9%
50 - 60 km/u	52,5%	51,2%	53,9%
60 - 70 km/u	18,4%	21%	15,7%
70 - 80 km/u	2,7%	3,4%	2,1%
80 - 90 km/u	0,5%	0,6%	0,4%
> 90 km/u	0,1%	0,2%	0,1%

VERKEERSTELLING

Motorvoertuigen

Meetlocatie

Molenweg

Oostkapelle

Tussen Aagtekerkseweg en Vronesteijn

Ri. 1 = Ri. Noord (Vronesteijn)

Ri. 2 = Ri. Zuid (Aagtekerkseweg)

Meting

Meetperiode: 16 mei t/m 31 mei 2019

Methodiek: Telslangen (Meetel MC)

In opdracht van: gemeente Veere

Uitgevoerd door: Meetel



Voertuigclassificatie

Voertuigclassificatie op basis van ascombinaties

L = Licht verkeer (2 assen, asafstand < 3,7 m)

M = Middelzwaar verkeer (2 assen, asafstand > 3,7 m)

Z = Zwaar verkeer (3 of meer assen)

MOLENWEG, OOSTKAPELLE

Tussen Aagtekerkseweg en Vronesteijn



INTENSITEITEN

	Doorsnede				Ri. Noord		Ri. Zuid	
	Werkdag	Weekdag	Werkdag	Weekdag	Werkdag	Weekdag	Werkdag	Weekdag
Etmaal (0-24u)	2661	100%	2501	100%	1398	1310	1264	1191
Dag (7-19u)	2261	84,9%	2125	85,0%	1199	1125	1062	1001
Avond (19-23u)	326	12,2%	291	11,6%	158	143	168	148
Nacht (23-7u)	75	2,8%	85	3,4%	41	42	34	43
Ochtendspits (7-9u)	282	10,6%	225	9,0%	183	144	99	81
Avondspits (16-18u)	476	17,9%	435	17,4%	225	206	251	229

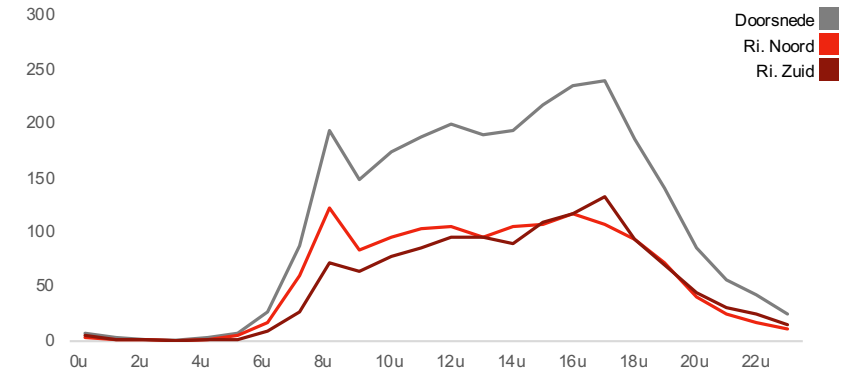
UURCIJFERS

	Doorsnede				Ri. Noord		Ri. Zuid	
	Werkdag	Weekdag	Werkdag	Weekdag	Werkdag	Weekdag	Werkdag	Weekdag
00:00 - 01:00	8	0,3%	13	0,5%	3	5	5	8
01:00 - 02:00	3	0,1%	7	0,3%	1	3	2	4
02:00 - 03:00	2	0,1%	4	0,2%	1	2	1	2
03:00 - 04:00	1	0,0%	3	0,1%	1	1	0	2
04:00 - 05:00	3	0,1%	3	0,1%	1	1	2	2
05:00 - 06:00	7	0,3%	7	0,3%	6	5	1	2
06:00 - 07:00	26	1,0%	21	0,8%	18	13	9	8
07:00 - 08:00	87	3,3%	68	2,7%	60	46	27	22
08:00 - 09:00	195	7,3%	156	6,2%	123	98	72	59
09:00 - 10:00	148	5,6%	133	5,3%	84	77	64	57
10:00 - 11:00	175	6,6%	175	7,0%	96	98	79	76
11:00 - 12:00	189	7,1%	191	7,6%	103	104	86	87
12:00 - 13:00	201	7,5%	202	8,1%	106	107	95	96
13:00 - 14:00	191	7,2%	194	7,8%	96	99	95	95
14:00 - 15:00	195	7,3%	198	7,9%	105	105	90	93
15:00 - 16:00	218	8,2%	210	8,4%	108	106	110	105
16:00 - 17:00	236	8,8%	218	8,7%	118	108	118	110
17:00 - 18:00	240	9,0%	217	8,7%	107	98	133	119
18:00 - 19:00	186	7,0%	163	6,5%	93	80	93	83
19:00 - 20:00	142	5,3%	123	4,9%	73	63	69	60
20:00 - 21:00	86	3,2%	76	3,1%	42	38	44	38
21:00 - 22:00	56	2,1%	52	2,1%	26	25	30	27
22:00 - 23:00	42	1,6%	39	1,6%	18	17	25	22
23:00 - 24:00	26	1,0%	27	1,1%	11	11	15	16

VOERTUIGVERDELING

	Doorsnede				Ri. Noord		Ri. Zuid	
	Werkdag	Weekdag	Werkdag	Weekdag	Werkdag	Weekdag	Werkdag	Weekdag
Licht (L)	2600	97,7%	2452	98,0%	97,6%	98,0%	97,8%	98,1%
Middelzwaar (M)	33	1,2%	25	1,0%	1,2%	1,0%	1,2%	1,0%
Zwaar (Z)	29	1,1%	24	0,9%	1,2%	1,0%	1,0%	0,8%

UURVERLOOP WERKDAG PER RIJRICHTING



ETMAALTOTALEN

	Aantal voertuigen
vr 17-mei	2985
za 18-mei	2793
zo 19-mei	1480
ma 20-mei	2288
di 21-mei	2579
wo 22-mei	2623
do 23-mei	2755
vr 24-mei	2893
za 25-mei	2561
zo 26-mei	1569
ma 27-mei	2276
di 28-mei	2687
wo 29-mei	2731
do 30-mei	2784

SNELHEID

	Doorsnede	Ri. Noord	Ri. Zuid
Gem. snelheid	32	32	31
V85	39	39	38
< 15 km/u	1,3%	0,8%	1,9%
15 - 20 km/u	4,4%	3%	6%
20 - 25 km/u	9,7%	7%	12,6%
25 - 30 km/u	23,3%	22,4%	24,4%
30 - 35 km/u	31,8%	34,2%	29%
35 - 40 km/u	20,3%	22,8%	17,7%
40 - 45 km/u	7%	7,7%	6,3%
> 45 km/u	2,2%	2,1%	2,2%

VERKEERSTELLING

Motorvoertuigen

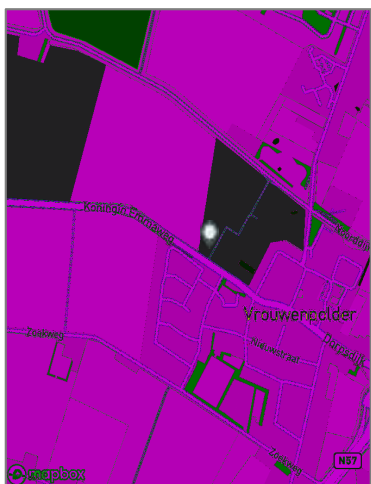
KON EMMAWEG, VROUWENPOLDER

Tussen Oranje Nassaulaan en Zandputweg



Meetlocatie
 Kon Emmaweg
 Vrouwenpolder
 Tussen Oranje Nassaulaan en Zandputweg
 Ri. 1 = Ri. Noordwest (Zandputweg)
 Ri. 2 = Ri. Zuidoost (Oranje Nassaulaan)

Meting
 Meetperiode: 14 mei t/m 29 mei 2019
 Methodiek: Telslangen (Meetel MC)
 In opdracht van: gemeente Veere
 Uitgevoerd door: Meetel



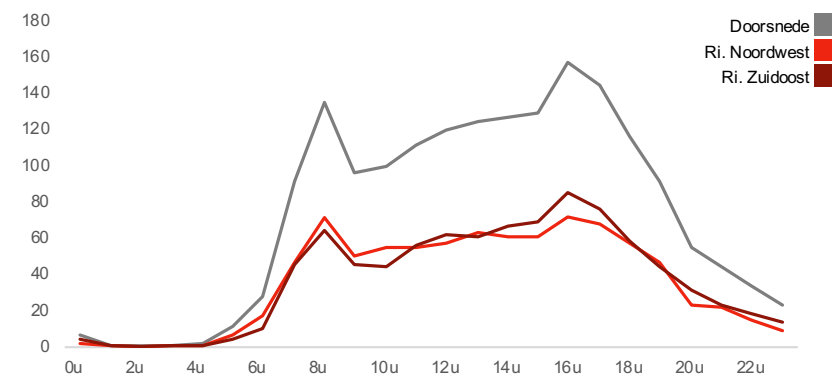
Voertuigclassificatie
 Voertuigclassificatie op basis van ascombinaties
 L = Licht verkeer (2 assen, asafstand < 3,7 m)
 M = Middelzwaar verkeer (2 assen, asafstand > 3,7 m)
 Z = Zwaar verkeer (3 of meer assen)

	Doorsnede				Ri. Noordwest		Ri. Zuidoost	
	Werkdag		Weekdag		Werkdag	Weekdag	Werkdag	Weekdag
	Aantal	%	Aantal	%	Aantal	Aantal	Aantal	Aantal
Etmaal (0-24u)	1754	100%	1646	100%	866	816	889	830
Dag (7-19u)	1456	83,0%	1369	83,2%	720	681	736	688
Avond (19-23u)	225	12,8%	203	12,3%	107	96	118	106
Nacht (23-7u)	73	4,2%	74	4,5%	38	39	35	36
Ochtendspits (7-9u)	228	13,0%	179	10,9%	118	93	110	86
Avondspits (16-18u)	302	17,2%	273	16,6%	140	128	162	145

	Doorsnede				Ri. Noordwest		Ri. Zuidoost	
	Werkdag		Weekdag		Werkdag	Weekdag	Werkdag	Weekdag
	Aantal	%	Aantal	%	Aantal	Aantal	Aantal	Aantal
00:00 - 01:00	7	0,4%	11	0,7%	3	5	4	6
01:00 - 02:00	1	0,1%	4	0,3%	1	2	1	2
02:00 - 03:00	1	0,0%	3	0,2%	0	1	0	2
03:00 - 04:00	1	0,0%	2	0,1%	0	1	1	1
04:00 - 05:00	2	0,1%	2	0,1%	1	1	1	1
05:00 - 06:00	11	0,6%	8	0,5%	7	5	4	3
06:00 - 07:00	28	1,6%	22	1,3%	17	14	11	9
07:00 - 08:00	92	5,2%	70	4,2%	46	35	46	35
08:00 - 09:00	136	7,7%	109	6,6%	71	58	65	52
09:00 - 10:00	96	5,5%	88	5,3%	51	46	45	42
10:00 - 11:00	100	5,7%	105	6,4%	55	57	45	48
11:00 - 12:00	112	6,4%	112	6,8%	55	56	56	56
12:00 - 13:00	120	6,8%	126	7,7%	57	63	63	63
13:00 - 14:00	124	7,1%	127	7,7%	64	66	60	61
14:00 - 15:00	128	7,3%	129	7,9%	61	63	66	67
15:00 - 16:00	130	7,4%	127	7,7%	61	59	69	69
16:00 - 17:00	158	9,0%	143	8,7%	72	65	86	77
17:00 - 18:00	145	8,2%	130	7,9%	68	62	77	68
18:00 - 19:00	117	6,7%	103	6,2%	58	51	59	52
19:00 - 20:00	92	5,2%	80	4,9%	47	41	45	40
20:00 - 21:00	55	3,1%	51	3,1%	24	22	31	29
21:00 - 22:00	45	2,5%	41	2,5%	22	20	23	21
22:00 - 23:00	33	1,9%	30	1,8%	15	13	19	16
23:00 - 24:00	23	1,3%	21	1,3%	9	9	14	13

	Doorsnede				Ri. Noordwest		Ri. Zuidoost	
	Werkdag		Weekdag		Werkdag	Weekdag	Werkdag	Weekdag
	Aantal	%	Aantal	%	Aantal	Aantal	Aantal	Aantal
Licht (L)	1718	97,9%	1619	98,3%	98,0%	98,4%	97,9%	98,3%
Middelzwaar (M)	26	1,5%	20	1,2%	1,6%	1,3%	1,4%	1,2%
Zwaar (Z)	10	0,6%	8	0,5%	0,5%	0,4%	0,6%	0,5%

UURVERLOOP WERKDAG PER RIJRICHTING



ETMAALTOTALEN

	Aantal voertuigen
wo 15-mei	1612
do 16-mei	1739
vr 17-mei	1778
za 18-mei	1707
zo 19-mei	1049
ma 20-mei	1672
di 21-mei	1751
wo 22-mei	1773
do 23-mei	1902
vr 24-mei	1875
za 25-mei	1708
zo 26-mei	1045
ma 27-mei	1803
di 28-mei	1761

SNELHEID

	Doorsnede	Ri. Noordwes	Ri. Zuidoost
Gem. snelheid	38	38	38
V85	46	47	46
< 20 km/u	0,8%	1%	0,6%
20 - 30 km/u	8,3%	8,5%	8%
30 - 40 km/u	56,4%	54,3%	58,4%
40 - 50 km/u	31,7%	32,3%	31,2%
50 - 60 km/u	2,6%	3,6%	1,6%
60 - 70 km/u	0,2%	0,3%	0,1%
70 - 80 km/u	0%	0%	0%
> 80 km/u	0%	0%	0%

VERKEERSTELLING

Motorvoertuigen

Meetlocatie

Dorpsdijk

Vrouwenpolder

Tussen N57 en Schoolstraat

Ri. 1 = Ri. Noordwest (Schoolstraat)

Ri. 2 = Ri. Zuidoost (N57)

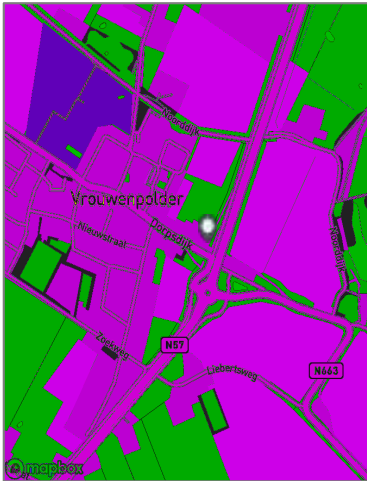
Meting

Meetperiode: 11 mei t/m 27 mei 2019

Methodiek: Telslangen (Meetel MC)

In opdracht van: gemeente Veere

Uitgevoerd door: Meetel



Voertuigclassificatie

Voertuigclassificatie op basis van ascombinaties

L = Licht verkeer (2 assen, asafstand < 3,7 m)

M = Middelzwaar verkeer (2 assen, asafstand > 3,7 m)

Z = Zwaar verkeer (3 of meer assen)

DORPSDIJK, VROUWENPOLDER

Tussen N57 en Schoolstraat



INTENSITEITEN

	Doorsnede				Ri. Noordwest		Ri. Zuidoost	
	Werkdag	Weekdag	Werkdag	Weekdag	Werkdag	Weekdag	Werkdag	Weekdag
Etmaal (0-24u)	3510	100%	3461	100%	1496	1480	2014	1981
Dag (7-19u)	3012	85,8%	2999	86,7%	1286	1285	1726	1714
Avond (19-23u)	433	12,3%	396	11,4%	187	169	246	227
Nacht (23-7u)	66	1,9%	66	1,9%	24	25	42	40
Ochtendspits (7-9u)	216	6,1%	189	5,5%	65	61	151	129
Avondspits (16-18u)	720	20,5%	677	19,6%	345	321	375	356

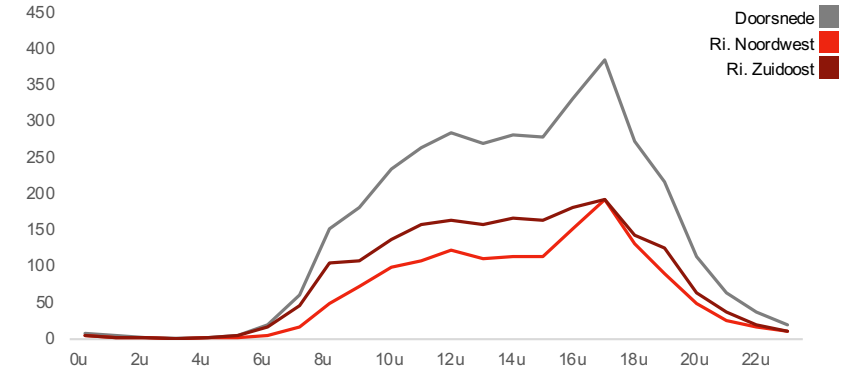
UURCIJFERS

	Doorsnede				Ri. Noordwest		Ri. Zuidoost	
	Werkdag	Weekdag	Werkdag	Weekdag	Werkdag	Weekdag	Werkdag	Weekdag
00:00 - 01:00	8	0,2%	11	0,3%	4	5	4	6
01:00 - 02:00	5	0,1%	7	0,2%	2	3	3	4
02:00 - 03:00	2	0,1%	3	0,1%	1	1	1	1
03:00 - 04:00	1	0,0%	2	0,0%	1	1	1	1
04:00 - 05:00	3	0,1%	3	0,1%	1	1	2	2
05:00 - 06:00	5	0,1%	4	0,1%	1	1	4	3
06:00 - 07:00	20	0,6%	17	0,5%	5	4	16	13
07:00 - 08:00	62	1,8%	49	1,4%	16	14	46	36
08:00 - 09:00	153	4,4%	140	4,0%	48	47	105	93
09:00 - 10:00	182	5,2%	186	5,4%	74	77	107	108
10:00 - 11:00	236	6,7%	241	7,0%	100	101	137	141
11:00 - 12:00	266	7,6%	285	8,2%	108	117	158	169
12:00 - 13:00	285	8,1%	302	8,7%	122	130	163	173
13:00 - 14:00	271	7,7%	286	8,3%	112	119	160	167
14:00 - 15:00	282	8,0%	296	8,5%	115	122	168	174
15:00 - 16:00	280	8,0%	286	8,3%	116	121	164	166
16:00 - 17:00	334	9,5%	320	9,3%	152	144	182	176
17:00 - 18:00	386	11,0%	356	10,3%	193	176	193	180
18:00 - 19:00	274	7,8%	251	7,2%	131	117	143	133
19:00 - 20:00	217	6,2%	197	5,7%	91	83	125	113
20:00 - 21:00	114	3,3%	103	3,0%	50	45	64	58
21:00 - 22:00	63	1,8%	59	1,7%	27	25	36	34
22:00 - 23:00	39	1,1%	38	1,1%	18	17	21	21
23:00 - 24:00	21	0,6%	20	0,6%	10	9	11	11

VOERTUIGVERDELING

	Doorsnede				Ri. Noordwest		Ri. Zuidoost	
	Werkdag	Weekdag	Werkdag	Weekdag	Werkdag	Weekdag	Werkdag	Weekdag
Licht (L)	3460	98,6%	3416	98,7%	98,9%	99,0%	98,4%	98,5%
Middelzwaar (M)	18	0,5%	14	0,4%	0,6%	0,5%	0,5%	0,4%
Zwaar (Z)	33	0,9%	30	0,9%	0,6%	0,5%	1,2%	1,1%

UURVERLOOP WERKDAG PER RIJRICHTING



ETMAALTOTALEN

	Aantal voertuigen
zo 12-mei	2461
ma 13-mei	2267
di 14-mei	3284
wo 15-mei	3899
do 16-mei	3788
vr 17-mei	4355
za 18-mei	3743
zo 19-mei	3498
ma 20-mei	2459
di 21-mei	3313
wo 22-mei	3933
do 23-mei	3742
vr 24-mei	4139
za 25-mei	3980
zo 26-mei	2311

SNELHEID

	Doorsnede	Ri. Noordwes	Ri. Zuidoost
Gem. snelheid	21	20	22
V85	27	25	28
< 15 km/u	6,4%	8,7%	4,7%
15 - 20 km/u	30,1%	37,5%	24,5%
20 - 25 km/u	42,7%	40,6%	44,3%
25 - 30 km/u	17,2%	11,9%	21,1%
30 - 35 km/u	3,1%	1,2%	4,5%
35 - 40 km/u	0,4%	0,1%	0,6%
40 - 45 km/u	0,1%	0%	0,2%
> 45 km/u	0%	0%	0,1%

VERKEERSTELLING

Motorvoertuigen

FORT DEN HAAKWEG, VROUWENPOLDER

Tussen Monnikendijk en Noorddijk



Meetlocatie

Fort den Haakweg

Vrouwenpolder

Tussen Monnikendijk en Noorddijk

Ri. 1 = Ri. Noord (Noorddijk)

Ri. 2 = Ri. Zuid (Monnikendijk)

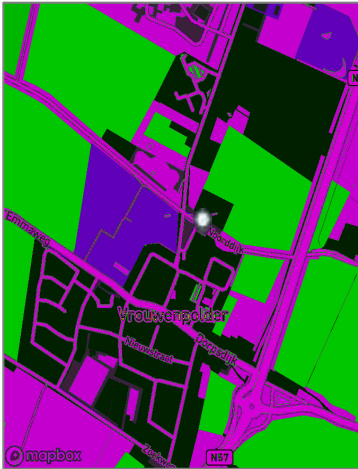
Meting

Meetperiode: 8 mei t/m 3 juni 2019

Methodiek: Telslangen (Meetel MC)

In opdracht van: gemeente Veere

Uitgevoerd door: Meetel



Voertuigclassificatie

Voertuigclassificatie op basis van ascombinaties

L = Licht verkeer (2 assen, asafstand < 3,7 m)

M = Middelzwaar verkeer (2 assen, asafstand > 3,7 m)

Z = Zwaar verkeer (3 of meer assen)

INTENSITEITEN

	Doorsnede				Ri. Noord		Ri. Zuid	
	Werkdag	Weekdag	Werkdag	Weekdag	Werkdag	Weekdag	Werkdag	Weekdag
Etmaal (0-24u)	2911	100%	2686	100%	1334	1218	1578	1468
Dag (7-19u)	2339	80,4%	2170	80,8%	1078	984	1262	1186
Avond (19-23u)	468	16,1%	412	15,3%	207	183	261	228
Nacht (23-7u)	104	3,6%	104	3,9%	49	51	55	54
Ochtendspits (7-9u)	345	11,9%	274	10,2%	101	82	244	192
Avondspits (16-18u)	584	20,1%	497	18,5%	321	264	263	232

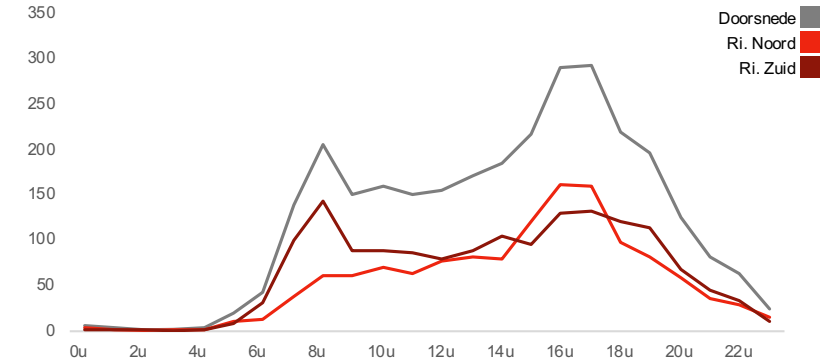
UURCIJFERS

	Doorsnede				Ri. Noord		Ri. Zuid	
	Werkdag	Weekdag	Werkdag	Weekdag	Werkdag	Weekdag	Werkdag	Weekdag
00:00 - 01:00	6	0,2%	11	0,4%	3	6	3	4
01:00 - 02:00	3	0,1%	8	0,3%	2	4	1	4
02:00 - 03:00	2	0,1%	4	0,2%	1	2	1	2
03:00 - 04:00	2	0,1%	3	0,1%	2	2	1	1
04:00 - 05:00	5	0,2%	4	0,2%	3	2	2	2
05:00 - 06:00	19	0,7%	15	0,6%	12	9	7	6
06:00 - 07:00	43	1,5%	34	1,3%	12	10	31	24
07:00 - 08:00	139	4,8%	106	3,9%	39	30	100	76
08:00 - 09:00	206	7,1%	168	6,3%	62	52	144	117
09:00 - 10:00	150	5,1%	150	5,6%	61	61	89	89
10:00 - 11:00	161	5,5%	164	6,1%	71	72	90	92
11:00 - 12:00	150	5,2%	167	6,2%	64	73	86	94
12:00 - 13:00	156	5,4%	166	6,2%	77	80	79	87
13:00 - 14:00	171	5,9%	179	6,7%	82	82	88	97
14:00 - 15:00	185	6,4%	185	6,9%	80	79	105	106
15:00 - 16:00	216	7,4%	196	7,3%	120	105	96	91
16:00 - 17:00	291	10,0%	249	9,3%	162	133	129	115
17:00 - 18:00	293	10,1%	248	9,2%	160	131	134	117
18:00 - 19:00	221	7,6%	193	7,2%	99	87	122	106
19:00 - 20:00	197	6,8%	172	6,4%	82	72	114	100
20:00 - 21:00	125	4,3%	111	4,1%	58	51	67	60
21:00 - 22:00	82	2,8%	72	2,7%	37	33	45	39
22:00 - 23:00	64	2,2%	56	2,1%	30	27	34	29
23:00 - 24:00	24	0,8%	25	0,9%	14	14	10	11

VOERTUIGVERDELING

	Doorsnede				Ri. Noord		Ri. Zuid	
	Werkdag	Weekdag	Werkdag	Weekdag	Werkdag	Weekdag	Werkdag	Weekdag
Licht (L)	2810	96,5%	2599	96,8%	97,0%	97,2%	96,1%	96,4%
Middelzwaar (M)	49	1,7%	41	1,5%	1,1%	1,0%	2,2%	1,9%
Zwaar (Z)	52	1,8%	47	1,7%	1,8%	1,8%	1,7%	1,7%

UURVERLOOP WERKDAG PER RIJRICHTING



ETMAALTOTALEN

	Aantal voertuigen
do 9-mei	2867
vr 10-mei	3238
za 11-mei	2746
zo 12-mei	1817
ma 13-mei	2685
di 14-mei	2770
wo 15-mei	2974
do 16-mei	1749
vr 17-mei	1443
za 18-mei	1021
zo 19-mei	776
ma 20-mei	1274
di 21-mei	2372
wo 22-mei	2882
do 23-mei	2978
vr 24-mei	2946
za 25-mei	2448
zo 26-mei	1718
ma 27-mei	2975
di 28-mei	3045
wo 29-mei	3216
do 30-mei	1707
vr 31-mei	2566
za 1-jun	2404
zo 2-jun	1611

SNELHEID

	Doorsnede	Ri. Noord	Ri. Zuid
Gem. snelheid	37	36	38
V85	47	45	48
< 20 km/u	4,3%	3,5%	4,9%
20 - 30 km/u	9,2%	10,1%	8,5%
30 - 40 km/u	48,2%	57,5%	40,5%
40 - 50 km/u	33,8%	27,1%	39,4%
50 - 60 km/u	4,3%	1,7%	6,4%
60 - 70 km/u	0,2%	0,1%	0,3%
70 - 80 km/u	0%	0%	0%
> 80 km/u	0%	0%	0%

VERKEERSTELLING

Motorvoertuigen

Meetlocatie

Prelaatweg

Aagtekerke

Tussen Krommeweg en Brouwerijweg

Ri. 1 = Ri. Noordoost (Brouwerijweg)

Ri. 2 = Ri. Zuidwest (Krommeweg)

Meting

Meetperiode: 14 mei t/m 29 mei 2019

Methodiek: Telslangen (Meetel MC)

In opdracht van: gemeente Veere

Uitgevoerd door: Meetel



Voertuigclassificatie

Voertuigclassificatie op basis van ascombinaties

L = Licht verkeer (2 assen, asafstand < 3,7 m)

M = Middelzwaar verkeer (2 assen, asafstand > 3,7 m)

Z = Zwaar verkeer (3 of meer assen)

PRELAATWEG, AAGTEKERKE

Tussen Krommeweg en Brouwerijweg



INTENSITEITEN

	Doorsnede				Ri. Noordoost		Ri. Zuidwest	
	Werkdag	Weekdag	Werkdag	Weekdag	Werkdag	Weekdag	Werkdag	Weekdag
Etmaal (0-24u)	6354	100%	5690	100%	3279	2918	3076	2772
Dag (7-19u)	5333	83,9%	4730	83,1%	2739	2421	2594	2308
Avond (19-23u)	712	11,2%	658	11,6%	353	325	358	333
Nacht (23-7u)	310	4,9%	303	5,3%	187	172	123	131
Ochtendspits (7-9u)	1011	15,9%	768	13,5%	638	480	373	287
Avondspits (16-18u)	1219	19,2%	1047	18,4%	559	483	660	564

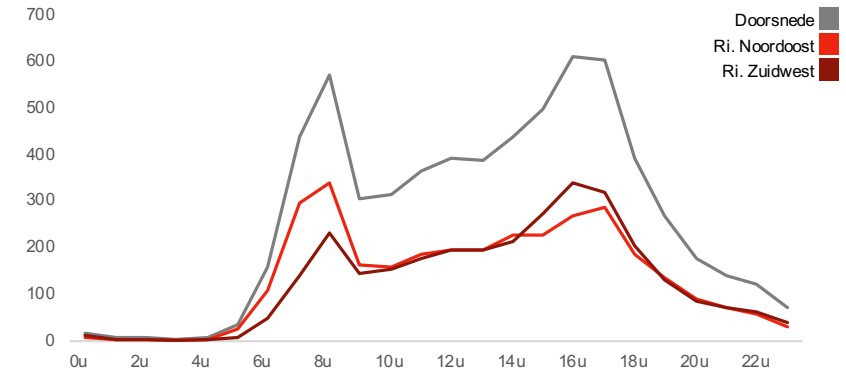
UURCIJFERS

Tijdsduur	Doorsnede				Ri. Noordoost		Ri. Zuidwest	
	Werkdag	Weekdag	Werkdag	Weekdag	Werkdag	Weekdag	Werkdag	Weekdag
00:00 - 01:00	19	0,3%	33	0,6%	8	16	11	18
01:00 - 02:00	8	0,1%	18	0,3%	3	7	5	11
02:00 - 03:00	6	0,1%	13	0,2%	3	6	3	7
03:00 - 04:00	4	0,1%	7	0,1%	2	3	2	3
04:00 - 05:00	6	0,1%	7	0,1%	3	3	3	4
05:00 - 06:00	36	0,6%	29	0,5%	26	21	10	8
06:00 - 07:00	159	2,5%	123	2,2%	110	83	49	40
07:00 - 08:00	438	6,9%	328	5,8%	298	221	140	107
08:00 - 09:00	573	9,0%	440	7,7%	340	259	233	180
09:00 - 10:00	308	4,8%	278	4,9%	162	152	146	126
10:00 - 11:00	315	5,0%	316	5,6%	162	165	154	151
11:00 - 12:00	365	5,7%	350	6,2%	186	177	179	173
12:00 - 13:00	392	6,2%	380	6,7%	194	186	198	193
13:00 - 14:00	390	6,1%	386	6,8%	196	193	194	193
14:00 - 15:00	440	6,9%	417	7,3%	228	212	213	205
15:00 - 16:00	500	7,9%	449	7,9%	227	210	273	239
16:00 - 17:00	612	9,6%	529	9,3%	271	239	341	290
17:00 - 18:00	607	9,6%	518	9,1%	287	243	320	275
18:00 - 19:00	392	6,2%	338	5,9%	188	162	204	176
19:00 - 20:00	268	4,2%	242	4,2%	134	122	134	120
20:00 - 21:00	176	2,8%	167	2,9%	89	83	87	84
21:00 - 22:00	143	2,2%	131	2,3%	70	64	72	67
22:00 - 23:00	125	2,0%	118	2,1%	60	56	65	62
23:00 - 24:00	72	1,1%	73	1,3%	32	33	40	40

VOERTUIGVERDELING

	Doorsnede				Ri. Noordoost		Ri. Zuidwest	
	Werkdag	Weekdag	Werkdag	Weekdag	Werkdag	Weekdag	Werkdag	Weekdag
Licht (L)	6090	95,8%	5466	96,1%	97,4%	97,7%	94,2%	94,3%
Middelzwaar (M)	80	1,3%	64	1,1%	1,9%	1,7%	0,6%	0,5%
Zwaar (Z)	184	2,9%	161	2,8%	0,7%	0,6%	5,3%	5,2%

UURVERLOOP WERKDAG PER RIJRICHTING



ETMAALTOTALEN

	Aantal voertuigen
wo 15-mei	6891
do 16-mei	6874
vr 17-mei	6743
za 18-mei	4975
zo 19-mei	3218
ma 20-mei	5759
di 21-mei	6382
wo 22-mei	5881
do 23-mei	6230
vr 24-mei	6402
za 25-mei	4753
zo 26-mei	3175
ma 27-mei	6017
di 28-mei	6332

SNELHEID

	Doorsnede	Ri. Noordoost	Ri. Zuidwest
Gem. snelheid	42	43	41
V85	49	49	48
< 20 km/u	0,1%	0,1%	0,2%
20 - 30 km/u	1,7%	1,1%	2,3%
30 - 40 km/u	33,1%	25%	41,7%
40 - 50 km/u	57,8%	63,6%	51,8%
50 - 60 km/u	6,8%	9,7%	3,8%
60 - 70 km/u	0,4%	0,6%	0,2%
70 - 80 km/u	0%	0%	0%
> 80 km/u	0%	0%	0%

VERKEERSTELLING

Motorvoertuigen

Meetlocatie

Roosjesweg
Aagtekerke
Tussen Bouwluststraat en Kalfhoeksepad
Ri. 1 = Ri. Noord (Kalfhoeksepad)
Ri. 2 = Ri. Zuid (Bouwluststraat)

Meting

Meetperiode: 16 mei t/m 31 mei 2019
Methodiek: Telslangen (Meetel MC)
In opdracht van: gemeente Veere
Uitgevoerd door: Meetel



Voertuigclassificatie

Voertuigclassificatie op basis van ascombinaties

L = Licht verkeer (2 assen, asafstand < 3,7 m)
M = Middelzwaar verkeer (2 assen, asafstand > 3,7 m)
Z = Zwaar verkeer (3 of meer assen)

ROOSJESWEG, AAGTEKERKE

Tussen Bouwluststraat en Kalfhoeksepad



INTENSITEITEN

	Doorsnede				Ri. Noord		Ri. Zuid	
	Werkdag	Weekdag	Werkdag	Weekdag	Werkdag	Weekdag	Werkdag	Weekdag
Etmaal (0-24u)	5111	100%	4605	100%	2680	2430	2430	2175
Dag (7-19u)	4353	85,2%	3892	84,5%	2275	2048	2079	1845
Avond (19-23u)	573	11,2%	526	11,4%	300	277	274	249
Nacht (23-7u)	184	3,6%	187	4,1%	106	106	78	81
Ochtendspits (7-9u)	804	15,7%	610	13,2%	541	408	263	202
Avondspits (16-18u)	1066	20,9%	907	19,7%	444	391	622	516

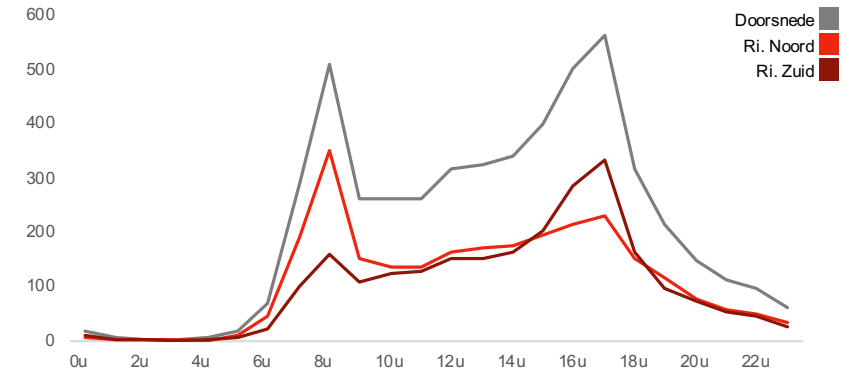
UURCIJFERS

	Doorsnede				Ri. Noord		Ri. Zuid	
	Werkdag	Weekdag	Werkdag	Weekdag	Werkdag	Weekdag	Werkdag	Weekdag
00:00 - 01:00	19	0,4%	27	0,6%	8	13	10	14
01:00 - 02:00	6	0,1%	13	0,3%	3	7	3	6
02:00 - 03:00	3	0,1%	7	0,2%	2	4	1	3
03:00 - 04:00	3	0,1%	4	0,1%	2	3	1	1
04:00 - 05:00	5	0,1%	6	0,1%	1	2	4	4
05:00 - 06:00	18	0,3%	14	0,3%	12	9	6	5
06:00 - 07:00	69	1,3%	55	1,2%	45	36	24	19
07:00 - 08:00	292	5,7%	219	4,8%	190	142	102	77
08:00 - 09:00	512	10,0%	391	8,5%	351	266	161	125
09:00 - 10:00	261	5,1%	235	5,1%	152	137	109	98
10:00 - 11:00	262	5,1%	259	5,6%	138	139	124	120
11:00 - 12:00	264	5,2%	266	5,8%	135	139	129	127
12:00 - 13:00	318	6,2%	314	6,8%	166	165	152	150
13:00 - 14:00	324	6,3%	326	7,1%	173	176	151	150
14:00 - 15:00	341	6,7%	329	7,1%	178	172	163	157
15:00 - 16:00	398	7,8%	369	8,0%	195	182	204	188
16:00 - 17:00	502	9,8%	435	9,5%	214	191	288	245
17:00 - 18:00	564	11,0%	472	10,2%	230	200	334	271
18:00 - 19:00	316	6,2%	277	6,0%	153	138	163	139
19:00 - 20:00	214	4,2%	195	4,2%	117	107	97	88
20:00 - 21:00	150	2,9%	139	3,0%	76	72	74	68
21:00 - 22:00	112	2,2%	102	2,2%	57	52	55	50
22:00 - 23:00	98	1,9%	90	1,9%	50	47	48	43
23:00 - 24:00	62	1,2%	61	1,3%	34	32	28	29

VOERTUIGVERDELING

	Doorsnede				Ri. Noord		Ri. Zuid	
	Werkdag	Weekdag	Werkdag	Weekdag	Werkdag	Weekdag	Werkdag	Weekdag
Licht (L)	4949	96,8%	4474	97,2%	96,5%	96,9%	97,2%	97,4%
Middelzwaar (M)	103	2,0%	82	1,8%	2,7%	2,4%	1,2%	1,1%
Zwaar (Z)	59	1,2%	49	1,1%	0,8%	0,7%	1,6%	1,5%

UURVERLOOP WERKDAG PER RIJRICHTING



ETMAALTOTALEN

	Aantal voertuigen
vr 17-mei	5354
za 18-mei	3985
zo 19-mei	2832
ma 20-mei	4807
di 21-mei	5063
wo 22-mei	4977
do 23-mei	5115
vr 24-mei	5156
za 25-mei	3879
zo 26-mei	2666
ma 27-mei	4918
di 28-mei	5244
wo 29-mei	5217
do 30-mei	5479

SNELHEID

	Doorsnede	Ri. Noord	Ri. Zuid
Gem. snelheid	48	49	47
V85	56	57	55
< 20 km/u	0,3%	0,3%	0,4%
20 - 30 km/u	0,8%	0,8%	0,9%
30 - 40 km/u	4,8%	4%	5,7%
40 - 50 km/u	61,7%	57,4%	66,5%
50 - 60 km/u	28,2%	32,7%	23,3%
60 - 70 km/u	3,2%	3,8%	2,6%
70 - 80 km/u	0,6%	0,7%	0,5%
> 80 km/u	0,2%	0,3%	0,2%

VERKEERSTELLING

Motorvoertuigen

Meetlocatie

Schelpweg

Domburg

Tussen Krommeweg en Beatrixstraat

Ri. 1 = Ri. Noordoost (Beatrixstraat)

Ri. 2 = Ri. Zuidwest (Krommeweg)

Meting

Meetperiode: 14 mei t/m 29 mei 2019

Methodiek: Telslangen (Meetel MC)

In opdracht van: gemeente Veere

Uitgevoerd door: Meetel



Voertuigclassificatie

Voertuigclassificatie op basis van ascombinaties

L = Licht verkeer (2 assen, asafstand < 3,7 m)

M = Middelzwaar verkeer (2 assen, asafstand > 3,7 m)

Z = Zwaar verkeer (3 of meer assen)

SCHELPWEG, DOMBURG

Tussen Krommeweg en Beatrixstraat



INTENSITEITEN

	Doorsnede		Ri. Noordoost		Ri. Zuidwest			
	Werkdag	Weekdag	Werkdag	Weekdag	Werkdag	Weekdag		
Etmaal (0-24u)	3460	100%	3227	100%	1752	1639	1708	1589
Dag (7-19u)	2781	80,4%	2601	80,6%	1443	1340	1338	1261
Avond (19-23u)	437	12,6%	408	12,7%	240	225	196	183
Nacht (23-7u)	242	7,0%	218	6,8%	68	73	174	145
Ochtendspits (7-9u)	541	15,6%	421	13,0%	172	140	369	282
Avondspits (16-18u)	675	19,5%	596	18,5%	456	390	219	206

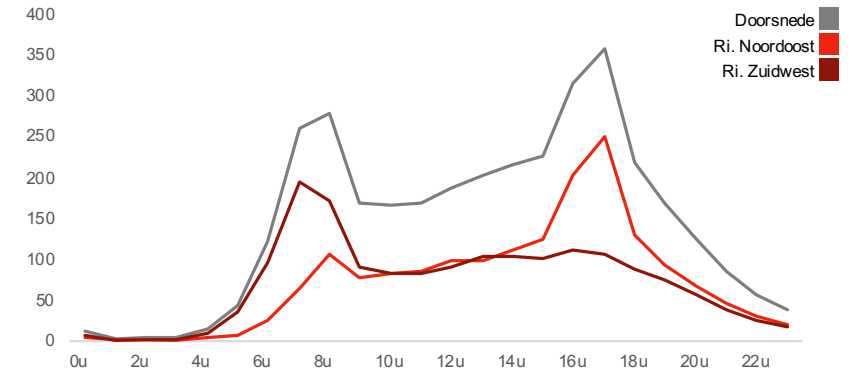
UURCIJFERS

Tijdsduur	Doorsnede		Ri. Noordoost		Ri. Zuidwest			
	Werkdag	Weekdag	Werkdag	Weekdag	Werkdag	Weekdag		
00:00 - 01:00	12	0,3%	21	0,7%	5	12	7	10
01:00 - 02:00	3	0,1%	10	0,3%	2	6	1	4
02:00 - 03:00	4	0,1%	6	0,2%	2	4	2	2
03:00 - 04:00	4	0,1%	5	0,2%	1	2	3	4
04:00 - 05:00	15	0,4%	12	0,4%	4	4	10	8
05:00 - 06:00	44	1,3%	34	1,0%	8	7	36	27
06:00 - 07:00	122	3,5%	93	2,9%	26	21	97	73
07:00 - 08:00	260	7,5%	198	6,1%	65	52	196	146
08:00 - 09:00	281	8,1%	223	6,9%	108	88	173	135
09:00 - 10:00	170	4,9%	160	5,0%	79	74	91	86
10:00 - 11:00	167	4,8%	174	5,4%	84	87	84	87
11:00 - 12:00	170	4,9%	179	5,5%	86	88	84	91
12:00 - 13:00	188	5,4%	206	6,4%	98	104	91	102
13:00 - 14:00	204	5,9%	216	6,7%	99	104	105	112
14:00 - 15:00	217	6,3%	230	7,1%	113	118	105	112
15:00 - 16:00	228	6,6%	224	6,9%	125	121	103	103
16:00 - 17:00	316	9,1%	285	8,8%	205	180	111	105
17:00 - 18:00	359	10,4%	311	9,6%	251	210	108	101
18:00 - 19:00	221	6,4%	196	6,1%	132	116	89	80
19:00 - 20:00	169	4,9%	157	4,9%	93	87	76	70
20:00 - 21:00	125	3,6%	115	3,6%	68	64	57	51
21:00 - 22:00	86	2,5%	81	2,5%	47	44	39	37
22:00 - 23:00	57	1,7%	55	1,7%	32	30	25	25
23:00 - 24:00	39	1,1%	36	1,1%	20	18	18	18

VOERTUIGVERDELING

	Doorsnede		Ri. Noordoost		Ri. Zuidwest			
	Werkdag	Weekdag	Werkdag	Weekdag	Werkdag	Weekdag		
Licht (L)	3301	95,4%	3092	95,8%	95,3%	95,8%	95,5%	95,9%
Middelzwaar (M)	83	2,4%	67	2,1%	2,2%	1,9%	2,6%	2,3%
Zwaar (Z)	76	2,2%	68	2,1%	2,5%	2,3%	1,9%	1,9%

UURVERLOOP WERKDAG PER RIJRICHTING



ETMAALTOTALEN

	Aantal voertuigen
wo 15-mei	3524
do 16-mei	3532
vr 17-mei	3654
za 18-mei	3035
zo 19-mei	2507
ma 20-mei	3099
di 21-mei	3480
wo 22-mei	3442
do 23-mei	3520
vr 24-mei	3631
za 25-mei	2666
zo 26-mei	2373
ma 27-mei	3339
di 28-mei	3425

SNELHEID

	Doorsnede	Ri. Noordoost	Ri. Zuidwest
Gem. snelheid	45	44	46
V85	56	54	57
< 20 km/u	3,1%	2,8%	3,5%
20 - 30 km/u	3,4%	3,2%	3,5%
30 - 40 km/u	15,3%	17,5%	13%
40 - 50 km/u	50,4%	55%	45,6%
50 - 60 km/u	22,6%	18,2%	27,1%
60 - 70 km/u	4,3%	2,6%	6,1%
70 - 80 km/u	0,7%	0,5%	0,9%
> 80 km/u	0,1%	0,1%	0,2%

VERKEERSTELLING

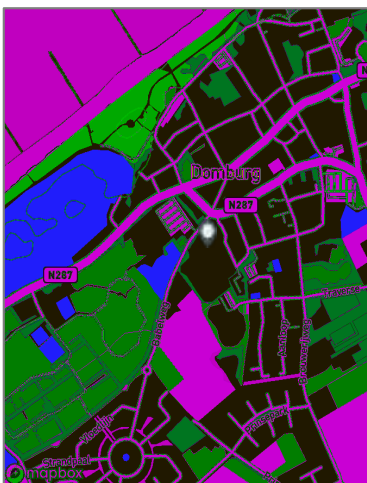
Motorvoertuigen

Meetlocatie

Babelweg
Domburg
Tussen Prinseweg en Schelpweg
Ri. 1 = Ri. Noordoost (Schelpweg)
Ri. 2 = Ri. Zuidwest (Prinseweg)

Meting

Meetperiode: 16 mei t/m 31 mei 2019
Methodiek: Telslangen (Meetel MC)
In opdracht van: gemeente Veere
Uitgevoerd door: Meetel



Voertuigclassificatie

Voertuigclassificatie op basis van ascombinaties

L = Licht verkeer (2 assen, asafstand < 3,7 m)
M = Middelzwaar verkeer (2 assen, asafstand > 3,7 m)
Z = Zwaar verkeer (3 of meer assen)

BABELWEG, DOMBURG

Tussen Prinseweg en Schelpweg



INTENSITEITEN

	Doorsnede				Ri. Noordoost		Ri. Zuidwest	
	Werkdag		Weekdag		Werkdag	Weekdag	Werkdag	Weekdag
Etmaal (0-24u)	829	100%	787	100%	437	413	392	374
Dag (7-19u)	665	80,2%	628	79,8%	347	325	318	303
Avond (19-23u)	131	15,8%	123	15,7%	73	69	58	54
Nacht (23-7u)	33	4,0%	36	4,6%	17	20	16	16
Ochtendspits (7-9u)	89	10,7%	70	8,9%	43	33	46	37
Avondspits (16-18u)	136	16,4%	127	16,1%	71	66	65	61

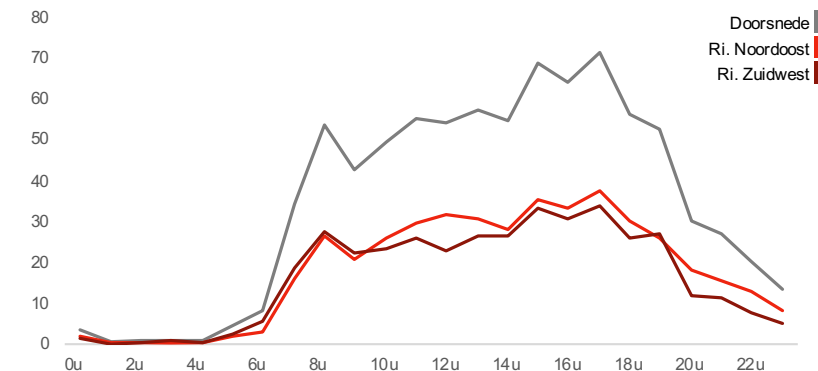
UURCIJFERS

	Doorsnede				Ri. Noordoost		Ri. Zuidwest	
	Werkdag		Weekdag		Werkdag	Weekdag	Werkdag	Weekdag
00:00 - 01:00	4	0,4%	6	0,8%	2	4	1	3
01:00 - 02:00	1	0,1%	3	0,3%	1	2	0	1
02:00 - 03:00	1	0,1%	2	0,3%	1	1	0	1
03:00 - 04:00	1	0,1%	1	0,2%	0	1	1	1
04:00 - 05:00	1	0,1%	1	0,1%	1	1	1	0
05:00 - 06:00	4	0,5%	4	0,4%	2	2	3	2
06:00 - 07:00	8	1,0%	6	0,8%	3	2	5	4
07:00 - 08:00	35	4,2%	27	3,4%	16	12	19	14
08:00 - 09:00	54	6,5%	43	5,5%	26	21	28	22
09:00 - 10:00	43	5,2%	40	5,0%	21	19	22	21
10:00 - 11:00	50	6,0%	48	6,0%	26	25	24	23
11:00 - 12:00	55	6,7%	53	6,7%	30	28	26	25
12:00 - 13:00	55	6,6%	54	6,9%	32	31	23	24
13:00 - 14:00	58	6,9%	58	7,3%	31	30	27	28
14:00 - 15:00	55	6,6%	58	7,3%	28	29	26	28
15:00 - 16:00	69	8,3%	67	8,6%	36	35	33	33
16:00 - 17:00	64	7,8%	63	8,0%	34	33	31	30
17:00 - 18:00	72	8,6%	64	8,2%	38	33	34	31
18:00 - 19:00	56	6,8%	54	6,8%	30	29	26	25
19:00 - 20:00	53	6,4%	48	6,1%	26	24	27	24
20:00 - 21:00	30	3,7%	30	3,9%	18	18	12	12
21:00 - 22:00	27	3,3%	25	3,2%	16	15	11	10
22:00 - 23:00	21	2,5%	20	2,5%	13	12	8	8
23:00 - 24:00	14	1,6%	13	1,6%	8	8	5	5

VOERTUIGVERDELING

	Doorsnede				Ri. Noordoost		Ri. Zuidwest	
	Werkdag		Weekdag		Werkdag	Weekdag	Werkdag	Weekdag
Licht (L)	784	94,6%	745	94,7%	93,5%	93,6%	95,8%	95,9%
Middelzwaar (M)	14	1,7%	11	1,4%	2,2%	1,8%	1,1%	1,1%
Zwaar (Z)	31	3,8%	30	3,8%	4,3%	4,7%	3,1%	3,0%

UURVERLOOP WERKDAG PER RIJRICHTING



ETMAALTOTALEN

	Aantal voertuigen
vr 17-mei	844
za 18-mei	829
zo 19-mei	590
ma 20-mei	740
di 21-mei	901
wo 22-mei	840
do 23-mei	863
vr 24-mei	824
za 25-mei	681
zo 26-mei	622
ma 27-mei	793
di 28-mei	817
wo 29-mei	835
do 30-mei	842

SNELHEID

	Doorsnede	Ri. Noordoost	Ri. Zuidwest
Gem. snelheid	33	32	34
V85	40	39	41
< 15 km/u	0,9%	1,2%	0,6%
15 - 20 km/u	3,3%	3,6%	3%
20 - 25 km/u	9,5%	10,5%	8,4%
25 - 30 km/u	20,3%	23%	17,3%
30 - 35 km/u	29,2%	29,8%	28,6%
35 - 40 km/u	22,5%	20,1%	25,2%
40 - 45 km/u	10,2%	8,5%	12%
> 45 km/u	4,1%	3,4%	4,9%

VERKEERSTELLING

Motorvoertuigen

Meetlocatie

Brouwerijweg

Domburg

Tussen Prinsepark en Traverse

Ri. 1 = Ri. Noord (Traverse)

Ri. 2 = Ri. Zuid (Prinsepark)

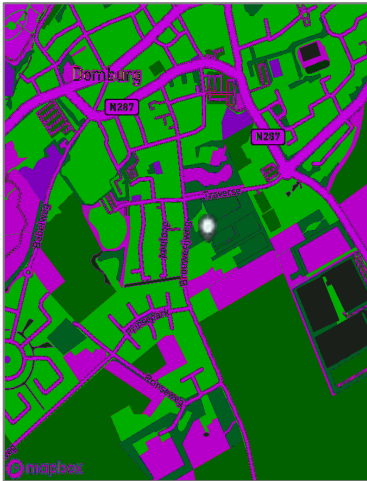
Meting

Meetperiode: 14 mei t/m 29 mei 2019

Methodiek: Telslangen (Meetel MC)

In opdracht van: gemeente Veere

Uitgevoerd door: Meetel



Voertuigclassificatie

Voertuigclassificatie op basis van ascombinaties

L = Licht verkeer (2 assen, asafstand < 3,7 m)

M = Middelzwaar verkeer (2 assen, asafstand > 3,7 m)

Z = Zwaar verkeer (3 of meer assen)

BROUWERIJWEG, DOMBURG

Tussen Prinsepark en Traverse



INTENSITEITEN

	Doorsnede		Ri. Noord		Ri. Zuid	
	Werkdag	Weekdag	Werkdag	Weekdag	Werkdag	Weekdag
Etmaal (0-24u)	1231	1180	679	643	552	537
Dag (7-19u)	957	927	545	519	412	408
Avond (19-23u)	195	180	90	83	105	97
Nacht (23-7u)	79	72	45	41	34	32
Ochtendspits (7-9u)	166	132	112	88	55	44
Avondspits (16-18u)	276	244	151	131	125	113

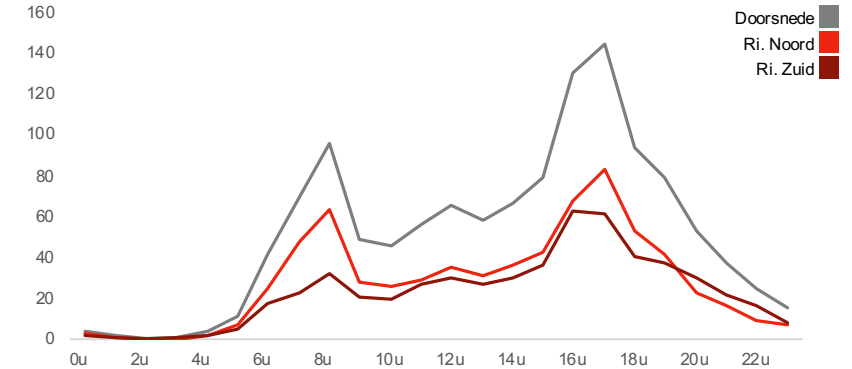
UURCIJFERS

Tijdslot	Doorsnede		Ri. Noord		Ri. Zuid	
	Werkdag	Weekdag	Werkdag	Weekdag	Werkdag	Weekdag
00:00 - 01:00	4	6	2	4	2	3
01:00 - 02:00	2	3	1	2	0	1
02:00 - 03:00	0	2	0	1	0	1
03:00 - 04:00	1	1	0	1	0	1
04:00 - 05:00	4	4	2	2	2	2
05:00 - 06:00	12	9	7	5	5	4
06:00 - 07:00	42	32	25	19	17	13
07:00 - 08:00	70	54	47	36	22	18
08:00 - 09:00	97	79	64	52	33	26
09:00 - 10:00	49	52	28	30	21	22
10:00 - 11:00	46	57	26	32	20	25
11:00 - 12:00	56	65	29	34	27	31
12:00 - 13:00	66	74	35	38	30	36
13:00 - 14:00	58	66	31	35	27	30
14:00 - 15:00	67	76	37	42	30	34
15:00 - 16:00	79	78	43	41	36	37
16:00 - 17:00	131	116	68	60	63	56
17:00 - 18:00	145	128	83	71	62	57
18:00 - 19:00	94	84	53	48	41	36
19:00 - 20:00	79	72	42	38	37	35
20:00 - 21:00	53	50	23	22	30	28
21:00 - 22:00	38	34	16	14	22	20
22:00 - 23:00	25	24	9	9	16	15
23:00 - 24:00	15	15	7	8	8	7

VOERTUIGVERDELING

	Doorsnede		Ri. Noord		Ri. Zuid	
	Werkdag	Weekdag	Werkdag	Weekdag	Werkdag	Weekdag
Licht (L)	1185	1141	95,6%	96,3%	97,0%	97,3%
Middelzwaar (M)	37	31	3,4%	2,9%	2,5%	2,2%
Zwaar (Z)	9	8	1,0%	0,8%	0,5%	0,6%

UURVERLOOP WERKDAG PER RIJRICHTING



ETMAALTOTALEN

	Aantal voertuigen
wo 15-mei	1329
do 16-mei	1324
vr 17-mei	1394
za 18-mei	1275
ma 20-mei	1169
di 21-mei	1219
wo 22-mei	1171
do 23-mei	1178
vr 24-mei	1180
za 25-mei	1162
zo 26-mei	788
ma 27-mei	1180
di 28-mei	1150

SNELHEID

	Doorsnede	Ri. Noord	Ri. Zuid
Gem. snelheid	33	34	33
V85	42	42	41
< 15 km/u	2,1%	1,8%	2,3%
15 - 20 km/u	4,4%	4,3%	4,7%
20 - 25 km/u	9,8%	9,4%	10,3%
25 - 30 km/u	18,3%	17,9%	18,8%
30 - 35 km/u	23,9%	23,6%	24,4%
35 - 40 km/u	22,4%	22,1%	22,8%
40 - 45 km/u	13%	13,8%	12%
> 45 km/u	6,1%	7,1%	4,9%

VERKEERSTELLING

Motorvoertuigen

Meetlocatie
 Roosjesweg
 Domburg
 Tussen Zandwegje en Traverse
 Ri. 1 = Ri. Noordwest (Traverse)
 Ri. 2 = Ri. Zuidoost (Zandwegje)

Meting
 Meetperiode: 14 mei t/m 29 mei 2019
 Methodiek: Telslangen (Meetel MC)
 In opdracht van: gemeente Veere
 Uitgevoerd door: Meetel



Voertuigclassificatie
 Voertuigclassificatie op basis van ascombinaties
 L = Licht verkeer (2 assen, asafstand < 3,7 m)
 M = Middelzwaar verkeer (2 assen, asafstand > 3,7 m)
 Z = Zwaar verkeer (3 of meer assen)

ROOSJESWEG, DOMBURG

Tussen Zandwegje en Traverse



INTENSITEITEN

	Doorsnede				Ri. Noordwest		Ri. Zuidoost	
	Werkdag	Weekdag	Werkdag	Weekdag	Werkdag	Weekdag	Werkdag	Weekdag
Etmaal (0-24u)	6665	100%	6187	100%	3204	2979	3461	3207
Dag (7-19u)	5449	81,8%	5041	81,5%	2617	2435	2832	2606
Avond (19-23u)	938	14,1%	883	14,3%	425	401	512	482
Nacht (23-7u)	279	4,2%	263	4,3%	162	144	117	119
Ochtendspits (7-9u)	795	11,9%	632	10,2%	468	369	326	263
Avondspits (16-18u)	1221	18,3%	1097	17,7%	521	477	700	620

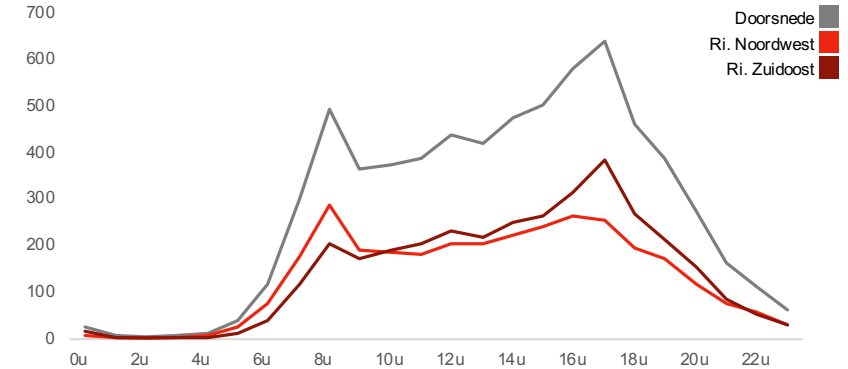
UURCIJFERS

	Doorsnede				Ri. Noordwest		Ri. Zuidoost	
	Werkdag	Weekdag	Werkdag	Weekdag	Werkdag	Weekdag	Werkdag	Weekdag
00:00 - 01:00	24	0,4%	31	0,5%	9	12	15	19
01:00 - 02:00	8	0,1%	16	0,3%	4	7	4	9
02:00 - 03:00	5	0,1%	11	0,2%	2	5	3	6
03:00 - 04:00	7	0,1%	11	0,2%	4	5	4	6
04:00 - 05:00	13	0,2%	12	0,2%	8	7	5	6
05:00 - 06:00	42	0,6%	33	0,5%	28	21	14	12
06:00 - 07:00	118	1,8%	90	1,5%	79	60	39	31
07:00 - 08:00	300	4,5%	232	3,8%	180	138	120	94
08:00 - 09:00	495	7,4%	400	6,5%	288	231	206	169
09:00 - 10:00	366	5,5%	341	5,5%	193	177	173	164
10:00 - 11:00	377	5,7%	380	6,1%	186	193	191	187
11:00 - 12:00	388	5,8%	389	6,3%	181	187	207	202
12:00 - 13:00	439	6,6%	437	7,1%	204	207	235	230
13:00 - 14:00	423	6,3%	424	6,9%	203	206	219	218
14:00 - 15:00	474	7,1%	458	7,4%	224	217	250	241
15:00 - 16:00	503	7,6%	469	7,6%	240	222	263	247
16:00 - 17:00	580	8,7%	528	8,5%	265	242	315	286
17:00 - 18:00	641	9,6%	569	9,2%	255	235	385	334
18:00 - 19:00	464	7,0%	413	6,7%	197	179	268	234
19:00 - 20:00	389	5,8%	362	5,9%	174	164	216	199
20:00 - 21:00	272	4,1%	249	4,0%	117	107	155	142
21:00 - 22:00	163	2,4%	160	2,6%	76	72	87	87
22:00 - 23:00	113	1,7%	112	1,8%	59	58	55	54
23:00 - 24:00	62	0,9%	59	1,0%	29	27	33	32

VOERTUIGVERDELING

	Doorsnede				Ri. Noordwest		Ri. Zuidoost	
	Werkdag	Weekdag	Werkdag	Weekdag	Werkdag	Weekdag	Werkdag	Weekdag
Licht (L)	6443	96,7%	6001	97,0%	96,6%	96,9%	96,7%	97,1%
Middelzwaar (M)	154	2,3%	127	2,0%	2,2%	2,0%	2,4%	2,1%
Zwaar (Z)	68	1,0%	59	1,0%	1,2%	1,1%	0,9%	0,8%

UURVERLOOP WERKDAG PER RIJRICHTING



ETMAALTOTALEN

	Aantal voertuigen
wo 15-mei	6319
do 16-mei	6552
vr 17-mei	7407
za 18-mei	6556
ma 20-mei	6171
di 21-mei	6444
wo 22-mei	6516
do 23-mei	6642
vr 24-mei	7279
za 25-mei	5586
zo 26-mei	3968
ma 27-mei	6621
di 28-mei	6840

SNELHEID

	Doorsnede	Ri. Noordwes	Ri. Zuidoost
Gem. snelheid	36	37	35
V85	46	47	45
< 20 km/u	4,7%	5,1%	4,2%
20 - 30 km/u	16,2%	15%	17,3%
30 - 40 km/u	46,2%	42,6%	49,4%
40 - 50 km/u	28,7%	31,8%	25,8%
50 - 60 km/u	3,9%	5%	2,8%
60 - 70 km/u	0,3%	0,4%	0,3%
70 - 80 km/u	0,1%	0,1%	0%
> 80 km/u	0%	0%	0%

VERKEERSTELLING

Motorvoertuigen

Meetlocatie
Roosjesweg
Domburg
Tussen Juffr van de Putteplein en Schuivlotstraat
Ri. 1 = Ri. Noord (Schuivlotstraat)
Ri. 2 = Ri. Zuid (Juffr van de Putteplein)

Meting
Meetperiode: 10 mei t/m 27 mei 2019
Methodiek: Telslangen (Meetel MC)
In opdracht van: gemeente Veere
Uitgevoerd door: Meetel



Voertuigclassificatie
Voertuigclassificatie op basis van ascombinaties
L = Licht verkeer (2 assen, asafstand < 3,7 m)
M = Middelzwaar verkeer (2 assen, asafstand > 3,7 m)
Z = Zwaar verkeer (3 of meer assen)

ROOSJESWEG, DOMBURG

Tussen Juffr van de Putteplein en Schuivlotstraat



INTENSITEITEN

	Doorsnede				Ri. Noord		Ri. Zuid	
	Werkdag	Weekdag	Werkdag	Weekdag	Werkdag	Weekdag	Werkdag	Weekdag
Etmaal (0-24u)	5510	100%	5209	100%	2297	2187	3213	3022
Dag (7-19u)	4484	81,4%	4238	81,4%	1882	1798	2602	2440
Avond (19-23u)	840	15,2%	787	15,1%	337	314	503	474
Nacht (23-7u)	186	3,4%	184	3,5%	77	75	108	109
Ochtendspits (7-9u)	433	7,9%	351	6,7%	227	184	206	167
Avondspits (16-18u)	1036	18,8%	939	18,0%	381	351	655	588

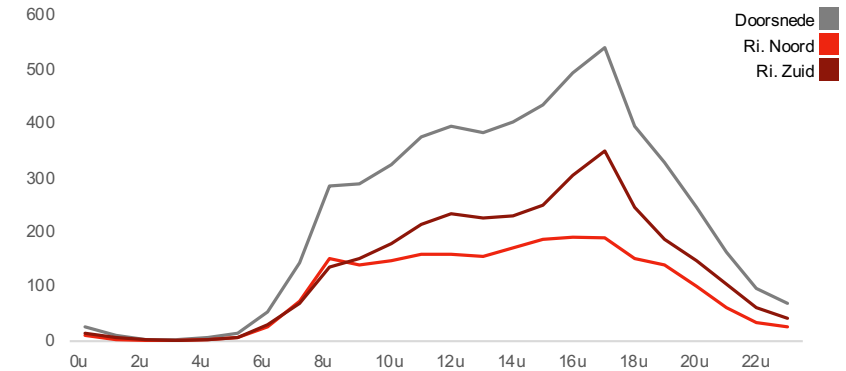
UURCIJFERS

	Doorsnede				Ri. Noord		Ri. Zuid	
	Werkdag	Weekdag	Werkdag	Weekdag	Werkdag	Weekdag	Werkdag	Weekdag
00:00 - 01:00	26	0,5%	31	0,6%	11	12	16	19
01:00 - 02:00	10	0,2%	16	0,3%	3	6	6	11
02:00 - 03:00	4	0,1%	7	0,1%	1	3	2	4
03:00 - 04:00	3	0,0%	3	0,1%	1	2	1	2
04:00 - 05:00	7	0,1%	7	0,1%	3	3	4	4
05:00 - 06:00	13	0,2%	11	0,2%	6	5	8	7
06:00 - 07:00	54	1,0%	44	0,8%	26	22	28	22
07:00 - 08:00	146	2,6%	112	2,2%	74	58	71	55
08:00 - 09:00	288	5,2%	239	4,6%	153	127	135	112
09:00 - 10:00	292	5,3%	276	5,3%	139	136	153	140
10:00 - 11:00	326	5,9%	322	6,2%	147	145	180	178
11:00 - 12:00	378	6,9%	373	7,2%	161	162	217	211
12:00 - 13:00	396	7,2%	394	7,6%	161	162	235	233
13:00 - 14:00	386	7,0%	387	7,4%	158	162	228	225
14:00 - 15:00	404	7,3%	409	7,9%	171	175	233	234
15:00 - 16:00	437	7,9%	425	8,2%	187	179	250	246
16:00 - 17:00	495	9,0%	452	8,7%	190	175	305	277
17:00 - 18:00	541	9,8%	487	9,4%	191	176	351	311
18:00 - 19:00	396	7,2%	361	6,9%	151	141	245	220
19:00 - 20:00	329	6,0%	307	5,9%	140	130	189	177
20:00 - 21:00	248	4,5%	230	4,4%	100	92	148	138
21:00 - 22:00	165	3,0%	155	3,0%	61	56	104	99
22:00 - 23:00	98	1,8%	95	1,8%	36	35	62	59
23:00 - 24:00	69	1,3%	64	1,2%	26	23	43	41

VOERTUIGVERDELING

	Doorsnede				Ri. Noord		Ri. Zuid	
	Werkdag	Weekdag	Werkdag	Weekdag	Werkdag	Weekdag	Werkdag	Weekdag
Licht (L)	5313	96,4%	5038	96,7%	96,2%	96,5%	96,6%	96,8%
Middelzwaar (M)	92	1,7%	72	1,4%	1,6%	1,3%	1,7%	1,4%
Zwaar (Z)	105	1,9%	100	1,9%	2,1%	2,1%	1,7%	1,8%

UURVERLOOP WERKDAG PER RIJRICHTING



ETMAALTOTALEN

	Aantal voertuigen
za 11-mei	5176
zo 12-mei	0
ma 13-mei	0
di 14-mei	0
wo 15-mei	5270
do 16-mei	5366
vr 17-mei	6013
za 18-mei	4959
zo 19-mei	4439
ma 20-mei	5266
di 21-mei	5545
wo 22-mei	5356
do 23-mei	5659
vr 24-mei	5911
za 25-mei	4783
zo 26-mei	3449

SNELHEID

	Doorsnede	Ri. Noord	Ri. Zuid
Gem. snelheid	28	27	28
V85	35	35	35
< 15 km/u	4,9%	5,4%	4,5%
15 - 20 km/u	10,4%	11,1%	9,8%
20 - 25 km/u	15,7%	17,4%	14,5%
25 - 30 km/u	27,6%	28,5%	27%
30 - 35 km/u	26,5%	24,3%	28,1%
35 - 40 km/u	11,4%	9,9%	12,5%
40 - 45 km/u	2,7%	2,6%	2,8%
> 45 km/u	0,8%	0,8%	0,8%

VERKEERSTELLING

Motorvoertuigen

N287, DOMBURG

Tussen Roosjesweg en Zuidstraat



Meetlocatie

N287

Domburg

Tussen Roosjesweg en Zuidstraat

Ri. 1 = Ri. Noordwest (Zuidstraat)

Ri. 2 = Ri. Zuidoost (Roosjesweg)

Meting

Meetperiode: 10 mei t/m 27 mei 2019

Methodiek: Telslangen (Meetel MC)

In opdracht van: gemeente Veere

Uitgevoerd door: Meetel



Voertuigclassificatie

Voertuigclassificatie op basis van ascombinaties

L = Licht verkeer (2 assen, asafstand < 3,7 m)

M = Middelzwaar verkeer (2 assen, asafstand > 3,7 m)

Z = Zwaar verkeer (3 of meer assen)

INTENSITEITEN

	Doorsnede		Ri. Noordwest		Ri. Zuidoost			
	Werkdag	Weekdag	Werkdag	Weekdag	Werkdag	Weekdag		
Etmaal (0-24u)	3699	100%	3510	100%	1861	1764	1838	1746
Dag (7-19u)	2999	81,1%	2834	80,8%	1515	1431	1484	1404
Avond (19-23u)	553	15,0%	526	15,0%	287	271	267	255
Nacht (23-7u)	147	4,0%	150	4,3%	59	62	88	87
Ochtendspits (7-9u)	369	10,0%	298	8,5%	134	111	235	187
Avondspits (16-18u)	638	17,3%	588	16,7%	353	323	286	264

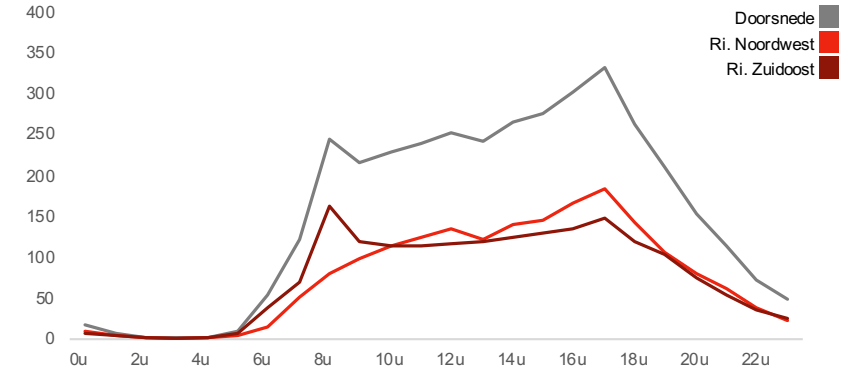
UURCIJFERS

	Doorsnede		Ri. Noordwest		Ri. Zuidoost			
	Werkdag	Weekdag	Werkdag	Weekdag	Werkdag	Weekdag		
00:00 - 01:00	18	0,5%	25	0,7%	9	13	8	12
01:00 - 02:00	8	0,2%	14	0,4%	4	6	4	8
02:00 - 03:00	2	0,1%	6	0,2%	1	3	1	3
03:00 - 04:00	2	0,0%	3	0,1%	1	1	1	2
04:00 - 05:00	3	0,1%	3	0,1%	1	1	2	2
05:00 - 06:00	11	0,3%	9	0,3%	5	4	6	5
06:00 - 07:00	54	1,5%	42	1,2%	15	12	38	30
07:00 - 08:00	124	3,3%	96	2,7%	53	41	71	55
08:00 - 09:00	245	6,6%	203	5,8%	82	71	164	132
09:00 - 10:00	218	5,9%	202	5,8%	98	90	120	112
10:00 - 11:00	229	6,2%	226	6,4%	115	113	114	113
11:00 - 12:00	240	6,5%	240	6,8%	126	124	114	116
12:00 - 13:00	254	6,9%	253	7,2%	136	132	118	120
13:00 - 14:00	244	6,6%	250	7,1%	123	126	121	124
14:00 - 15:00	266	7,2%	271	7,7%	141	142	126	129
15:00 - 16:00	277	7,5%	268	7,6%	146	141	131	127
16:00 - 17:00	304	8,2%	285	8,1%	168	156	137	129
17:00 - 18:00	334	9,0%	302	8,6%	185	167	149	135
18:00 - 19:00	264	7,1%	239	6,8%	144	127	120	111
19:00 - 20:00	212	5,7%	199	5,7%	108	102	104	97
20:00 - 21:00	154	4,1%	143	4,1%	79	74	74	70
21:00 - 22:00	115	3,1%	113	3,2%	62	59	54	54
22:00 - 23:00	73	2,0%	70	2,0%	38	36	35	34
23:00 - 24:00	50	1,3%	48	1,4%	23	22	27	25

VOERTUIGVERDELING

	Doorsnede		Ri. Noordwest		Ri. Zuidoost			
	Werkdag	Weekdag	Werkdag	Weekdag	Werkdag	Weekdag		
Licht (L)	3588	97,0%	3422	97,5%	96,4%	97,0%	97,6%	98,0%
Middelzwaar (M)	80	2,2%	62	1,8%	2,6%	2,1%	1,7%	1,4%
Zwaar (Z)	31	0,8%	26	0,8%	1,0%	0,9%	0,7%	0,6%

UURVERLOOP WERKDAG PER RIJRICHTING



ETMAALTOTALEN

	Aantal voertuigen
za 11-mei	3530
zo 12-mei	2458
ma 13-mei	2882
di 14-mei	3384
wo 15-mei	3890
do 16-mei	3850
vr 17-mei	4069
za 18-mei	3328
zo 19-mei	2768
ma 20-mei	3372
di 21-mei	3649
wo 22-mei	3953
do 23-mei	3764
vr 24-mei	4128
za 25-mei	3522
zo 26-mei	2615

SNELHEID

	Doorsnede	Ri. Noordwest	Ri. Zuidoost
Gem. snelheid	30	30	30
V85	37	37	38
< 15 km/u	2,4%	2,2%	2,6%
15 - 20 km/u	7%	6,6%	7,5%
20 - 25 km/u	14,1%	13,9%	14,3%
25 - 30 km/u	24,9%	26,6%	23,1%
30 - 35 km/u	28,6%	29,7%	27,6%
35 - 40 km/u	16%	15,2%	16,8%
40 - 45 km/u	5,2%	4,4%	6%
> 45 km/u	1,8%	1,4%	2,1%

VERKEERSTELLING

Motorvoertuigen

N287, DOMBURG

Tussen Noordstraat en Badstraat



Meetlocatie

N287

Domburg

Tussen Noordstraat en Badstraat

Ri. 1 = Ri. Oost (Badstraat)

Ri. 2 = Ri. West (Noordstraat)


Meting

Meetperiode: 11 mei t/m 27 mei 2019

Methodiek: Telslangen (Meetel MC)

In opdracht van: gemeente Veere

Uitgevoerd door: Meetel



Voertuigclassificatie

Voertuigclassificatie op basis van ascombinaties

L = Licht verkeer (2 assen, asafstand < 3,7 m)

M = Middelzwaar verkeer (2 assen, asafstand > 3,7 m)

Z = Zwaar verkeer (3 of meer assen)

INTENSITEITEN

	Doorsnede		Ri. Oost		Ri. West			
	Werkdag	Weekdag	Werkdag	Weekdag	Werkdag	Weekdag		
Etmaal (0-24u)	1316	100%	1224	100%	355	333	961	891
Dag (7-19u)	1097	83,3%	1014	82,9%	290	269	806	745
Avond (19-23u)	171	13,0%	160	13,1%	55	51	116	109
Nacht (23-7u)	49	3,7%	50	4,1%	10	13	39	37
Ochtendspits (7-9u)	171	13,0%	135	11,0%	38	31	133	104
Avondspits (16-18u)	223	16,9%	197	16,1%	64	58	159	140

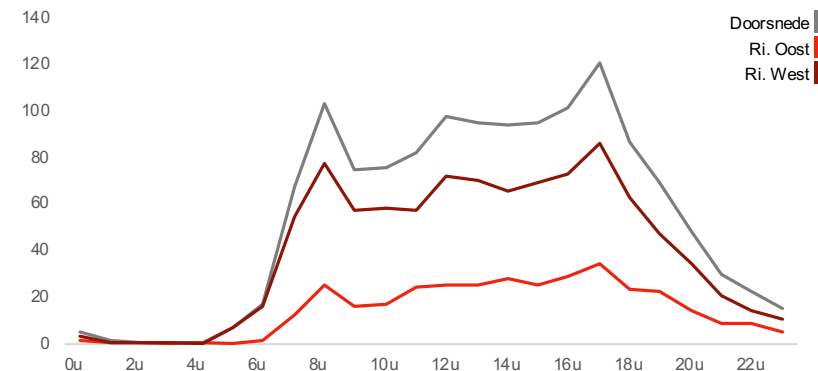
UURCIJFERS

Tijd	Doorsnede		Ri. Oost		Ri. West			
	Werkdag	Weekdag	Werkdag	Weekdag	Werkdag	Weekdag		
00:00 - 01:00	6	0,4%	7	0,6%	2	3	4	4
01:00 - 02:00	2	0,1%	4	0,3%	1	1	1	2
02:00 - 03:00	1	0,1%	2	0,2%	0	1	0	1
03:00 - 04:00	1	0,0%	1	0,1%	0	1	0	0
04:00 - 05:00	1	0,0%	1	0,1%	0	1	0	1
05:00 - 06:00	7	0,5%	6	0,5%	0	0	7	5
06:00 - 07:00	17	1,3%	14	1,2%	1	1	16	13
07:00 - 08:00	68	5,1%	51	4,2%	13	10	55	41
08:00 - 09:00	103	7,8%	83	6,8%	25	21	78	63
09:00 - 10:00	75	5,7%	71	5,8%	17	15	58	56
10:00 - 11:00	76	5,7%	77	6,3%	18	19	58	58
11:00 - 12:00	83	6,3%	85	6,9%	25	25	58	60
12:00 - 13:00	98	7,5%	95	7,7%	26	25	73	70
13:00 - 14:00	96	7,3%	95	7,7%	26	25	70	70
14:00 - 15:00	94	7,1%	92	7,5%	28	26	66	66
15:00 - 16:00	95	7,2%	92	7,6%	26	26	70	67
16:00 - 17:00	102	7,8%	93	7,6%	29	27	73	66
17:00 - 18:00	121	9,2%	104	8,5%	35	31	86	73
18:00 - 19:00	87	6,6%	75	6,2%	24	21	63	55
19:00 - 20:00	70	5,3%	64	5,2%	23	21	47	43
20:00 - 21:00	48	3,7%	45	3,7%	14	14	34	31
21:00 - 22:00	30	2,3%	30	2,4%	9	9	21	21
22:00 - 23:00	23	1,7%	22	1,8%	9	8	14	14
23:00 - 24:00	15	1,2%	15	1,2%	5	5	10	10

VOERTUIGVERDELING

	Doorsnede		Ri. Oost		Ri. West			
	Werkdag	Weekdag	Werkdag	Weekdag	Werkdag	Weekdag		
Licht (L)	1284	97,5%	1198	97,8%	97,4%	97,8%	97,6%	97,9%
Middelzwaar (M)	24	1,8%	19	1,6%	1,9%	1,6%	1,8%	1,6%
Zwaar (Z)	8	0,6%	7	0,6%	0,7%	0,6%	0,6%	0,5%

UURVERLOOP WERKDAG PER RIJRICHTING



ETMAALTOTALEN

Datum	Aantal voertuigen
zo 12-mei	748
ma 13-mei	1255
di 14-mei	1203
wo 15-mei	1286
do 16-mei	1252
vr 17-mei	1384
za 18-mei	1164
zo 19-mei	2182
ma 20-mei	1389
di 21-mei	1300
wo 22-mei	1401
do 23-mei	1323
vr 24-mei	1414
za 25-mei	1222
zo 26-mei	779

SNELHEID

	Doorsnede	Ri. Oost	Ri. West
Gem. snelheid	30	29	31
V85	37	35	37
< 15 km/u	1,1%	1,5%	1%
15 - 20 km/u	3,3%	4,8%	2,7%
20 - 25 km/u	11,7%	14,2%	10,8%
25 - 30 km/u	30,8%	34,1%	29,5%
30 - 35 km/u	32,1%	30,2%	32,8%
35 - 40 km/u	15,6%	11,7%	17,1%
40 - 45 km/u	4,2%	2,7%	4,8%
> 45 km/u	1,1%	0,6%	1,3%

VERKEERSTELLING

Motorvoertuigen


DR J GEORGE MEZGERWEG, DOMBURG

Tussen JW Schuurmanstraat en Domburgseweg



Meetlocatie
 Dr J George Mezgerweg
 Domburg
 Tussen JW Schuurmanstraat en Domburgseweg
 Ri. 1 = Ri. Noord (Domburgseweg)
 Ri. 2 = Ri. Zuid (JW Schuurmanstraat)

Meting
 Meetperiode: 16 mei t/m 31 mei 2019
 Methodiek: Telslangen (Meetel MC)
 In opdracht van: gemeente Veere
 Uitgevoerd door: Meetel



Voertuigclassificatie
 Voertuigclassificatie op basis van ascombinaties
 L = Licht verkeer (2 assen, asafstand < 3,7 m)
 M = Middelzwaar verkeer (2 assen, asafstand > 3,7 m)
 Z = Zwaar verkeer (3 of meer assen)

INTENSITEITEN

	Doorsnede				Ri. Noord		Ri. Zuid	
	Werkdag	Weekdag	Werkdag	Weekdag	Werkdag	Weekdag	Werkdag	Weekdag
Etmaal (0-24u)	2957	100%	2799	100%	1552	1469	1405	1330
Dag (7-19u)	2454	83,0%	2320	82,9%	1280	1210	1174	1111
Avond (19-23u)	399	13,5%	363	13,0%	218	199	181	164
Nacht (23-7u)	105	3,5%	115	4,1%	54	61	51	55
Ochtendspits (7-9u)	294	9,9%	240	8,6%	139	115	155	125
Avondspits (16-18u)	509	17,2%	465	16,6%	287	259	222	205

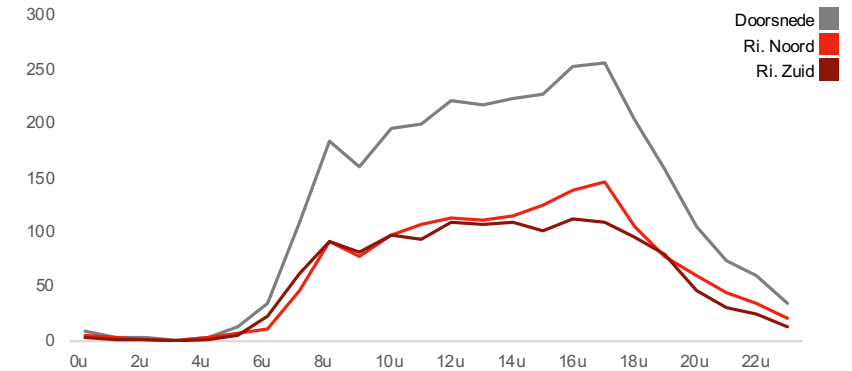
UURCIJFERS

Tijdsduur	Doorsnede				Ri. Noord		Ri. Zuid	
	Werkdag	Weekdag	Werkdag	Weekdag	Werkdag	Weekdag	Werkdag	Weekdag
00:00 - 01:00	10	0,3%	16	0,6%	6	10	3	7
01:00 - 02:00	4	0,1%	9	0,3%	3	6	2	3
02:00 - 03:00	2	0,1%	5	0,2%	1	3	1	3
03:00 - 04:00	1	0,0%	3	0,1%	1	2	0	2
04:00 - 05:00	4	0,1%	4	0,2%	3	3	2	2
05:00 - 06:00	13	0,4%	11	0,4%	8	6	6	5
06:00 - 07:00	35	1,2%	29	1,0%	12	10	23	19
07:00 - 08:00	110	3,7%	87	3,1%	47	38	63	49
08:00 - 09:00	184	6,2%	153	5,5%	92	77	92	76
09:00 - 10:00	160	5,4%	150	5,4%	79	73	82	77
10:00 - 11:00	196	6,6%	196	7,0%	98	99	98	97
11:00 - 12:00	201	6,8%	203	7,3%	107	107	93	97
12:00 - 13:00	222	7,5%	223	8,0%	113	115	109	109
13:00 - 14:00	218	7,4%	220	7,8%	111	112	107	107
14:00 - 15:00	224	7,6%	224	8,0%	116	115	109	109
15:00 - 16:00	228	7,7%	221	7,9%	126	121	102	100
16:00 - 17:00	252	8,5%	233	8,3%	140	130	113	103
17:00 - 18:00	257	8,7%	231	8,3%	147	130	110	102
18:00 - 19:00	203	6,9%	179	6,4%	106	94	97	85
19:00 - 20:00	158	5,3%	140	5,0%	78	71	80	70
20:00 - 21:00	106	3,6%	97	3,5%	60	55	46	42
21:00 - 22:00	75	2,5%	70	2,5%	44	41	30	29
22:00 - 23:00	60	2,0%	56	2,0%	35	33	25	23
23:00 - 24:00	36	1,2%	37	1,3%	22	21	14	16

VOERTUIGVERDELING

	Doorsnede				Ri. Noord		Ri. Zuid	
	Werkdag	Weekdag	Werkdag	Weekdag	Werkdag	Weekdag	Werkdag	Weekdag
Licht (L)	2930	99,1%	2777	99,2%	98,9%	99,1%	99,2%	99,3%
Middelzwaar (M)	21	0,7%	16	0,6%	0,8%	0,6%	0,6%	0,5%
Zwaar (Z)	7	0,2%	5	0,2%	0,3%	0,2%	0,1%	0,1%

UURVERLOOP WERKDAG PER RIJRICHTING



ETMAALTOTALEN

	Aantal voertuigen
vr 17-mei	3323
za 18-mei	3078
zo 19-mei	1751
ma 20-mei	2482
di 21-mei	2887
wo 22-mei	2934
do 23-mei	3112
vr 24-mei	3163
za 25-mei	3000
zo 26-mei	1786
ma 27-mei	2487
di 28-mei	2993
wo 29-mei	3061
do 30-mei	3134

SNELHEID

	Doorsnede	Ri. Noord	Ri. Zuid
Gem. snelheid	14	13	15
V85	20	19	21
< 15 km/u	40,3%	46,4%	33,6%
15 - 20 km/u	46,8%	44%	49,8%
20 - 25 km/u	11,2%	8,5%	14,2%
25 - 30 km/u	1,5%	1%	2,1%
30 - 35 km/u	0,2%	0,1%	0,3%
35 - 40 km/u	0%	0%	0%
40 - 45 km/u	0%	0%	0%
> 45 km/u	0%	0%	0,1%

VERKEERSTELLING

Motorvoertuigen

DOMBURGSEWEG, DOMBURG

Tussen Zuiverseweg en Veldzigt




Meetlocatie

Domburgseweg
Domburg
Tussen Zuiverseweg en Veldzigt
Ri. 1 = Ri. Noordoost (Veldzigt)
Ri. 2 = Ri. Zuidwest (Zuiverseweg)

Meting

Meetperiode: 8 mei t/m 3 juni 2019
Methodiek: Telslangen (Meetel MC)
In opdracht van: gemeente Veere
Uitgevoerd door: Meetel



Voertuigclassificatie

Voertuigclassificatie op basis van ascombinaties
L = Licht verkeer (2 assen, asafstand < 3,7 m)
M = Middelzwaar verkeer (2 assen, asafstand > 3,7 m)
Z = Zwaar verkeer (3 of meer assen)

INTENSITEITEN

	Doorsnede				Ri. Noordoost		Ri. Zuidwest	
	Werkdag	Weekdag	Werkdag	Weekdag	Werkdag	Weekdag	Werkdag	Weekdag
Etmaal (0-24u)	4723	100%	4323	100%	2408	2199	2315	2124
Dag (7-19u)	3844	81,4%	3503	81,0%	1986	1797	1858	1706
Avond (19-23u)	557	11,8%	531	12,3%	302	286	255	245
Nacht (23-7u)	322	6,8%	289	6,7%	120	116	202	173
Ochtendspits (7-9u)	712	15,1%	563	13,0%	313	248	400	315
Avondspits (16-18u)	904	19,2%	774	17,9%	526	441	379	332

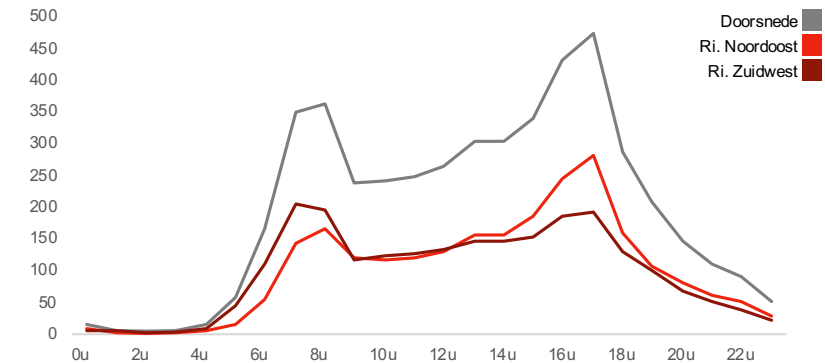
UURCIJFERS

	Doorsnede				Ri. Noordoost		Ri. Zuidwest	
	Werkdag	Weekdag	Werkdag	Weekdag	Werkdag	Weekdag	Werkdag	Weekdag
00:00 - 01:00	16	0,3%	23	0,5%	9	13	7	10
01:00 - 02:00	7	0,1%	13	0,3%	3	6	4	7
02:00 - 03:00	5	0,1%	7	0,2%	1	3	4	4
03:00 - 04:00	5	0,1%	7	0,2%	2	3	3	4
04:00 - 05:00	14	0,3%	12	0,3%	5	4	9	7
05:00 - 06:00	58	1,2%	45	1,1%	14	11	44	34
06:00 - 07:00	166	3,5%	130	3,0%	56	45	110	85
07:00 - 08:00	350	7,4%	268	6,2%	145	111	205	156
08:00 - 09:00	362	7,7%	295	6,8%	168	137	194	158
09:00 - 10:00	238	5,0%	226	5,2%	121	114	117	112
10:00 - 11:00	242	5,1%	247	5,7%	118	120	124	126
11:00 - 12:00	247	5,2%	252	5,8%	121	123	126	129
12:00 - 13:00	264	5,6%	265	6,1%	131	132	133	132
13:00 - 14:00	303	6,4%	298	6,9%	155	151	148	147
14:00 - 15:00	303	6,4%	304	7,0%	155	154	148	150
15:00 - 16:00	340	7,2%	320	7,4%	187	173	154	146
16:00 - 17:00	430	9,1%	376	8,7%	244	210	186	166
17:00 - 18:00	474	10,0%	398	9,2%	282	231	192	166
18:00 - 19:00	289	6,1%	255	5,9%	159	138	130	116
19:00 - 20:00	208	4,4%	193	4,5%	109	100	100	93
20:00 - 21:00	147	3,1%	143	3,3%	80	77	67	66
21:00 - 22:00	112	2,4%	108	2,5%	62	60	50	49
22:00 - 23:00	90	1,9%	86	2,0%	52	49	38	37
23:00 - 24:00	51	1,1%	52	1,2%	30	30	21	22

VOERTUIGVERDELING

	Doorsnede				Ri. Noordoost		Ri. Zuidwest	
	Werkdag	Weekdag	Werkdag	Weekdag	Werkdag	Weekdag	Werkdag	Weekdag
Licht (L)	4419	93,6%	4070	94,1%	93,5%	94,0%	93,6%	94,2%
Middelzwaar (M)	135	2,8%	109	2,5%	2,8%	2,5%	2,8%	2,5%
Zwaar (Z)	169	3,6%	145	3,3%	3,6%	3,4%	3,5%	3,3%

UURVERLOOP WERKDAG PER RIJRICHTING



ETMAALTOTALEN

	Aantal voertuigen
do 9-mei	4565
vr 10-mei	4814
za 11-mei	3761
zo 12-mei	2774
ma 13-mei	4604
di 14-mei	4596
wo 15-mei	4756
do 16-mei	4811
vr 17-mei	5023
za 18-mei	3926
zo 19-mei	2767
ma 20-mei	4383
di 21-mei	4504
wo 22-mei	4836
do 23-mei	4859
vr 24-mei	5000
za 25-mei	3798
zo 26-mei	3095
ma 27-mei	4597
di 28-mei	4663
wo 29-mei	5241
do 30-mei	2891
vr 31-mei	4452
za 1-jun	3726
zo 2-jun	2745

SNELHEID

	Doorsnede	Ri. Noordoost	Ri. Zuidwest
Gem. snelheid	46	47	45
V85	55	56	53
< 20 km/u	0,8%	0,8%	0,8%
20 - 30 km/u	1,7%	1,5%	1,9%
30 - 40 km/u	14,7%	11,3%	18,2%
40 - 50 km/u	55,5%	53,3%	57,7%
50 - 60 km/u	24,5%	30%	18,8%
60 - 70 km/u	2,6%	2,9%	2,4%
70 - 80 km/u	0,3%	0,2%	0,3%
> 80 km/u	0%	0%	0%

VERKEERSTELLING

Motorvoertuigen

Meetlocatie

Zuiverseweg
 Domburg
 Tussen Bijenkot s Weg en J de Casembrootplein
 Ri. 1 = Ri. Noordwest (J de Casembrootplein)
 Ri. 2 = Ri. Zuidoost (Bijenkot s Weg)

Meting

Meetperiode: 10 mei t/m 27 mei 2019
 Methodiek: Telslangen (Meetel MC)
 In opdracht van: gemeente Veere
 Uitgevoerd door: Meetel



Voertuigclassificatie

Voertuigclassificatie op basis van ascombinaties

- L = Licht verkeer (2 assen, asafstand < 3,7 m)
- M = Middelzwaar verkeer (2 assen, asafstand > 3,7 m)
- Z = Zwaar verkeer (3 of meer assen)

ZUIVERSEWEG, DOMBURG

Tussen Bijenkot s Weg en J de Casembrootplein



INTENSITEITEN

	Doorsnede		Ri. Noordwest		Ri. Zuidoost			
	Werkdag	Weekdag	Werkdag	Weekdag	Werkdag	Weekdag		
Etmaal (0-24u)	831	100%	768	100%	815	753	16	15
Dag (7-19u)	663	79,8%	607	79,0%	651	595	13	12
Avond (19-23u)	141	16,9%	133	17,2%	138	130	2	2
Nacht (23-7u)	27	3,2%	28	3,7%	26	28	1	1
Ochtendspits (7-9u)	48	5,7%	40	5,2%	46	39	2	2
Avondspits (16-18u)	152	18,3%	139	18,0%	149	136	3	3

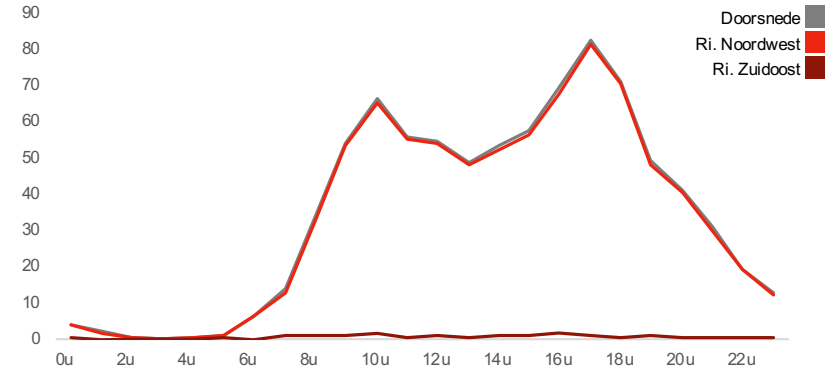
UURCIJFERS

	Doorsnede		Ri. Noordwest		Ri. Zuidoost			
	Werkdag	Weekdag	Werkdag	Weekdag	Werkdag	Weekdag		
00:00 - 01:00	4	0,5%	6	0,8%	4	6	0	0
01:00 - 02:00	2	0,2%	3	0,4%	2	3	0	0
02:00 - 03:00	0	0,1%	1	0,1%	0	1	0	0
03:00 - 04:00	0	0,0%	0	0,0%	0	0	0	0
04:00 - 05:00	0	0,0%	0	0,0%	0	0	0	0
05:00 - 06:00	1	0,1%	1	0,1%	1	1	0	0
06:00 - 07:00	6	0,7%	5	0,6%	6	5	0	0
07:00 - 08:00	14	1,7%	12	1,5%	13	11	1	1
08:00 - 09:00	34	4,1%	29	3,7%	33	28	1	1
09:00 - 10:00	54	6,5%	47	6,1%	53	46	1	1
10:00 - 11:00	67	8,0%	58	7,6%	65	57	2	1
11:00 - 12:00	56	6,7%	53	7,0%	56	53	1	1
12:00 - 13:00	55	6,6%	51	6,6%	54	50	1	1
13:00 - 14:00	49	5,9%	49	6,4%	48	48	1	1
14:00 - 15:00	53	6,4%	52	6,8%	52	51	1	1
15:00 - 16:00	58	7,0%	54	7,0%	57	52	1	1
16:00 - 17:00	69	8,3%	64	8,3%	68	62	2	2
17:00 - 18:00	83	10,0%	75	9,7%	82	74	1	1
18:00 - 19:00	71	8,6%	64	8,4%	71	64	1	1
19:00 - 20:00	49	5,9%	49	6,3%	48	48	1	1
20:00 - 21:00	41	5,0%	37	4,8%	41	36	1	1
21:00 - 22:00	31	3,7%	29	3,8%	30	29	1	1
22:00 - 23:00	19	2,3%	18	2,3%	19	17	0	0
23:00 - 24:00	13	1,5%	12	1,6%	12	12	0	0

VOERTUIGVERDELING

	Doorsnede		Ri. Noordwest		Ri. Zuidoost			
	Werkdag	Weekdag	Werkdag	Weekdag	Werkdag	Weekdag		
Licht (L)	805	96,9%	748	97,4%	96,9%	97,4%	99,2%	98,8%
Middelzwaar (M)	19	2,3%	15	1,9%	2,3%	2,0%	0,8%	1,2%
Zwaar (Z)	7	0,8%	5	0,7%	0,8%	0,7%	0,0%	0,0%

UURVERLOOP WERKDAG PER RIJRICHTING



ETMAALTOTALEN

	Aantal voertuigen
za 11-mei	622
zo 12-mei	548
ma 13-mei	1756
di 14-mei	665
wo 15-mei	806
do 16-mei	838
vr 17-mei	827
za 18-mei	767
zo 19-mei	785
ma 20-mei	1952
di 21-mei	1197
wo 22-mei	886
do 23-mei	819
vr 24-mei	870
za 25-mei	630
zo 26-mei	495

SNELHEID

	Doorsnede	Ri. Noordwes	Ri. Zuidoost
Gem. snelheid	25	25	14
V85	32	32	22
< 15 km/u	4,8%	3,8%	52,7%
15 - 20 km/u	14,3%	14%	29%
20 - 25 km/u	29,2%	29,6%	9,4%
25 - 30 km/u	31,2%	31,8%	4,5%
30 - 35 km/u	15,5%	15,8%	0,4%
35 - 40 km/u	4,1%	4,1%	2,7%
40 - 45 km/u	0,7%	0,7%	0,9%
> 45 km/u	0,2%	0,2%	0,4%

VERKEERSTELLING

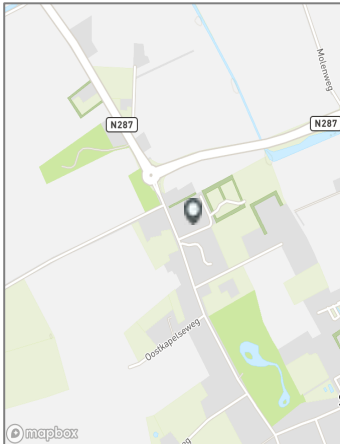
Motorvoertuigen

Meetlocatie

Oostkapelseweg
Serooskerke
Tussen Van Vollenhoveweg en Kievitshoekweg
Ri. 1 = Ri. Noordwest (Kievitshoekweg)
Ri. 2 = Ri. Zuidoost (Van Vollenhoveweg)

Meting

Meetperiode: 1 augustus t/m 11 augustus 2019
Methoediek: Telstrangen (Meetel MC)
In opdracht van: gemeente Veere
Uitgevoerd door: Meetel



Voertuigclassificatie

Voertuigclassificatie op basis van ascombinaties

L = Licht verkeer (2 assen, asafstand < 3,7 m)

M = Middelzwaar verkeer (2 assen, asafstand > 3,7 m)

Z = Zwaar verkeer (3 of meer assen)

OOSTKAPELSEWEG, SEROOSKERKE

Tussen Van Vollenhoveweg en Kievitshoekweg



INTENSITEITEN

	Doorsnede				Ri. Noordwest		Ri. Zuidoost	
	Werkdag	Weekdag	Werkdag	Weekdag	Werkdag	Weekdag	Werkdag	Weekdag
Etmaal (0-24u)	2430	100%	2102	100%	1132	979	1298	1123
Dag (7-19u)	2170	89,3%	1880	89,4%	1021	887	1149	993
Avond (19-23u)	222	9,1%	185	8,8%	93	75	129	110
Nacht (23-7u)	39	1,6%	37	1,8%	18	17	21	20
Ochtendspits (7-9u)	115	4,7%	97	4,6%	57	49	58	48
Avondspits (16-18u)	376	15,5%	301	14,3%	211	162	165	139

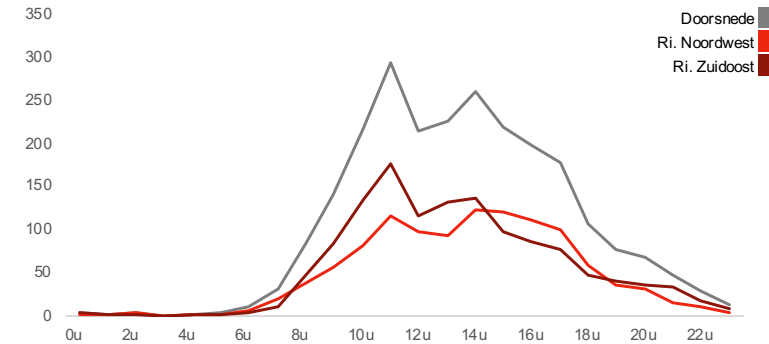
UURCIJFERS

	Doorsnede				Ri. Noordwest		Ri. Zuidoost	
	Werkdag	Weekdag	Werkdag	Weekdag	Werkdag	Weekdag	Werkdag	Weekdag
00:00 - 01:00	5	0,2%	6	0,3%	1	2	4	4
01:00 - 02:00	2	0,1%	2	0,1%	1	1	1	1
02:00 - 03:00	4	0,1%	3	0,2%	3	3	1	1
03:00 - 04:00	0	0,0%	1	0,0%	0	0	0	0
04:00 - 05:00	1	0,0%	1	0,1%	1	1	1	1
05:00 - 06:00	3	0,1%	3	0,1%	2	1	2	1
06:00 - 07:00	10	0,4%	8	0,4%	6	5	4	3
07:00 - 08:00	31	1,3%	27	1,3%	20	17	11	10
08:00 - 09:00	84	3,5%	70	3,4%	38	32	47	38
09:00 - 10:00	142	5,8%	126	6,0%	58	54	85	73
10:00 - 11:00	217	8,9%	192	9,2%	83	76	134	116
11:00 - 12:00	295	12,1%	259	12,3%	118	107	177	153
12:00 - 13:00	215	8,8%	202	9,6%	97	95	118	106
13:00 - 14:00	226	9,3%	203	9,7%	94	89	132	114
14:00 - 15:00	260	10,7%	230	10,9%	124	111	137	119
15:00 - 16:00	219	9,0%	183	8,7%	122	98	98	85
16:00 - 17:00	199	8,2%	161	7,7%	111	86	88	75
17:00 - 18:00	177	7,3%	140	6,7%	100	76	78	64
18:00 - 19:00	107	4,4%	86	4,1%	60	46	47	40
19:00 - 20:00	77	3,1%	64	3,1%	36	29	41	35
20:00 - 21:00	68	2,8%	56	2,7%	32	25	37	31
21:00 - 22:00	48	2,0%	39	1,9%	15	11	34	28
22:00 - 23:00	29	1,2%	25	1,2%	11	10	18	16
23:00 - 24:00	14	0,6%	12	0,6%	5	4	9	8

VOERTUIGVERDELING

	Doorsnede				Ri. Noordwest		Ri. Zuidoost	
	Werkdag	Weekdag	Werkdag	Weekdag	Werkdag	Weekdag	Werkdag	Weekdag
Licht (L)	2383	98,0%	2062	98,1%	97,8%	97,8%	98,2%	98,3%
Middelzwaar (M)	34	1,4%	29	1,4%	1,5%	1,5%	1,3%	1,3%
Zwaar (Z)	13	0,5%	11	0,5%	0,7%	0,6%	0,4%	0,4%

UURVERLOOP WERKDAG PER RIJRICHTING



ETMAALTOTALEN

	Aantal voertuigen
vr 2-aug	2422
za 3-aug	1751
zo 4-aug	886
ma 5-aug	371
di 6-aug	905
wo 7-aug	593
do 8-aug	561
vr 9-aug	2673
za 10-aug	2207

SNELHEID

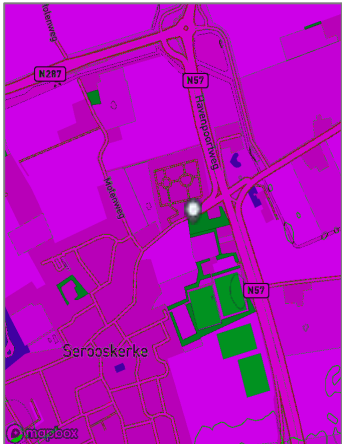
	Doorsnede	Ri. Noordwes	Ri. Zuidoost
Gem. snelheid	35	36	34
V85	42	43	40
< 15 km/u	0,1%	0,1%	0,1%
15 - 20 km/u	0,7%	0,4%	1%
20 - 25 km/u	4,9%	3,6%	6%
25 - 30 km/u	19,2%	16,4%	21,7%
30 - 35 km/u	29,9%	28,8%	30,7%
35 - 40 km/u	25,2%	25,9%	24,5%
40 - 45 km/u	12,9%	15%	11,1%
> 45 km/u	7,2%	9,9%	4,8%

VERKEERSTELLING

Motorvoertuigen

Meetlocatie
 Vrouwenpolderseweg
 Serooskerke
 Tussen Molenweg en N57
 Ri. 1 = Ri. Noordoost (N57)
 Ri. 2 = Ri. Zuidwest (Molenweg)

Meting
 Meetperiode: 1 augustus t/m 21 augustus 2019
 Methodiek: Telslangen (Meetel MC)
 In opdracht van: gemeente Veere
 Uitgevoerd door: Meetel



Voertuigclassificatie

Voertuigclassificatie op basis van ascombinaties

L = Licht verkeer (2 assen, asafstand < 3,7 m)

M = Middelzwaar verkeer (2 assen, asafstand > 3,7 m)

Z = Zwaar verkeer (3 of meer assen)

VROUWENPOLDERSEWEG, SEROOSKERKE

Tussen Molenweg en N57



INTENSITEITEN

	Doorsnede				Ri. Noordoost		Ri. Zuidwest	
	Werkdag	Weekdag	Werkdag	Weekdag	Werkdag	Weekdag	Werkdag	Weekdag
Etmaal (0-24u)	1106	100%	1055	100%	569	545	537	510
Dag (7-19u)	918	83,0%	876	83,0%	484	464	434	411
Avond (19-23u)	148	13,4%	141	13,4%	63	61	85	80
Nacht (23-7u)	40	3,6%	38	3,6%	22	20	17	18
Ochtendspits (7-9u)	93	8,4%	78	7,3%	61	50	32	28
Avondspits (16-18u)	198	17,9%	181	17,2%	96	88	103	94

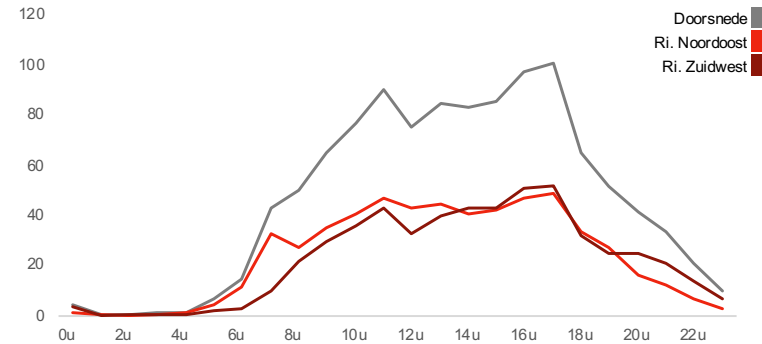
UURCIJFERS

	Doorsnede				Ri. Noordoost		Ri. Zuidwest	
	Werkdag	Weekdag	Werkdag	Weekdag	Werkdag	Weekdag	Werkdag	Weekdag
00:00 - 01:00	5	0,4%	5	0,5%	1	1	4	4
01:00 - 02:00	1	0,1%	2	0,2%	1	1	0	1
02:00 - 03:00	1	0,0%	1	0,1%	0	0	0	1
03:00 - 04:00	1	0,1%	1	0,1%	1	1	0	0
04:00 - 05:00	1	0,1%	1	0,1%	1	1	0	0
05:00 - 06:00	7	0,6%	5	0,5%	4	3	2	2
06:00 - 07:00	15	1,3%	12	1,1%	12	9	3	3
07:00 - 08:00	43	3,9%	34	3,2%	33	26	10	8
08:00 - 09:00	50	4,5%	43	4,1%	28	24	22	19
09:00 - 10:00	65	5,9%	62	5,9%	36	35	30	27
10:00 - 11:00	77	6,9%	74	7,1%	41	41	36	34
11:00 - 12:00	90	8,1%	91	8,6%	47	48	43	43
12:00 - 13:00	75	6,8%	75	7,1%	43	42	33	33
13:00 - 14:00	85	7,7%	84	8,0%	45	45	40	39
14:00 - 15:00	84	7,5%	85	8,1%	41	43	43	42
15:00 - 16:00	86	7,7%	84	8,0%	43	43	43	41
16:00 - 17:00	98	8,8%	91	8,6%	47	44	51	47
17:00 - 18:00	101	9,1%	91	8,6%	49	43	52	47
18:00 - 19:00	65	5,9%	61	5,7%	34	30	32	31
19:00 - 20:00	52	4,7%	48	4,6%	27	25	25	23
20:00 - 21:00	42	3,8%	40	3,8%	17	17	25	24
21:00 - 22:00	34	3,0%	33	3,1%	12	12	21	21
22:00 - 23:00	21	1,9%	20	1,9%	7	7	14	12
23:00 - 24:00	10	0,9%	11	1,0%	3	3	7	8

VOERTUIGVERDELING

	Doorsnede				Ri. Noordoost		Ri. Zuidwest	
	Werkdag	Weekdag	Werkdag	Weekdag	Werkdag	Weekdag	Werkdag	Weekdag
Licht (L)	1067	96,5%	1022	96,9%	96,6%	97,0%	96,4%	96,7%
Middelzwaar (M)	32	2,9%	26	2,5%	2,8%	2,4%	3,0%	2,6%
Zwaar (Z)	7	0,7%	7	0,6%	0,7%	0,6%	0,7%	0,7%

UURVERLOOP WERKDAG PER RIJRICHTING



ETMAALTOTALEN

	Aantal voertuigen
vr 2-aug	1205
za 3-aug	1095
zo 4-aug	639
ma 5-aug	1038
di 6-aug	1029
wo 7-aug	1071
do 8-aug	1064
vr 9-aug	1252
za 10-aug	1154
zo 11-aug	726
ma 12-aug	1080
di 13-aug	1111
wo 14-aug	1100
do 15-aug	1191
vr 16-aug	1080
za 17-aug	1230
zo 18-aug	725
ma 19-aug	1057
di 20-aug	1106

SNELHEID

	Doorsnede	Ri. Noordoost	Ri. Zuidwest
Gem. snelheid	36	37	35
V85	44	44	43
< 15 km/u	1,5%	0,7%	2,3%
15 - 20 km/u	3,5%	2,8%	4,2%
20 - 25 km/u	4,9%	5%	4,7%
25 - 30 km/u	11,7%	11,3%	12,1%
30 - 35 km/u	23,6%	22,8%	24,4%
35 - 40 km/u	27,5%	27,6%	27,4%
40 - 45 km/u	17,5%	17,3%	17,7%
> 45 km/u	9,9%	12,6%	7,1%

VERKEERSTELLING

Motorvoertuigen

NOORDWEG, SEROOSKERKE

Tussen Luijksberglaan en Dominee van Wouwestraat



Meetlocatie

Noordweg

Serooskerke

Tussen Luijksberglaan en Dominee van Wouwestraat

Ri. 1 = Ri. Noord (Dominee van Wouwestraat)

Ri. 2 = Ri. Zuid (Luijksberglaan)

Meting

Meetperiode: 1 augustus t/m 21 augustus 2019

Methodiek: Telslangen (Meetel MC)

In opdracht van: gemeente Veere

Uitgevoerd door: Meetel



INTENSITEITEN

	Doorsnede				Ri. Noord		Ri. Zuid	
	Werkdag	Weekdag	Werkdag	Weekdag	Werkdag	Weekdag	Werkdag	Weekdag
Tussen Luijksberglaan en Dominee van Wouwestraat	1010	100%	926	100%	463	423	547	503
Etmaal (0-24u)								
Dag (7-19u)	852	84,4%	778	84,0%	389	353	463	425
Avond (19-23u)	123	12,2%	115	12,4%	55	52	69	63
Nacht (23-7u)	34	3,4%	33	3,6%	20	18	15	15
Ochtendspits (7-9u)	103	10,2%	83	9,0%	63	49	41	34
Avondspits (16-18u)	187	18,5%	164	17,7%	69	62	118	103

UURCIJFERS

	Doorsnede				Ri. Noord		Ri. Zuid	
	Werkdag	Weekdag	Werkdag	Weekdag	Werkdag	Weekdag	Werkdag	Weekdag
00:00 - 01:00	3	0,3%	5	0,5%	1	1	2	3
01:00 - 02:00	1	0,1%	2	0,2%	1	1	1	1
02:00 - 03:00	1	0,1%	1	0,1%	0	0	0	0
03:00 - 04:00	1	0,1%	1	0,1%	0	0	1	1
04:00 - 05:00	3	0,3%	3	0,3%	1	1	2	2
05:00 - 06:00	3	0,3%	3	0,3%	2	2	1	1
06:00 - 07:00	13	1,3%	11	1,1%	11	9	2	2
07:00 - 08:00	43	4,3%	33	3,6%	31	23	13	10
08:00 - 09:00	60	5,9%	50	5,4%	32	26	28	24
09:00 - 10:00	58	5,7%	53	5,7%	27	25	30	28
10:00 - 11:00	71	7,0%	64	6,9%	33	30	38	34
11:00 - 12:00	80	7,9%	76	8,2%	39	36	40	40
12:00 - 13:00	74	7,3%	70	7,6%	34	31	40	39
13:00 - 14:00	74	7,3%	69	7,4%	35	33	39	36
14:00 - 15:00	71	7,0%	70	7,6%	31	30	40	40
15:00 - 16:00	78	7,7%	76	8,2%	32	31	47	45
16:00 - 17:00	91	9,1%	81	8,8%	34	30	58	51
17:00 - 18:00	95	9,4%	83	9,0%	35	31	60	52
18:00 - 19:00	58	5,7%	53	5,7%	27	25	31	28
19:00 - 20:00	47	4,7%	43	4,6%	22	20	25	23
20:00 - 21:00	34	3,4%	32	3,5%	15	14	19	18
21:00 - 22:00	27	2,6%	25	2,7%	11	11	16	14
22:00 - 23:00	15	1,5%	15	1,7%	6	7	9	9
23:00 - 24:00	9	0,9%	9	0,9%	3	4	5	5

VOERTUIGVERDELING

	Doorsnede				Ri. Noord		Ri. Zuid	
	Werkdag	Weekdag	Werkdag	Weekdag	Werkdag	Weekdag	Werkdag	Weekdag
Licht (L)	976	96,7%	899	97,1%	97,1%	97,5%	96,3%	96,8%
Middelzwaar (M)	28	2,8%	22	2,4%	2,4%	2,1%	3,1%	2,7%
Zwaar (Z)	6	0,6%	5	0,5%	0,5%	0,5%	0,6%	0,6%

Voertuigclassificatie

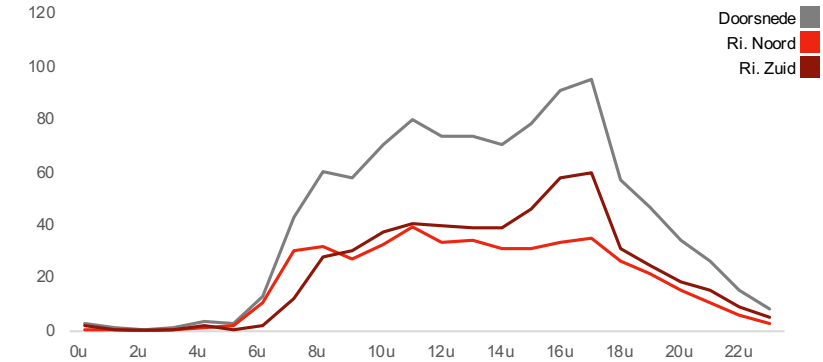
Voertuigclassificatie op basis van ascombinaties

L = Licht verkeer (2 assen, asafstand < 3,7 m)

M = Middelzwaar verkeer (2 assen, asafstand > 3,7 m)

Z = Zwaar verkeer (3 of meer assen)

UURVERLOOP WERKDAG PER RIJRICHTING



ETMAALTOTALEN

	Aantal voertuigen
vr 2-aug	1086
za 3-aug	804
zo 4-aug	470
ma 5-aug	882
di 6-aug	902
wo 7-aug	878
do 8-aug	941
vr 9-aug	1142
za 10-aug	874
zo 11-aug	557
ma 12-aug	1001
di 13-aug	1027
wo 14-aug	1055
do 15-aug	1161
vr 16-aug	1047
za 17-aug	992
zo 18-aug	607
ma 19-aug	1037
di 20-aug	1023

SNELHEID

	Doorsnede	Ri. Noord	Ri. Zuid
Gem. snelheid	31	31	31
V85	38	38	37
< 15 km/u	1,2%	1,2%	1,3%
15 - 20 km/u	3,9%	3,9%	4%
20 - 25 km/u	9,9%	9,5%	10,1%
25 - 30 km/u	27,4%	26,4%	28,1%
30 - 35 km/u	32,7%	31,7%	33,6%
35 - 40 km/u	18,2%	19,4%	17,2%
40 - 45 km/u	5,4%	6,3%	4,6%
> 45 km/u	1,3%	1,6%	1%

VERKEERSTELLING

Motorvoertuigen

WILGENHOEKWEG, SEROOSKERKE

Tussen Hondegemsweg en Dominee van Wouwestraat



Meetlocatie

Wilgenhoekweg

Serooskerke

Tussen Hondegemsweg en Dominee van Wouwestraat

Ri. 1 = Ri. Noordwest (Dominee van Wouwestraat)

Ri. 2 = Ri. Zuidoost (Hondegemsweg)


Meting

Meetperiode: 1 augustus t/m 21 augustus 2019

Methodiek: Telslangen (Meetel MC)

In opdracht van: gemeente Veere

Uitgevoerd door: Meetel



INTENSITEITEN

	Doorsnede				Ri. Noordwest		Ri. Zuidoost	
	Werkdag	Weekdag	Werkdag	Weekdag	Werkdag	Weekdag	Werkdag	Weekdag
Etmaal (0-24u)	3115	100%	2885	100%	1488	1373	1628	1512
Dag (7-19u)	2766	88,8%	2553	88,5%	1327	1219	1439	1334
Avond (19-23u)	279	9,0%	264	9,1%	129	122	150	142
Nacht (23-7u)	70	2,3%	68	2,4%	31	32	40	36
Ochtendspits (7-9u)	221	7,1%	184	6,4%	113	94	109	90
Avondspits (16-18u)	571	18,3%	504	17,5%	306	259	265	244

UURCIJFERS

Tijd	Doorsnede				Ri. Noordwest		Ri. Zuidoost	
	Werkdag	Weekdag	Werkdag	Weekdag	Werkdag	Weekdag	Werkdag	Weekdag
00:00 - 01:00	7	0,2%	9	0,3%	4	5	3	4
01:00 - 02:00	2	0,1%	4	0,1%	1	2	1	1
02:00 - 03:00	2	0,1%	3	0,1%	2	2	0	1
03:00 - 04:00	1	0,0%	2	0,1%	1	1	1	1
04:00 - 05:00	5	0,1%	4	0,1%	2	2	3	3
05:00 - 06:00	7	0,2%	7	0,2%	2	2	5	5
06:00 - 07:00	27	0,9%	21	0,7%	7	6	19	15
07:00 - 08:00	78	2,5%	62	2,1%	33	27	45	35
08:00 - 09:00	143	4,6%	122	4,2%	79	67	63	55
09:00 - 10:00	177	5,7%	164	5,7%	81	73	96	91
10:00 - 11:00	242	7,8%	228	7,9%	105	99	137	129
11:00 - 12:00	287	9,2%	269	9,3%	126	121	161	148
12:00 - 13:00	259	8,3%	250	8,7%	115	113	144	136
13:00 - 14:00	278	8,9%	263	9,1%	128	122	151	141
14:00 - 15:00	296	9,5%	287	9,9%	138	137	158	149
15:00 - 16:00	289	9,3%	273	9,5%	146	137	143	136
16:00 - 17:00	293	9,4%	267	9,2%	162	140	131	126
17:00 - 18:00	278	8,9%	237	8,2%	144	119	134	118
18:00 - 19:00	146	4,7%	132	4,6%	70	62	76	70
19:00 - 20:00	115	3,7%	103	3,6%	53	48	62	55
20:00 - 21:00	66	2,1%	66	2,3%	30	30	35	36
21:00 - 22:00	61	1,9%	57	2,0%	28	26	32	31
22:00 - 23:00	37	1,2%	38	1,3%	18	18	19	20
23:00 - 24:00	19	0,6%	19	0,7%	12	12	7	8

VOERTUIGVERDELING

	Doorsnede				Ri. Noordwest		Ri. Zuidoost	
	Werkdag	Weekdag	Werkdag	Weekdag	Werkdag	Weekdag	Werkdag	Weekdag
Licht (L)	2982	95,7%	2765	95,8%	95,9%	95,9%	95,6%	95,8%
Middelzwaar (M)	41	1,3%	35	1,2%	1,0%	0,9%	1,6%	1,5%
Zwaar (Z)	92	3,0%	86	3,0%	3,1%	3,2%	2,8%	2,7%

Voertuigclassificatie

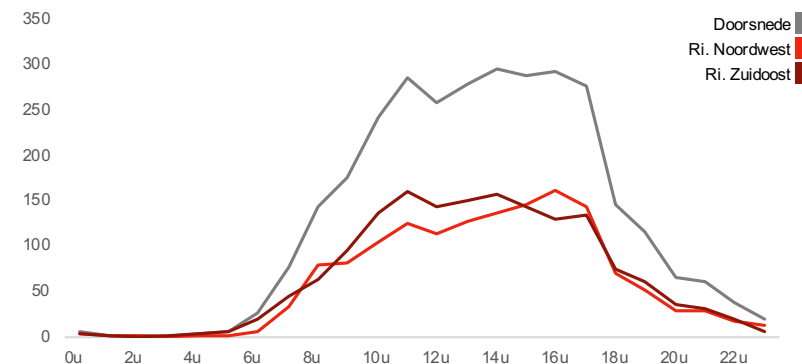
Voertuigclassificatie op basis van ascombinaties

L = Licht verkeer (2 assen, asafstand < 3,7 m)

M = Middelzwaar verkeer (2 assen, asafstand > 3,7 m)

Z = Zwaar verkeer (3 of meer assen)

UURVERLOOP WERKDAG PER RIJRICHTING



ETMAALTOTALEN

	Aantal voertuigen
vr 2-aug	3605
za 3-aug	3089
zo 4-aug	1512
ma 5-aug	3109
di 6-aug	3141
wo 7-aug	2967
do 8-aug	2928
vr 9-aug	3603
za 10-aug	3222
zo 11-aug	1544
ma 12-aug	3024
di 13-aug	3132
wo 14-aug	3074
do 15-aug	3286
vr 16-aug	3132
za 17-aug	3117
zo 18-aug	1377
ma 19-aug	2927
di 20-aug	2813

SNELHEID

	Doorsnede	Ri. Noordwest	Ri. Zuidoost
Gem. snelheid	32	31	33
V85	39	37	40
< 15 km/u	1,5%	1,2%	1,8%
15 - 20 km/u	4,1%	4,5%	3,8%
20 - 25 km/u	8,7%	11,5%	6,1%
25 - 30 km/u	23,7%	29%	18,9%
30 - 35 km/u	31,6%	31,6%	31,6%
35 - 40 km/u	20,2%	16%	23,9%
40 - 45 km/u	7,5%	4,7%	10,1%
> 45 km/u	2,8%	1,4%	4%

VERKEERSTELLING

Motorvoertuigen

OUDESTRAAT, VEERE

Tussen Wagenaarstraat en Kapellestraat



Meetlocatie

Oudestraat
Veere
Tussen Wagenaarstraat en Kapellestraat
Ri. 1 = Ri. Noordoost (Kapellestraat)
Ri. 2 = Ri. Zuidwest (Wagenaarstraat)

Meting

Meetperiode: 1 augustus t/m 21 augustus 2019
Methoediek: Telslangen (Meetel MC)
In opdracht van: gemeente Veere
Uitgevoerd door: Meetel



Voertuigclassificatie

Voertuigclassificatie op basis van ascombinaties

L = Licht verkeer (2 assen, asafstand < 3,7 m)

M = Middelzwaar verkeer (2 assen, asafstand > 3,7 m)

Z = Zwaar verkeer (3 of meer assen)

INTENSITEITEN

	Doorsnede				Ri. Noordoost		Ri. Zuidwest	
	Werkdag	Weekdag	Werkdag	Weekdag	Werkdag	Weekdag	Werkdag	Weekdag
Etmaal (0-24u)	612	100%	615	100%	531	537	80	77
Dag (7-19u)	537	87,7%	539	87,7%	463	469	73	70
Avond (19-23u)	65	10,6%	65	10,6%	59	59	6	6
Nacht (23-7u)	10	1,6%	10	1,6%	8	9	2	2
Ochtendspits (7-9u)	32	5,2%	28	4,5%	27	24	4	4
Avondspits (16-18u)	99	16,2%	102	16,6%	86	88	14	13

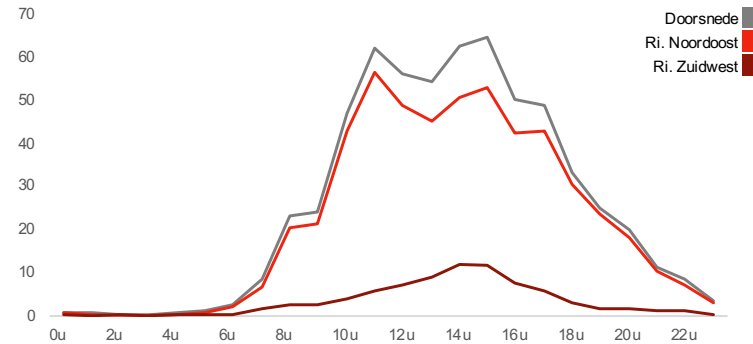
UURCIJFERS

	Doorsnede				Ri. Noordoost		Ri. Zuidwest	
	Werkdag	Weekdag	Werkdag	Weekdag	Werkdag	Weekdag	Werkdag	Weekdag
00:00 - 01:00	1	0,1%	1	0,2%	1	1	0	0
01:00 - 02:00	1	0,1%	1	0,1%	1	1	0	0
02:00 - 03:00	0	0,1%	0	0,1%	0	0	0	0
03:00 - 04:00	0	0,0%	1	0,1%	0	0	0	0
04:00 - 05:00	1	0,1%	1	0,1%	1	1	0	0
05:00 - 06:00	1	0,2%	1	0,2%	1	1	0	0
06:00 - 07:00	3	0,4%	2	0,4%	2	2	0	0
07:00 - 08:00	8	1,4%	8	1,2%	7	6	2	1
08:00 - 09:00	23	3,8%	20	3,2%	20	18	3	2
09:00 - 10:00	24	3,9%	24	3,9%	22	22	2	2
10:00 - 11:00	47	7,7%	43	7,0%	43	39	4	4
11:00 - 12:00	63	10,2%	62	10,1%	57	57	6	6
12:00 - 13:00	56	9,2%	56	9,2%	49	50	7	7
13:00 - 14:00	54	8,9%	58	9,4%	45	49	9	9
14:00 - 15:00	63	10,3%	65	10,6%	51	54	12	12
15:00 - 16:00	65	10,6%	67	10,8%	53	56	12	11
16:00 - 17:00	50	8,2%	52	8,5%	42	44	8	8
17:00 - 18:00	49	8,0%	49	8,0%	43	44	6	5
18:00 - 19:00	34	5,5%	34	5,6%	31	31	3	4
19:00 - 20:00	25	4,1%	26	4,2%	24	24	2	2
20:00 - 21:00	20	3,3%	20	3,2%	18	18	2	2
21:00 - 22:00	11	1,9%	11	1,9%	10	10	1	1
22:00 - 23:00	9	1,4%	8	1,3%	7	7	1	1
23:00 - 24:00	4	0,6%	3	0,6%	3	3	0	0

VOERTUIGVERDELING

	Doorsnede				Ri. Noordoost		Ri. Zuidwest	
	Werkdag	Weekdag	Werkdag	Weekdag	Werkdag	Weekdag	Werkdag	Weekdag
Licht (L)	587	96,0%	593	96,5%	95,8%	96,3%	97,3%	97,7%
Middelzwaar (M)	19	3,0%	17	2,7%	3,2%	2,8%	1,9%	1,6%
Zwaar (Z)	6	0,9%	5	0,8%	0,9%	0,8%	0,8%	0,7%

UURVERLOOP WERKDAG PER RIJRICHTING



ETMAALTOTALEN

	Aantal voertuigen
vr 2-aug	615
za 3-aug	699
zo 4-aug	650
ma 5-aug	629
di 6-aug	941
wo 7-aug	613
do 8-aug	667
vr 9-aug	550
za 10-aug	612
zo 11-aug	646
ma 12-aug	493
di 13-aug	658
wo 14-aug	522
do 15-aug	569
vr 16-aug	628
za 17-aug	603
zo 18-aug	522
ma 19-aug	432
di 20-aug	677

SNELHEID

	Doorsnede	Ri. Noordoost	Ri. Zuidwest
Gem. snelheid	20	20	14
V85	28	28	24
< 15 km/u	22,9%	17,8%	58,7%
15 - 20 km/u	29,6%	31,2%	18,3%
20 - 25 km/u	24,7%	27%	9,2%
25 - 30 km/u	14%	15,2%	6,1%
30 - 35 km/u	5,5%	5,6%	4,8%
35 - 40 km/u	1,6%	1,6%	1,6%
40 - 45 km/u	0,4%	0,4%	0,3%
> 45 km/u	1,2%	1,3%	1%

VERKEERSTELLING

Motorvoertuigen

VEERSEWEG, VEERE

Tussen Bosweg en Oude Bosweg




Meetlocatie

Veerseweg
Veere
Tussen Bosweg en Oude Bosweg
Ri. 1 = Ri. Oost (Oude Bosweg)
Ri. 2 = Ri. West (Bosweg)

Meting

Meetperiode: 1 augustus t/m 21 augustus 2019
Methodiek: Telslangen (Meetel MC)
In opdracht van: gemeente Veere
Uitgevoerd door: Meetel



Voertuigclassificatie

Voertuigclassificatie op basis van ascombinaties

L = Licht verkeer (2 assen, asafstand < 3,7 m)

M = Middelzwaar verkeer (2 assen, asafstand > 3,7 m)

Z = Zwaar verkeer (3 of meer assen)

INTENSITEITEN

	Doorsnede				Ri. Oost		Ri. West	
	Werkdag	Weekdag	Werkdag	Weekdag	Werkdag	Weekdag	Werkdag	Weekdag
Etmaal (0-24u)	2858	100%	2781	100%	1336	1300	1522	1481
Dag (7-19u)	2379	83,2%	2318	83,3%	1099	1070	1280	1248
Avond (19-23u)	361	12,6%	348	12,5%	167	166	194	182
Nacht (23-7u)	118	4,1%	115	4,1%	70	64	48	52
Ochtendspits (7-9u)	233	8,2%	191	6,9%	147	118	86	73
Avondspits (16-18u)	494	17,3%	480	17,3%	226	230	268	251

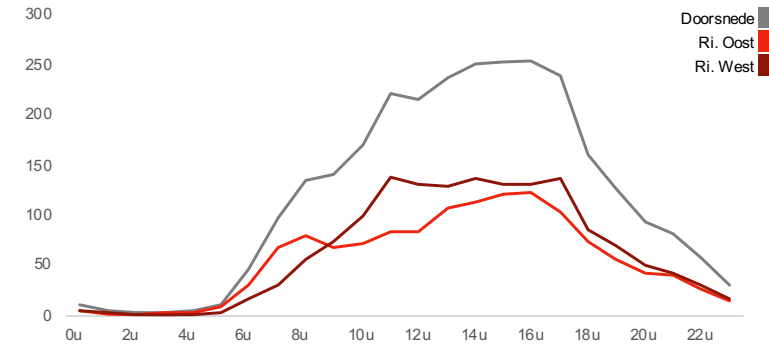
UURCIJFERS

	Doorsnede				Ri. Oost		Ri. West	
	Werkdag	Weekdag	Werkdag	Weekdag	Werkdag	Weekdag	Werkdag	Weekdag
00:00 - 01:00	10	0,4%	14	0,5%	5	6	5	8
01:00 - 02:00	5	0,2%	6	0,2%	2	2	3	4
02:00 - 03:00	4	0,1%	4	0,2%	2	2	2	3
03:00 - 04:00	4	0,1%	4	0,2%	3	3	1	2
04:00 - 05:00	5	0,2%	5	0,2%	3	3	2	2
05:00 - 06:00	12	0,4%	10	0,4%	9	7	3	3
06:00 - 07:00	47	1,6%	39	1,4%	30	24	16	16
07:00 - 08:00	98	3,4%	78	2,8%	68	53	30	26
08:00 - 09:00	135	4,7%	112	4,0%	79	65	56	47
09:00 - 10:00	142	5,0%	130	4,7%	68	66	74	64
10:00 - 11:00	171	6,0%	166	6,0%	72	69	100	97
11:00 - 12:00	222	7,8%	223	8,0%	84	81	138	142
12:00 - 13:00	215	7,5%	215	7,7%	84	83	131	133
13:00 - 14:00	237	8,3%	238	8,5%	107	106	130	132
14:00 - 15:00	251	8,8%	259	9,3%	114	118	137	141
15:00 - 16:00	253	8,8%	259	9,3%	122	124	130	135
16:00 - 17:00	254	8,9%	251	9,0%	123	125	131	126
17:00 - 18:00	240	8,4%	229	8,2%	103	104	137	125
18:00 - 19:00	161	5,6%	156	5,6%	75	75	86	81
19:00 - 20:00	126	4,4%	118	4,3%	56	54	71	64
20:00 - 21:00	94	3,3%	95	3,4%	44	45	50	49
21:00 - 22:00	82	2,9%	79	2,8%	40	39	42	40
22:00 - 23:00	59	2,1%	56	2,0%	28	28	31	29
23:00 - 24:00	32	1,1%	32	1,1%	15	16	16	16

VOERTUIGVERDELING

	Doorsnede				Ri. Oost		Ri. West	
	Werkdag	Weekdag	Werkdag	Weekdag	Werkdag	Weekdag	Werkdag	Weekdag
Licht (L)	2778	97,2%	2713	97,6%	97,3%	97,6%	97,1%	97,5%
Middelzwaar (M)	50	1,7%	42	1,5%	1,5%	1,3%	1,9%	1,7%
Zwaar (Z)	30	1,0%	26	0,9%	1,2%	1,1%	0,9%	0,8%

UURVERLOOP WERKDAG PER RIJRICHTING



ETMAALTOTALEN

	Aantal voertuigen
vr 2-aug	2716
za 3-aug	2545
zo 4-aug	2240
ma 5-aug	2656
di 6-aug	4370
wo 7-aug	2919
do 8-aug	3042
vr 9-aug	2724
za 10-aug	2857
zo 11-aug	2654
ma 12-aug	2612
di 13-aug	4577
wo 14-aug	2793
do 15-aug	3116
vr 16-aug	2946
za 17-aug	2864
zo 18-aug	2374
ma 19-aug	2770
di 20-aug	4002

SNELHEID

	Doorsnede	Ri. Oost	Ri. West
Gem. snelheid	31	32	31
V85	39	39	38
< 15 km/u	0,9%	0,5%	1,3%
15 - 20 km/u	3,5%	2,7%	4,3%
20 - 25 km/u	12,3%	12,4%	12,2%
25 - 30 km/u	26,4%	26,7%	26,2%
30 - 35 km/u	28,8%	29,5%	28,2%
35 - 40 km/u	18,3%	18,3%	18,3%
40 - 45 km/u	7,1%	7,2%	7,1%
> 45 km/u	2,5%	2,7%	2,4%

VERKEERSTELLING

Motorvoertuigen

Meetlocatie

Wagenaarstraat
 Veere
 Tussen Veerseweg en Baljuwstraat
 Ri. 1 = Ri. Noordwest (Baljuwstraat)
 Ri. 2 = Ri. Zuidoost (Veerseweg)

Meting

Meetperiode: 1 augustus t/m 21 augustus 2019
 Methodiek: Telslangen (Meetel MC)
 In opdracht van: gemeente Veere
 Uitgevoerd door: Meetel



Voertuigclassificatie

Voertuigclassificatie op basis van ascombinaties

L = Licht verkeer (2 assen, asafstand < 3,7 m)

M = Middelzwaar verkeer (2 assen, asafstand > 3,7 m)

Z = Zwaar verkeer (3 of meer assen)

WAGENAARSTRAAT, VEERE

Tussen Veerseweg en Baljuwstraat



INTENSITEITEN

	Doorsnede				Ri. Noordwest		Ri. Zuidoost	
	Werkdag	Weekdag	Werkdag	Weekdag	Werkdag	Weekdag	Werkdag	Weekdag
Etmaal (0-24u)	789	100%	793	100%	249	244	541	549
Dag (7-19u)	679	86,0%	684	86,3%	214	210	465	474
Avond (19-23u)	92	11,6%	90	11,4%	26	26	66	64
Nacht (23-7u)	19	2,4%	18	2,3%	8	8	10	11
Ochtendspits (7-9u)	30	3,8%	26	3,3%	12	11	18	16
Avondspits (16-18u)	136	17,2%	143	18,0%	52	53	84	89

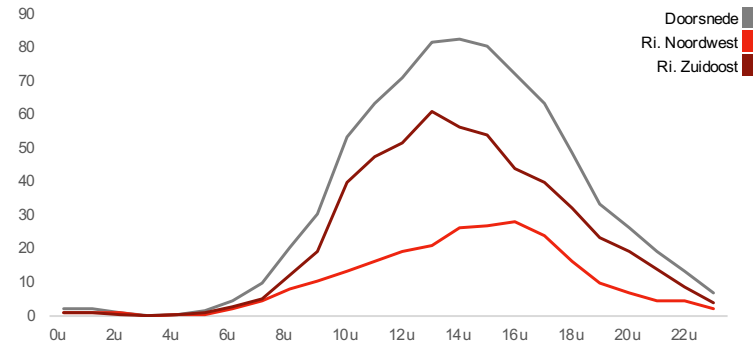
UURCIJFERS

	Doorsnede				Ri. Noordwest		Ri. Zuidoost	
	Werkdag	Weekdag	Werkdag	Weekdag	Werkdag	Weekdag	Werkdag	Weekdag
00:00 - 01:00	2	0,3%	3	0,4%	1	2	1	2
01:00 - 02:00	2	0,3%	2	0,3%	1	1	1	1
02:00 - 03:00	1	0,1%	1	0,1%	1	1	0	0
03:00 - 04:00	0	0,0%	1	0,1%	0	0	0	0
04:00 - 05:00	0	0,0%	0	0,1%	0	0	0	0
05:00 - 06:00	1	0,2%	1	0,1%	1	1	1	1
06:00 - 07:00	4	0,6%	4	0,5%	2	1	3	3
07:00 - 08:00	10	1,2%	9	1,1%	4	4	5	5
08:00 - 09:00	20	2,6%	18	2,2%	8	7	12	11
09:00 - 10:00	30	3,8%	27	3,3%	11	9	20	17
10:00 - 11:00	53	6,8%	49	6,2%	13	13	40	36
11:00 - 12:00	64	8,0%	63	8,0%	16	16	47	47
12:00 - 13:00	71	9,0%	72	9,1%	19	18	52	54
13:00 - 14:00	82	10,4%	87	10,9%	21	21	61	66
14:00 - 15:00	83	10,5%	85	10,8%	26	26	56	59
15:00 - 16:00	81	10,2%	83	10,4%	27	27	54	56
16:00 - 17:00	72	9,1%	74	9,4%	28	29	44	45
17:00 - 18:00	64	8,1%	68	8,6%	24	24	40	44
18:00 - 19:00	49	6,2%	50	6,2%	16	16	33	34
19:00 - 20:00	34	4,3%	33	4,2%	10	10	23	23
20:00 - 21:00	26	3,3%	26	3,3%	7	7	19	20
21:00 - 22:00	19	2,4%	18	2,3%	5	5	14	13
22:00 - 23:00	13	1,7%	13	1,6%	5	5	9	8
23:00 - 24:00	7	0,8%	6	0,7%	2	2	4	4

VOERTUIGVERDELING

	Doorsnede				Ri. Noordwest		Ri. Zuidoost	
	Werkdag	Weekdag	Werkdag	Weekdag	Werkdag	Weekdag	Werkdag	Weekdag
Licht (L)	763	96,6%	771	97,2%	95,7%	96,4%	97,1%	97,5%
Middelzwaar (M)	16	2,0%	12	1,5%	2,8%	2,2%	1,6%	1,2%
Zwaar (Z)	11	1,4%	10	1,3%	1,5%	1,3%	1,3%	1,3%

UURVERLOOP WERKDAG PER RIJRICHTING



ETMAALTOTALEN

	Aantal voertuigen
vr 2-aug	690
za 3-aug	811
zo 4-aug	620
ma 5-aug	652
di 6-aug	1036
wo 7-aug	852
do 8-aug	854
vr 9-aug	745
za 10-aug	867
zo 11-aug	988
ma 12-aug	692
di 13-aug	1432
wo 14-aug	765
do 15-aug	943
vr 16-aug	868
za 17-aug	751
zo 18-aug	774
ma 19-aug	727
di 20-aug	1356

SNELHEID

	Doorsnede	Ri. Noordwes	Ri. Zuidoost
Gem. snelheid	22	23	21
V85	29	30	28
< 15 km/u	8,9%	8,8%	8,9%
15 - 20 km/u	30,6%	24,2%	33,5%
20 - 25 km/u	33,7%	31,6%	34,6%
25 - 30 km/u	16,5%	21%	14,6%
30 - 35 km/u	7,2%	10,6%	5,6%
35 - 40 km/u	2,1%	2,6%	1,8%
40 - 45 km/u	0,7%	0,8%	0,7%
> 45 km/u	0,3%	0,4%	0,2%

VERKEERSTELLING

Motorvoertuigen

Meetlocatie

Langedam
Veere
Tussen Het Singeltje en Kreekweg
Ri. 1 = Ri. Noordwest (Kreekweg)
Ri. 2 = Ri. Zuidoost (Het Singeltje)

Meting

Meetperiode: 1 augustus t/m 21 augustus 2019
Methoediek: Telslangen (Meetel MC)
In opdracht van: gemeente Veere
Uitgevoerd door: Meetel



Voertuigclassificatie

Voertuigclassificatie op basis van ascombinaties

L = Licht verkeer (2 assen, asafstand < 3,7 m)

M = Middelzwaar verkeer (2 assen, asafstand > 3,7 m)

Z = Zwaar verkeer (3 of meer assen)

LANGEDAM, VEERE

Tussen Het Singeltje en Kreekweg



INTENSITEITEN

	Doorsnede				Ri. Noordwest		Ri. Zuidoost	
	Werkdag	Weekdag	Werkdag	Weekdag	Werkdag	Weekdag	Werkdag	Weekdag
Etmaal (0-24u)	2471	100%	2492	100%	1303	1317	1167	1175
Dag (7-19u)	2175	88,0%	2185	87,7%	1111	1116	1063	1069
Avond (19-23u)	256	10,4%	266	10,7%	163	173	93	94
Nacht (23-7u)	40	1,6%	40	1,6%	29	29	11	12
Ochtendspits (7-9u)	82	3,3%	69	2,8%	49	40	34	29
Avondspits (16-18u)	451	18,3%	469	18,8%	278	292	173	178

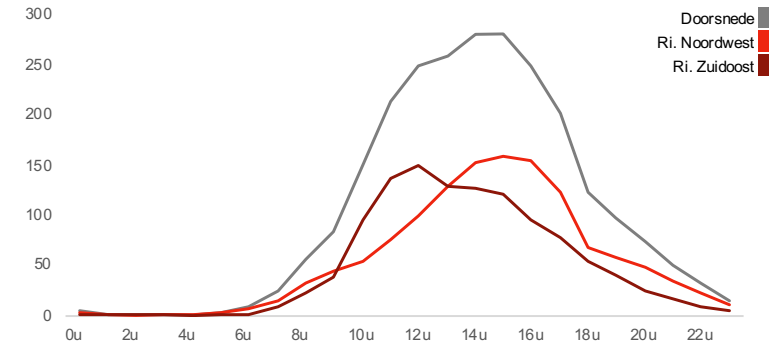
UURCIJFERS

	Doorsnede				Ri. Noordwest		Ri. Zuidoost	
	Werkdag	Weekdag	Werkdag	Weekdag	Werkdag	Weekdag	Werkdag	Weekdag
00:00 - 01:00	5	0,2%	6	0,2%	4	5	1	1
01:00 - 02:00	2	0,1%	2	0,1%	1	1	1	1
02:00 - 03:00	2	0,1%	2	0,1%	1	1	1	1
03:00 - 04:00	2	0,1%	2	0,1%	1	1	1	1
04:00 - 05:00	1	0,0%	1	0,0%	1	1	0	1
05:00 - 06:00	4	0,1%	3	0,1%	3	2	1	1
06:00 - 07:00	10	0,4%	8	0,3%	8	6	1	2
07:00 - 08:00	25	1,0%	22	0,9%	15	12	10	9
08:00 - 09:00	57	2,3%	47	1,9%	33	27	24	20
09:00 - 10:00	84	3,4%	75	3,0%	44	40	40	36
10:00 - 11:00	150	6,1%	146	5,9%	55	54	95	92
11:00 - 12:00	214	8,7%	212	8,5%	76	76	138	136
12:00 - 13:00	249	10,1%	248	10,0%	99	99	150	149
13:00 - 14:00	259	10,5%	262	10,5%	130	129	129	133
14:00 - 15:00	281	11,4%	284	11,4%	153	152	128	131
15:00 - 16:00	281	11,4%	285	11,4%	159	160	122	125
16:00 - 17:00	250	10,1%	257	10,3%	155	160	95	98
17:00 - 18:00	201	8,1%	212	8,5%	124	132	77	80
18:00 - 19:00	124	5,0%	135	5,4%	69	74	55	61
19:00 - 20:00	99	4,0%	101	4,0%	58	60	40	40
20:00 - 21:00	74	3,0%	79	3,2%	49	53	25	27
21:00 - 22:00	51	2,1%	54	2,2%	34	37	17	17
22:00 - 23:00	32	1,3%	33	1,3%	22	23	10	10
23:00 - 24:00	15	0,6%	16	0,6%	11	11	4	4

VOERTUIGVERDELING

	Doorsnede				Ri. Noordwest		Ri. Zuidoost	
	Werkdag	Weekdag	Werkdag	Weekdag	Werkdag	Weekdag	Werkdag	Weekdag
Licht (L)	2397	97,0%	2429	97,5%	97,0%	97,4%	97,1%	97,5%
Middelzwaar (M)	50	2,0%	41	1,7%	1,9%	1,6%	2,1%	1,7%
Zwaar (Z)	24	1,0%	22	0,9%	1,1%	1,0%	0,8%	0,8%

UURVERLOOP WERKDAG PER RIJRICHTING



ETMAALTOTALEN

	Aantal voertuigen
vr 2-aug	2648
za 3-aug	2664
zo 4-aug	2395
ma 5-aug	2479
di 6-aug	3541
wo 7-aug	2612
do 8-aug	2626
vr 9-aug	2323
za 10-aug	2654
zo 11-aug	2665
ma 12-aug	2071
di 13-aug	3218
wo 14-aug	2328
do 15-aug	2733
vr 16-aug	2516
za 17-aug	2490
zo 18-aug	2402
ma 19-aug	2060
di 20-aug	3008

SNELHEID

	Doorsnede	Ri. Noordwes	Ri. Zuidoost
Gem. snelheid	26	27	24
V85	33	34	31
< 15 km/u	4,2%	2,9%	5,6%
15 - 20 km/u	15,2%	12,3%	18,5%
20 - 25 km/u	26,7%	23,2%	30,6%
25 - 30 km/u	28,1%	28,8%	27,2%
30 - 35 km/u	16,3%	19,9%	12,3%
35 - 40 km/u	6,5%	8,7%	4%
40 - 45 km/u	2%	2,7%	1,2%
> 45 km/u	1%	1,4%	0,5%

VERKEERSTELLING

Motorvoertuigen

N287, WESTKAPELLE

Tussen Rookstraat en Weverijstraat



Meetlocatie

N287

Westkapelle

Tussen Rookstraat en Weverijstraat

Ri. 1 = Ri. Noord (Weverijstraat)

Ri. 2 = Ri. Zuid (Rookstraat)

Meting

Meetperiode: 31 juli t/m 19 augustus 2019

Methodiek: Telslangen (Meetel MC)

In opdracht van: gemeente Veere

Uitgevoerd door: Meetel



Voertuigclassificatie

Voertuigclassificatie op basis van ascombinaties

L = Licht verkeer (2 assen, asafstand < 3,7 m)

M = Middelzwaar verkeer (2 assen, asafstand > 3,7 m)

Z = Zwaar verkeer (3 of meer assen)

INTENSITEITEN

	Doorsnede		Ri. Noord		Ri. Zuid			
	Werkdag	Weekdag	Werkdag	Weekdag	Werkdag	Weekdag		
Etmaal (0-24u)	3151	100%	3189	100%	1611	1626	1540	1563
Dag (7-19u)	2505	79,5%	2551	80,0%	1306	1326	1200	1225
Avond (19-23u)	583	18,5%	572	17,9%	275	269	308	303
Nacht (23-7u)	62	2,0%	66	2,1%	30	31	33	35
Ochtendspits (7-9u)	77	2,4%	74	2,3%	44	42	33	32
Avondspits (16-18u)	577	18,3%	593	18,6%	282	283	295	310

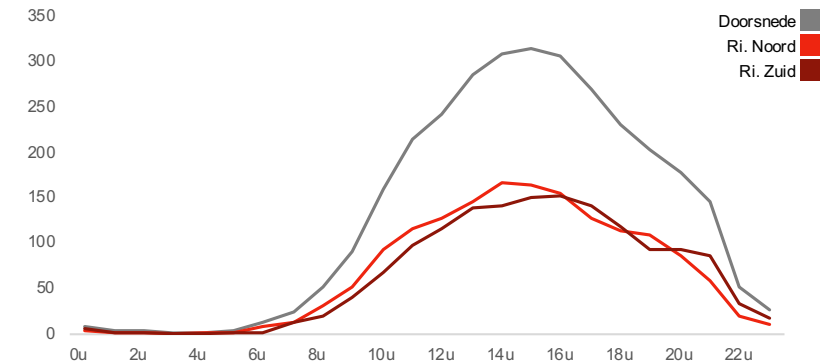
UURCIJFERS

	Doorsnede		Ri. Noord		Ri. Zuid			
	Werkdag	Weekdag	Werkdag	Weekdag	Werkdag	Weekdag		
00:00 - 01:00	10	0,3%	12	0,4%	3	4	6	7
01:00 - 02:00	4	0,1%	6	0,2%	2	3	2	3
02:00 - 03:00	3	0,1%	5	0,2%	1	2	2	3
03:00 - 04:00	1	0,0%	2	0,1%	1	1	1	2
04:00 - 05:00	2	0,0%	2	0,0%	1	1	1	1
05:00 - 06:00	3	0,1%	3	0,1%	2	2	1	1
06:00 - 07:00	12	0,4%	11	0,3%	9	9	3	3
07:00 - 08:00	25	0,8%	23	0,7%	13	12	12	11
08:00 - 09:00	51	1,6%	52	1,6%	31	31	20	21
09:00 - 10:00	92	2,9%	91	2,9%	52	52	40	39
10:00 - 11:00	161	5,1%	160	5,0%	93	92	68	68
11:00 - 12:00	215	6,8%	219	6,9%	117	124	97	96
12:00 - 13:00	243	7,7%	244	7,6%	127	131	116	113
13:00 - 14:00	285	9,1%	285	8,9%	147	149	139	136
14:00 - 15:00	309	9,8%	320	10,0%	167	171	142	149
15:00 - 16:00	315	10,0%	326	10,2%	164	166	152	161
16:00 - 17:00	307	9,7%	316	9,9%	154	156	153	159
17:00 - 18:00	270	8,6%	277	8,7%	127	127	143	150
18:00 - 19:00	232	7,3%	239	7,5%	114	116	118	122
19:00 - 20:00	205	6,5%	202	6,3%	110	107	94	95
20:00 - 21:00	179	5,7%	178	5,6%	86	88	93	90
21:00 - 22:00	147	4,7%	140	4,4%	60	57	87	83
22:00 - 23:00	53	1,7%	52	1,6%	19	17	34	34
23:00 - 24:00	27	0,9%	25	0,8%	10	9	17	16

VOERTUIGVERDELING

	Doorsnede		Ri. Noord		Ri. Zuid			
	Werkdag	Weekdag	Werkdag	Weekdag	Werkdag	Weekdag		
Licht (L)	3056	97,0%	3093	97,0%	97,4%	97,4%	96,5%	96,6%
Middelzwaar (M)	67	2,1%	68	2,1%	1,7%	1,9%	2,5%	2,4%
Zwaar (Z)	28	0,9%	27	0,9%	0,8%	0,8%	1,0%	0,9%

UURVERLOOP WERKDAG PER RIJRICHTING



ETMAALTOTALEN

	Aantal voertuigen
do 1-aug	3125
vr 2-aug	3267
za 3-aug	3291
zo 4-aug	3076
ma 5-aug	3206
di 6-aug	3051
wo 7-aug	3316
do 8-aug	3106
vr 9-aug	3209
za 10-aug	5639
zo 11-aug	3656
ma 12-aug	3012
di 13-aug	3205
wo 14-aug	3059
do 15-aug	3094
vr 16-aug	2904
za 17-aug	3276
zo 18-aug	3123

SNELHEID

	Doorsnede	Ri. Noord	Ri. Zuid
Gem. snelheid	48	50	46
V85	59	60	58
< 20 km/u	0,8%	0,8%	0,8%
20 - 30 km/u	3,1%	1,5%	4,7%
30 - 40 km/u	18,5%	11,5%	25,7%
40 - 50 km/u	37,4%	37,7%	37%
50 - 60 km/u	27,5%	33,4%	21,3%
60 - 70 km/u	9,4%	11,4%	7,4%
70 - 80 km/u	2,4%	2,8%	2,1%
> 80 km/u	1%	1%	1,1%

VERKEERSTELLING

Motorvoertuigen

PRELAATWEG, WESTKAPELLE

Tussen N287 en Poppekerkseweg

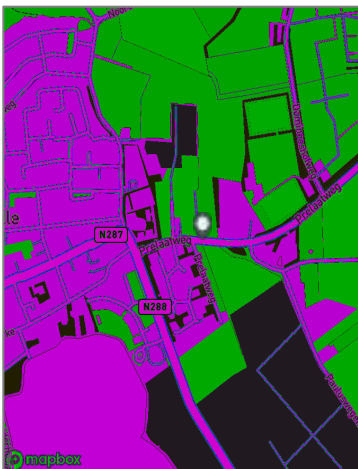


Meetlocatie

Prelaatweg
Westkapelle
Tussen N287 en Poppekerkseweg
Ri. 1 = Ri. Oost (Poppekerkseweg)
Ri. 2 = Ri. West (N287)

Meting

Meetperiode: 31 juli t/m 15 augustus 2019
Methodiek: Telslangen (Meetel MC)
In opdracht van: gemeente Veere
Uitgevoerd door: Meetel



Voertuigclassificatie

Voertuigclassificatie op basis van ascombinaties
L = Licht verkeer (2 assen, asafstand < 3,7 m)
M = Middelzwaar verkeer (2 assen, asafstand > 3,7 m)
Z = Zwaar verkeer (3 of meer assen)

INTENSITEITEN

	Doorsnede				Ri. Oost		Ri. West	
	Werkdag		Weekdag		Werkdag	Weekdag	Werkdag	Weekdag
Etmaal (0-24u)	4413	100%	4263	100%	2150	2076	2263	2187
Dag (7-19u)	3642	82,5%	3510	82,3%	1725	1655	1917	1855
Avond (19-23u)	611	13,8%	597	14,0%	321	323	290	274
Nacht (23-7u)	161	3,6%	156	3,7%	105	98	55	58
Ochtendspits (7-9u)	304	6,9%	257	6,0%	189	154	115	103
Avondspits (16-18u)	765	17,3%	734	17,2%	327	325	438	408

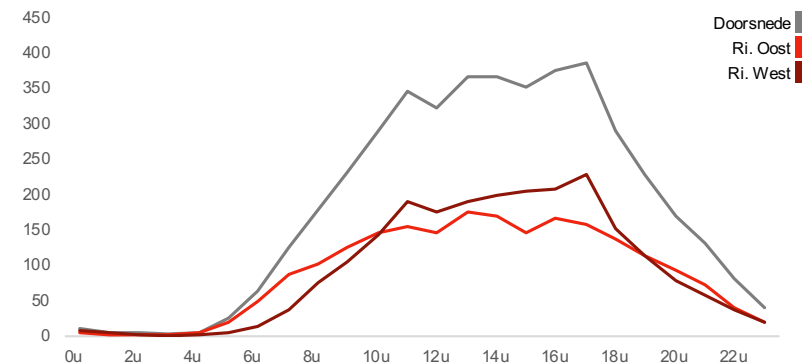
UURCIJFERS

	Doorsnede				Ri. Oost		Ri. West	
	Werkdag		Weekdag		Werkdag	Weekdag	Werkdag	Weekdag
00:00 - 01:00	12	0,3%	17	0,4%	5	9	7	9
01:00 - 02:00	6	0,1%	9	0,2%	2	4	4	6
02:00 - 03:00	4	0,1%	6	0,1%	2	3	2	3
03:00 - 04:00	3	0,1%	4	0,1%	3	3	1	1
04:00 - 05:00	6	0,1%	6	0,1%	4	3	2	2
05:00 - 06:00	26	0,6%	21	0,5%	20	16	7	6
06:00 - 07:00	63	1,4%	52	1,2%	51	40	13	11
07:00 - 08:00	125	2,8%	99	2,3%	87	68	38	31
08:00 - 09:00	178	4,0%	158	3,7%	102	87	76	72
09:00 - 10:00	232	5,3%	228	5,4%	127	121	105	108
10:00 - 11:00	291	6,6%	286	6,7%	148	144	144	142
11:00 - 12:00	347	7,9%	340	8,0%	156	152	191	188
12:00 - 13:00	324	7,3%	318	7,5%	148	140	177	177
13:00 - 14:00	367	8,3%	357	8,4%	176	169	191	188
14:00 - 15:00	369	8,4%	356	8,3%	170	162	199	194
15:00 - 16:00	352	8,0%	350	8,2%	148	154	205	196
16:00 - 17:00	377	8,5%	363	8,5%	168	168	209	195
17:00 - 18:00	388	8,8%	371	8,7%	158	157	229	214
18:00 - 19:00	290	6,6%	285	6,7%	137	132	153	152
19:00 - 20:00	228	5,2%	222	5,2%	114	115	114	107
20:00 - 21:00	171	3,9%	171	4,0%	93	95	78	75
21:00 - 22:00	132	3,0%	128	3,0%	73	73	59	55
22:00 - 23:00	80	1,8%	77	1,8%	41	40	39	37
23:00 - 24:00	40	0,9%	40	0,9%	19	20	21	20

VOERTUIGVERDELING

	Doorsnede				Ri. Oost		Ri. West	
	Werkdag		Weekdag		Werkdag	Weekdag	Werkdag	Weekdag
Licht (L)	4290	97,2%	4156	97,5%	97,3%	97,6%	97,1%	97,4%
Middelzwaar (M)	87	2,0%	76	1,8%	1,9%	1,6%	2,1%	1,9%
Zwaar (Z)	36	0,8%	31	0,7%	0,8%	0,7%	0,8%	0,7%

UURVERLOOP WERKDAG PER RIJRICHTING



ETMAALTOTALEN

	Aantal voertuigen
do 1-aug	4231
vr 2-aug	4514
za 3-aug	4225
zo 4-aug	3107
ma 5-aug	4368
di 6-aug	4251
wo 7-aug	4773
do 8-aug	4312
vr 9-aug	4425
za 10-aug	5012
zo 11-aug	3204
ma 12-aug	4327
di 13-aug	4446
wo 14-aug	4343

SNELHEID

	Doorsnede	Ri. Oost	Ri. West
Gem. snelheid	36	37	35
V85	42	42	41
< 15 km/u	0,3%	0,1%	0,6%
15 - 20 km/u	0,7%	0,2%	1,2%
20 - 25 km/u	2,8%	1,3%	4,3%
25 - 30 km/u	11,6%	8,2%	14,8%
30 - 35 km/u	29,9%	29,3%	30,5%
35 - 40 km/u	33,6%	37,3%	30,2%
40 - 45 km/u	15,7%	17,6%	13,8%
> 45 km/u	5,3%	6,1%	4,5%

VERKEERSTELLING

Motorvoertuigen

MARKT, WESTKAPELLE

Tussen Kloosterstraat en Achter de Kerk

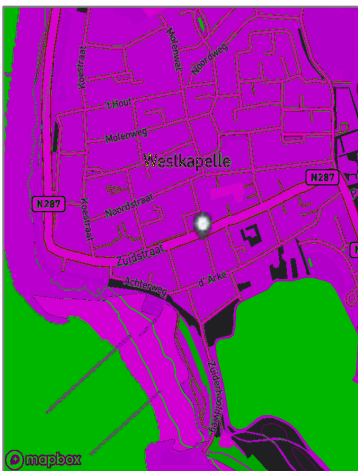


Meetlocatie

Markt
Westkapelle
Tussen Kloosterstraat en Achter de Kerk
Ri. 1 = Ri. Noordoost (Achter de Kerk)
Ri. 2 = Ri. Zuidwest (Kloosterstraat)

Meting

Meetperiode: 31 juli t/m 15 augustus 2019
Methodiek: Telslangen (Meetel MC)
In opdracht van: gemeente Veere
Uitgevoerd door: Meetel



Voertuigclassificatie

Voertuigclassificatie op basis van ascombinaties
L = Licht verkeer (2 assen, asafstand < 3,7 m)
M = Middelzwaar verkeer (2 assen, asafstand > 3,7 m)
Z = Zwaar verkeer (3 of meer assen)

INTENSITEITEN

	Doorsnede				Ri. Noordoost		Ri. Zuidwest	
	Werkdag		Weekdag		Werkdag	Weekdag	Werkdag	Weekdag
Etmaal (0-24u)	4581	100%	4588	100%	2076	2099	2504	2489
Dag (7-19u)	3723	81,3%	3725	81,2%	1603	1610	2120	2115
Avond (19-23u)	744	16,2%	742	16,2%	406	417	338	324
Nacht (23-7u)	114	2,5%	121	2,6%	68	71	46	50
Ochtendspits (7-9u)	194	4,2%	175	3,8%	99	86	95	89
Avondspits (16-18u)	835	18,2%	836	18,2%	364	374	471	462

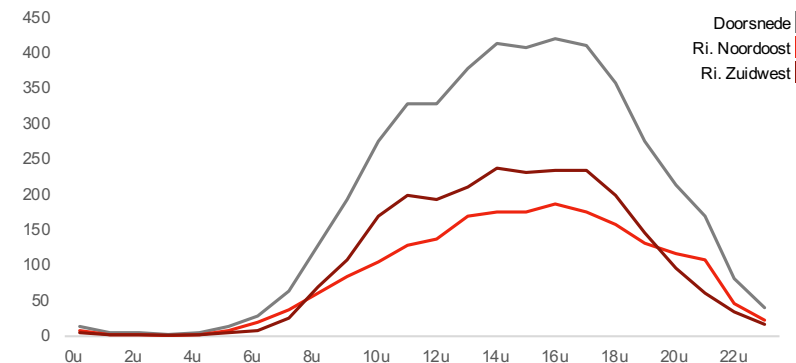
UURCIJFERS

	Doorsnede				Ri. Noordoost		Ri. Zuidwest	
	Werkdag		Weekdag		Werkdag	Weekdag	Werkdag	Weekdag
00:00 - 01:00	13	0,3%	19	0,4%	7	11	6	8
01:00 - 02:00	6	0,1%	10	0,2%	3	5	3	5
02:00 - 03:00	5	0,1%	9	0,2%	2	5	2	4
03:00 - 04:00	3	0,1%	4	0,1%	1	2	2	2
04:00 - 05:00	5	0,1%	6	0,1%	3	3	2	3
05:00 - 06:00	14	0,3%	12	0,3%	8	7	6	5
06:00 - 07:00	29	0,6%	25	0,5%	20	16	9	9
07:00 - 08:00	64	1,4%	55	1,2%	38	31	26	23
08:00 - 09:00	130	2,8%	121	2,6%	61	55	69	66
09:00 - 10:00	195	4,3%	195	4,3%	85	83	110	112
10:00 - 11:00	276	6,0%	274	6,0%	107	108	170	166
11:00 - 12:00	329	7,2%	328	7,2%	130	128	199	200
12:00 - 13:00	331	7,2%	330	7,2%	138	133	193	197
13:00 - 14:00	381	8,3%	381	8,3%	170	166	211	215
14:00 - 15:00	415	9,0%	418	9,1%	176	176	238	242
15:00 - 16:00	409	8,9%	421	9,2%	176	187	233	234
16:00 - 17:00	422	9,2%	417	9,1%	188	191	234	227
17:00 - 18:00	413	9,0%	419	9,1%	176	183	237	236
18:00 - 19:00	359	7,8%	367	8,0%	159	169	199	198
19:00 - 20:00	277	6,1%	281	6,1%	131	141	146	139
20:00 - 21:00	214	4,7%	214	4,7%	118	121	96	93
21:00 - 22:00	170	3,7%	166	3,6%	109	106	61	60
22:00 - 23:00	82	1,8%	81	1,8%	47	49	35	32
23:00 - 24:00	40	0,9%	37	0,8%	23	21	17	15

VOERTUIGVERDELING

	Doorsnede				Ri. Noordoost		Ri. Zuidwest	
	Werkdag		Weekdag		Werkdag	Weekdag	Werkdag	Weekdag
Licht (L)	4477	97,7%	4490	97,9%	97,7%	97,8%	97,8%	97,9%
Middelzwaar (M)	69	1,5%	66	1,4%	1,5%	1,4%	1,5%	1,4%
Zwaar (Z)	34	0,8%	33	0,7%	0,7%	0,7%	0,8%	0,7%

UURVERLOOP WERKDAG PER RIJRICHTING



ETMAALTOTALEN

	Aantal voertuigen
do 1-aug	4295
vr 2-aug	4966
za 3-aug	4915
zo 4-aug	4239
ma 5-aug	4618
di 6-aug	4335
wo 7-aug	0
do 8-aug	4540
vr 9-aug	4846
za 10-aug	6795
zo 11-aug	4481
ma 12-aug	4355
di 13-aug	4505
wo 14-aug	4211

SNELHEID

	Doorsnede	Ri. Noordoost	Ri. Zuidwest
Gem. snelheid	24	24	24
V85	31	32	30
< 15 km/u	7%	6,7%	7,2%
15 - 20 km/u	20,4%	20%	20,8%
20 - 25 km/u	30,9%	30,1%	31,5%
25 - 30 km/u	24,7%	24,6%	24,7%
30 - 35 km/u	11%	11,6%	10,6%
35 - 40 km/u	3,8%	4,2%	3,4%
40 - 45 km/u	1,3%	1,6%	1,1%
> 45 km/u	0,9%	1,2%	0,6%

VERKEERSTELLING

Motorvoertuigen

GRINDWEG, WESTKAPELLE

Tussen Charley Tooropstraat en Prelaatweg



Meetlocatie

Grindweg

Westkapelle

Tussen Charley Tooropstraat en Prelaatweg

Ri. 1 = Ri. Noordwest (Prelaatweg)

Ri. 2 = Ri. Zuidoost (Charley Tooropstraat)

Meting

Meetperiode: 31 juli t/m 15 augustus 2019

Methodiek: Telslangen (Meetel MC)

In opdracht van: gemeente Veere

Uitgevoerd door: Meetel



Voertuigclassificatie

Voertuigclassificatie op basis van ascombinaties

L = Licht verkeer (2 assen, asafstand < 3,7 m)

M = Middelzwaar verkeer (2 assen, asafstand > 3,7 m)

Z = Zwaar verkeer (3 of meer assen)

INTENSITEITEN

	Doorsnede				Ri. Noordwest		Ri. Zuidoost	
	Werkdag	Weekdag	Werkdag	Weekdag	Werkdag	Weekdag	Werkdag	Weekdag
Etmaal (0-24u)	4642	100%	4551	100%	2351	2292	2291	2260
Dag (7-19u)	3805	82,0%	3718	81,7%	1984	1930	1821	1788
Avond (19-23u)	703	15,1%	692	15,2%	309	297	394	395
Nacht (23-7u)	134	2,9%	141	3,1%	59	65	75	77
Ochtendspits (7-9u)	182	3,9%	162	3,6%	74	67	108	95
Avondspits (16-18u)	825	17,8%	816	17,9%	449	433	376	383

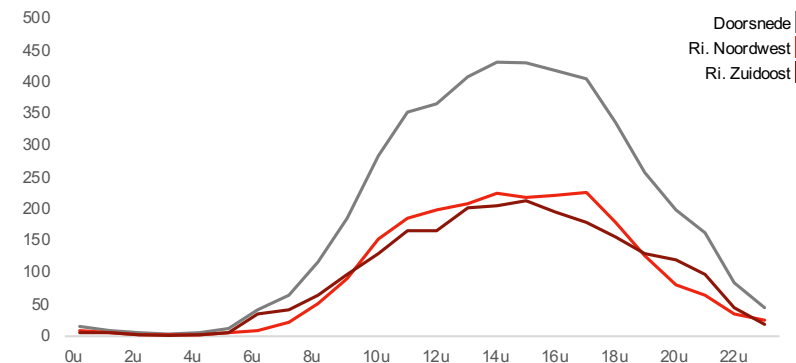
UURCIJFERS

	Doorsnede				Ri. Noordwest		Ri. Zuidoost	
	Werkdag	Weekdag	Werkdag	Weekdag	Werkdag	Weekdag	Werkdag	Weekdag
00:00 - 01:00	14	0,3%	21	0,5%	9	11	6	9
01:00 - 02:00	9	0,2%	12	0,3%	5	6	4	6
02:00 - 03:00	5	0,1%	9	0,2%	3	4	2	4
03:00 - 04:00	3	0,1%	5	0,1%	2	3	1	2
04:00 - 05:00	4	0,1%	5	0,1%	2	3	2	3
05:00 - 06:00	11	0,2%	11	0,2%	5	5	6	6
06:00 - 07:00	42	0,9%	36	0,8%	8	8	35	28
07:00 - 08:00	65	1,4%	57	1,2%	22	20	43	36
08:00 - 09:00	117	2,5%	106	2,3%	52	47	65	59
09:00 - 10:00	187	4,0%	176	3,9%	90	85	97	91
10:00 - 11:00	284	6,1%	274	6,0%	154	148	130	127
11:00 - 12:00	353	7,6%	339	7,5%	187	183	166	156
12:00 - 13:00	366	7,9%	358	7,9%	198	194	168	163
13:00 - 14:00	410	8,8%	401	8,8%	207	207	202	194
14:00 - 15:00	431	9,3%	426	9,4%	226	221	205	205
15:00 - 16:00	431	9,3%	435	9,5%	217	220	214	215
16:00 - 17:00	419	9,0%	413	9,1%	222	213	196	201
17:00 - 18:00	407	8,8%	402	8,8%	227	220	180	182
18:00 - 19:00	336	7,2%	330	7,3%	181	172	155	158
19:00 - 20:00	258	5,6%	257	5,6%	128	121	131	135
20:00 - 21:00	200	4,3%	198	4,3%	81	81	119	117
21:00 - 22:00	161	3,5%	157	3,4%	64	61	98	96
22:00 - 23:00	83	1,8%	81	1,8%	36	33	46	48
23:00 - 24:00	45	1,0%	43	1,0%	26	25	19	19

VOERTUIGVERDELING

	Doorsnede				Ri. Noordwest		Ri. Zuidoost	
	Werkdag	Weekdag	Werkdag	Weekdag	Werkdag	Weekdag	Werkdag	Weekdag
Licht (L)	4523	97,4%	4443	97,6%	97,4%	97,6%	97,5%	97,7%
Middelzwaar (M)	87	1,9%	76	1,7%	1,9%	1,8%	1,8%	1,6%
Zwaar (Z)	31	0,7%	32	0,7%	0,6%	0,7%	0,7%	0,7%

UURVERLOOP WERKDAG PER RIJRICHTING



ETMAALTOTALEN

	Aantal voertuigen
do 1-aug	4467
vr 2-aug	4916
za 3-aug	4541
zo 4-aug	3971
ma 5-aug	4440
di 6-aug	4461
wo 7-aug	5155
do 8-aug	4322
vr 9-aug	4837
za 10-aug	6063
zo 11-aug	4346
ma 12-aug	4356
di 13-aug	4680
wo 14-aug	4643

SNELHEID

	Doorsnede	Ri. Noordwest	Ri. Zuidoost
Gem. snelheid	45	43	47
V85	55	51	57
< 20 km/u	1,7%	1,7%	1,6%
20 - 30 km/u	2,1%	2,6%	1,7%
30 - 40 km/u	19,5%	26,4%	12,4%
40 - 50 km/u	51%	52,7%	49,3%
50 - 60 km/u	21,2%	14,2%	28,3%
60 - 70 km/u	3,7%	2%	5,5%
70 - 80 km/u	0,6%	0,3%	0,9%
> 80 km/u	0,2%	0,1%	0,3%

VERKEERSTELLING

Bromfietzers en fietsers

GRINDWEG, WESTKAPELLE

Tussen Charley Tooropstraat en Prelaatweg



Meeflocatie

Grindweg
Westkapelle
Tussen Charley Tooropstraat en Prelaatweg
Ri. 1 = Ri. Noordwest (Prelaatweg)
Ri. 2 = Ri. Zuidoost (Charley Tooropstraat)

Meting

Meetperiode: 31 juli t/m 15 augustus 2019
Methodiek: Telslangen (Meetel MC)
In opdracht van: gemeente Veere
Uitgevoerd door: Meetel



Voertuigclassificatie

Voertuigclassificatie op basis van ascombinaties

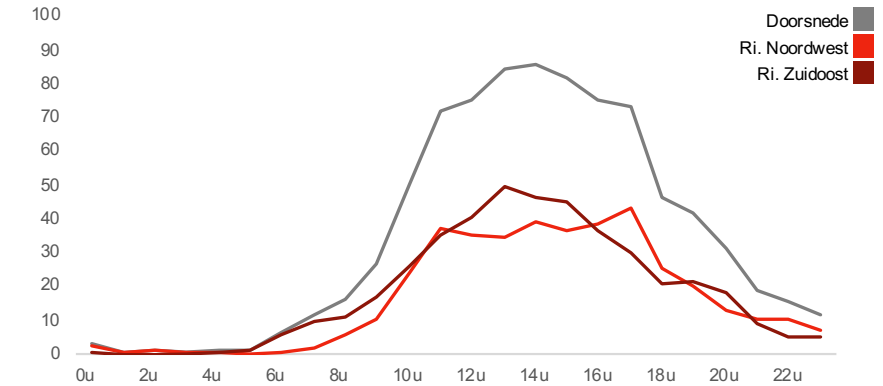
INTENSITEITEN

	Doorsnede				Ri. Noordwest		Ri. Zuidoost	
	Werkdag		Weekdag		Werkdag	Weekdag	Werkdag	Weekdag
Etmaal (0-24u)	832	100%	842	100%	397	406	435	436
Dag (7-19u)	699	84,0%	705	83,6%	331	337	368	368
Avond (19-23u)	107	12,9%	104	12,4%	54	52	54	53
Nacht (23-7u)	26	3,1%	34	4,0%	12	17	14	16
Ochtendspits (7-9u)	28	3,3%	25	3,0%	7	7	21	18
Avondspits (16-18u)	148	17,8%	147	17,4%	82	82	67	65

UURCIJFERS

	Doorsnede				Ri. Noordwest		Ri. Zuidoost	
	Werkdag		Weekdag		Werkdag	Weekdag	Werkdag	Weekdag
00:00 - 01:00	3	0,3%	7	0,8%	2	4	0	3
01:00 - 02:00	1	0,1%	3	0,4%	1	2	0	2
02:00 - 03:00	1	0,2%	3	0,4%	1	2	0	1
03:00 - 04:00	1	0,1%	2	0,2%	1	2	0	0
04:00 - 05:00	1	0,1%	1	0,2%	0	1	1	1
05:00 - 06:00	1	0,2%	1	0,2%	0	0	1	1
06:00 - 07:00	6	0,8%	5	0,6%	0	0	6	4
07:00 - 08:00	11	1,4%	10	1,2%	2	2	10	8
08:00 - 09:00	16	1,9%	15	1,8%	5	5	11	10
09:00 - 10:00	27	3,2%	27	3,2%	10	11	17	16
10:00 - 11:00	50	6,0%	49	5,9%	24	23	26	27
11:00 - 12:00	72	8,7%	72	8,6%	37	37	35	35
12:00 - 13:00	75	9,0%	79	9,4%	35	37	40	42
13:00 - 14:00	84	10,1%	88	10,4%	35	37	50	50
14:00 - 15:00	86	10,3%	88	10,5%	39	40	47	49
15:00 - 16:00	82	9,8%	81	9,7%	37	37	45	45
16:00 - 17:00	75	9,0%	75	8,9%	38	39	37	36
17:00 - 18:00	73	8,8%	72	8,5%	43	43	30	29
18:00 - 19:00	47	5,6%	48	5,7%	26	27	21	21
19:00 - 20:00	42	5,0%	40	4,7%	20	19	22	21
20:00 - 21:00	31	3,7%	31	3,7%	13	13	18	18
21:00 - 22:00	19	2,3%	19	2,3%	10	10	9	10
22:00 - 23:00	15	1,8%	14	1,7%	10	10	5	5
23:00 - 24:00	12	1,4%	11	1,3%	7	7	5	5

UURVERLOOP WERKDAG PER RIJRICHTING



ETMAALTOTALEN

	Aantal voertuigen
do 1-aug	1248
vr 2-aug	665
za 3-aug	1218
zo 4-aug	1171
ma 5-aug	939
di 6-aug	1183
wo 7-aug	959
do 8-aug	934
vr 9-aug	483
za 10-aug	349
zo 11-aug	732
ma 12-aug	584
di 13-aug	798
wo 14-aug	645

VERKEERSTELLING

Motorvoertuigen

WESTKAPELSEWEG, ZOUTELANDE

Tussen Noorderkroon en Houtenburgseweg



Meetlocatie

Westkapelseweg

Zoutelande

Tussen Noorderkroon en Houtenburgseweg

Ri. 1 = Ri. Noordwest (Houtenburgseweg)

Ri. 2 = Ri. Zuidoost (Noorderkroon)

Meting

Meetperiode: 29 juli t/m 15 augustus 2019

Methodiek: Telslangen (Meetel MC)

In opdracht van: gemeente Veere

Uitgevoerd door: Meetel



Voertuigclassificatie

Voertuigclassificatie op basis van ascombinaties

L = Licht verkeer (2 assen, asafstand < 3,7 m)

M = Middelzwaar verkeer (2 assen, asafstand > 3,7 m)

Z = Zwaar verkeer (3 of meer assen)

INTENSITEITEN

	Doorsnede				Ri. Noordwest		Ri. Zuidoost	
	Werkdag	Weekdag	Werkdag	Weekdag	Werkdag	Weekdag	Werkdag	Weekdag
Etmaal (0-24u)	6575	100%	6746	100%	3310	3392	3265	3354
Dag (7-19u)	5447	82,8%	5595	82,9%	2820	2901	2627	2694
Avond (19-23u)	969	14,7%	962	14,3%	423	407	545	555
Nacht (23-7u)	159	2,4%	188	2,8%	67	84	92	105
Ochtendspits (7-9u)	275	4,2%	257	3,8%	115	109	160	147
Avondspits (16-18u)	1125	17,1%	1154	17,1%	585	567	539	587

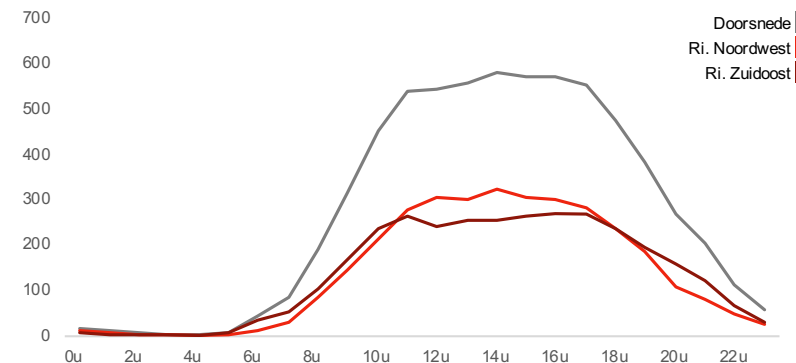
UURCIJFERS

	Doorsnede				Ri. Noordwest		Ri. Zuidoost	
	Werkdag	Weekdag	Werkdag	Weekdag	Werkdag	Weekdag	Werkdag	Weekdag
00:00 - 01:00	19	0,3%	31	0,5%	10	17	9	14
01:00 - 02:00	11	0,2%	18	0,3%	7	11	4	7
02:00 - 03:00	6	0,1%	11	0,2%	3	6	3	5
03:00 - 04:00	5	0,1%	8	0,1%	3	4	2	4
04:00 - 05:00	4	0,1%	8	0,1%	2	3	2	5
05:00 - 06:00	10	0,2%	13	0,2%	4	4	6	9
06:00 - 07:00	46	0,7%	40	0,6%	12	11	35	29
07:00 - 08:00	85	1,3%	74	1,1%	30	27	55	47
08:00 - 09:00	191	2,9%	183	2,7%	86	83	105	100
09:00 - 10:00	315	4,8%	320	4,7%	148	155	168	165
10:00 - 11:00	454	6,9%	471	7,0%	216	233	237	238
11:00 - 12:00	542	8,2%	565	8,4%	277	304	264	260
12:00 - 13:00	546	8,3%	570	8,5%	306	333	241	238
13:00 - 14:00	560	8,5%	578	8,6%	303	322	258	257
14:00 - 15:00	582	8,9%	610	9,0%	324	341	257	269
15:00 - 16:00	573	8,7%	599	8,9%	307	314	266	285
16:00 - 17:00	572	8,7%	596	8,8%	302	297	271	300
17:00 - 18:00	552	8,4%	558	8,3%	284	271	269	288
18:00 - 19:00	476	7,2%	470	7,0%	239	223	237	247
19:00 - 20:00	382	5,8%	375	5,6%	186	173	196	202
20:00 - 21:00	268	4,1%	270	4,0%	107	107	161	163
21:00 - 22:00	204	3,1%	202	3,0%	81	78	123	124
22:00 - 23:00	114	1,7%	115	1,7%	49	49	66	66
23:00 - 24:00	58	0,9%	60	0,9%	27	29	31	31

VOERTUIGVERDELING

	Doorsnede				Ri. Noordwest		Ri. Zuidoost	
	Werkdag	Weekdag	Werkdag	Weekdag	Werkdag	Weekdag	Werkdag	Weekdag
Licht (L)	6428	97,8%	6603	97,9%	98,2%	98,3%	97,3%	97,5%
Middelzwaar (M)	93	1,4%	84	1,2%	1,0%	0,9%	1,8%	1,6%
Zwaar (Z)	54	0,8%	59	0,9%	0,8%	0,8%	0,9%	0,9%

UURVERLOOP WERKDAG PER RIJRICHTING



ETMAALTOTALEN

	Aantal voertuigen
di 30-jul	7395
wo 31-jul	6980
do 1-aug	6045
vr 2-aug	6831
za 3-aug	7102
zo 4-aug	7038
ma 5-aug	6290
di 6-aug	6444
wo 7-aug	6955
do 8-aug	6400
vr 9-aug	7232
za 10-aug	8228
zo 11-aug	6323
ma 12-aug	5811
di 13-aug	6684
wo 14-aug	6241

SNELHEID

	Doorsnede	Ri. Noordwest	Ri. Zuidoost
Gem. snelheid	41	39	42
V85	52	49	55
< 20 km/u	6,5%	6,6%	6,4%
20 - 30 km/u	11,7%	14,7%	8,7%
30 - 40 km/u	20,4%	25%	15,8%
40 - 50 km/u	43%	40,8%	45,2%
50 - 60 km/u	15,3%	11,1%	19,5%
60 - 70 km/u	2,4%	1,5%	3,4%
70 - 80 km/u	0,5%	0,2%	0,7%
> 80 km/u	0,2%	0,1%	0,2%

VERKEERSTELLING

Motorvoertuigen

NIEUWSTRAAT, ZOUTELANDE

Tussen Timmermansstraat en Oranjeplein



Meetlocatie

Nieuwstraat
Zoutelande
Tussen Timmermansstraat en Oranjeplein
Ri. 1 = Ri. Oost (Oranjeplein)
Ri. 2 = Ri. West (Timmermansstraat)

Meting

Meetperiode: 29 juli t/m 15 augustus 2019
Methodiek: Telslangen (Meetel MC)
In opdracht van: gemeente Veere
Uitgevoerd door: Meetel



Voertuigclassificatie

Voertuigclassificatie op basis van ascombinaties
L = Licht verkeer (2 assen, asafstand < 3,7 m)
M = Middelzwaar verkeer (2 assen, asafstand > 3,7 m)
Z = Zwaar verkeer (3 of meer assen)

INTENSITEITEN

	Doorsnede				Ri. Oost		Ri. West	
	Werkdag	Weekdag	Werkdag	Weekdag	Werkdag	Weekdag	Werkdag	Weekdag
Etmaal (0-24u)	6901	100%	7013	100%	3450	3511	3451	3502
Dag (7-19u)	5667	82,1%	5765	82,2%	2717	2762	2951	3004
Avond (19-23u)	1045	15,1%	1030	14,7%	631	630	415	400
Nacht (23-7u)	188	2,7%	217	3,1%	103	119	85	98
Ochtendspits (7-9u)	304	4,4%	277	3,9%	155	137	149	139
Avondspits (16-18u)	1197	17,3%	1210	17,3%	574	612	623	598

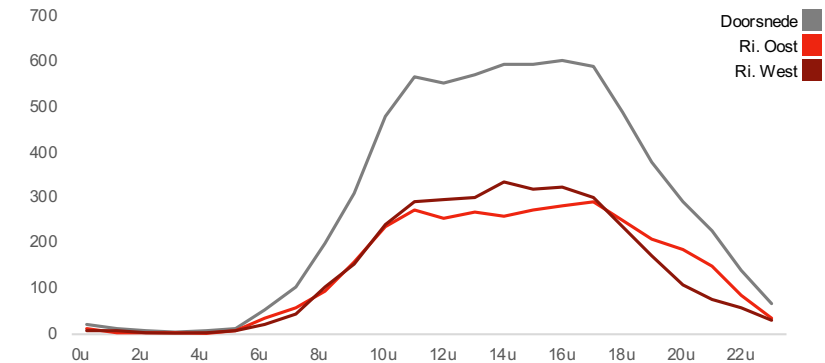
UURCIJFERS

	Doorsnede				Ri. Oost		Ri. West	
	Werkdag	Weekdag	Werkdag	Weekdag	Werkdag	Weekdag	Werkdag	Weekdag
00:00 - 01:00	21	0,3%	34	0,5%	11	18	10	16
01:00 - 02:00	12	0,2%	19	0,3%	5	8	7	11
02:00 - 03:00	6	0,1%	11	0,2%	3	5	3	5
03:00 - 04:00	5	0,1%	8	0,1%	2	5	3	3
04:00 - 05:00	6	0,1%	10	0,1%	2	6	4	5
05:00 - 06:00	14	0,2%	17	0,2%	7	9	7	7
06:00 - 07:00	55	0,8%	46	0,7%	34	28	21	18
07:00 - 08:00	104	1,5%	89	1,3%	59	49	45	40
08:00 - 09:00	199	2,9%	188	2,7%	96	88	104	100
09:00 - 10:00	313	4,5%	313	4,5%	159	155	153	158
10:00 - 11:00	480	6,9%	494	7,0%	239	239	240	255
11:00 - 12:00	568	8,2%	583	8,3%	274	267	293	316
12:00 - 13:00	552	8,0%	575	8,2%	257	254	295	322
13:00 - 14:00	574	8,3%	597	8,5%	271	270	303	327
14:00 - 15:00	597	8,6%	622	8,9%	261	274	336	348
15:00 - 16:00	596	8,6%	613	8,7%	275	292	321	322
16:00 - 17:00	604	8,8%	619	8,8%	281	305	323	314
17:00 - 18:00	593	8,6%	591	8,4%	292	307	301	284
18:00 - 19:00	488	7,1%	481	6,9%	251	262	237	219
19:00 - 20:00	380	5,5%	378	5,4%	208	215	172	163
20:00 - 21:00	294	4,3%	290	4,1%	188	187	107	103
21:00 - 22:00	230	3,3%	225	3,2%	151	147	79	78
22:00 - 23:00	141	2,0%	137	2,0%	84	81	57	56
23:00 - 24:00	69	1,0%	72	1,0%	37	41	31	31

VOERTUIGVERDELING

	Doorsnede				Ri. Oost		Ri. West	
	Werkdag	Weekdag	Werkdag	Weekdag	Werkdag	Weekdag	Werkdag	Weekdag
Licht (L)	6749	97,8%	6869	98,0%	97,7%	97,9%	97,9%	98,0%
Middelzwaar (M)	97	1,4%	92	1,3%	1,5%	1,4%	1,3%	1,2%
Zwaar (Z)	55	0,8%	51	0,7%	0,8%	0,7%	0,8%	0,7%

UURVERLOOP WERKDAG PER RIJRICHTING



ETMAALTOTALEN

	Aantal voertuigen
di 30-jul	7915
wo 31-jul	7299
do 1-aug	6690
vr 2-aug	7232
za 3-aug	7336
zo 4-aug	7247
ma 5-aug	6403
di 6-aug	6915
wo 7-aug	6947
do 8-aug	6496
vr 9-aug	7653
za 10-aug	8177
zo 11-aug	6408
ma 12-aug	6033
di 13-aug	6944
wo 14-aug	6593

SNELHEID

	Doorsnede	Ri. Oost	Ri. West
Gem. snelheid	27	28	26
V85	34	35	34
< 15 km/u	4,2%	2,4%	6%
15 - 20 km/u	10,8%	9,5%	12%
20 - 25 km/u	21,3%	20,3%	22,4%
25 - 30 km/u	30,7%	31,4%	29,9%
30 - 35 km/u	20,7%	22,5%	18,9%
35 - 40 km/u	8,2%	9,1%	7,3%
40 - 45 km/u	2,5%	2,9%	2,2%
> 45 km/u	1,5%	1,8%	1,2%

VERKEERSTELLING

Motorvoertuigen

LANGEDAM, ZOUTELANDE

Tussen D. Koddelaan en De Sprink



Meetlocatie

Langedam
Zoutelande
Tussen D. Koddelaan en De Sprink
Ri. 1 = Ri. Noordoost (De Sprink)
Ri. 2 = Ri. Zuidwest (D. Koddelaan)

Meting

Meetperiode: 29 juli t/m 15 augustus 2019
Methodiek: Telslangen (Meetel MC)
In opdracht van: gemeente Veere
Uitgevoerd door: Meetel



Voertuigclassificatie

Voertuigclassificatie op basis van ascombinaties
L = Licht verkeer (2 assen, asafstand < 3,7 m)
M = Middelzwaar verkeer (2 assen, asafstand > 3,7 m)
Z = Zwaar verkeer (3 of meer assen)

INTENSITEITEN

	Doorsnede				Ri. Noordoost		Ri. Zuidwest	
	Werkdag	Weekdag	Werkdag	Weekdag	Werkdag	Weekdag	Werkdag	Weekdag
Etmaal (0-24u)	7919	100%	8001	100%	4017	4063	3902	3939
Dag (7-19u)	6487	81,9%	6559	82,0%	3139	3172	3348	3387
Avond (19-23u)	1182	14,9%	1167	14,6%	737	737	445	431
Nacht (23-7u)	250	3,2%	275	3,4%	141	154	109	120
Ochtendspits (7-9u)	391	4,9%	345	4,3%	223	189	168	155
Avondspits (16-18u)	1349	17,0%	1364	17,1%	650	702	699	663

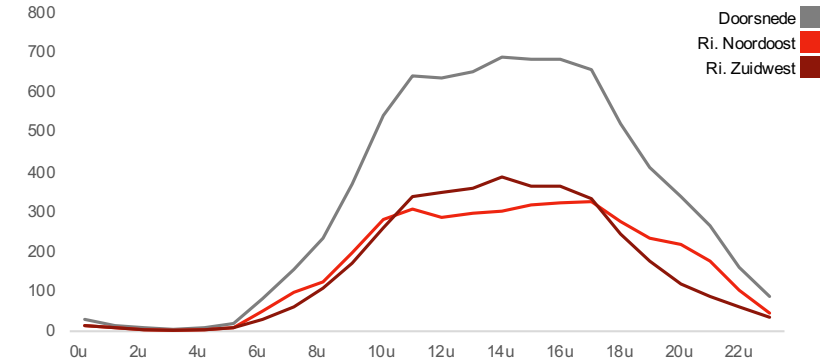
UURCIJFERS

	Doorsnede				Ri. Noordoost		Ri. Zuidwest	
	Werkdag	Weekdag	Werkdag	Weekdag	Werkdag	Weekdag	Werkdag	Weekdag
00:00 - 01:00	28	0,3%	41	0,5%	14	22	13	20
01:00 - 02:00	14	0,2%	22	0,3%	7	10	7	12
02:00 - 03:00	7	0,1%	12	0,1%	4	6	4	6
03:00 - 04:00	5	0,1%	7	0,1%	2	4	2	3
04:00 - 05:00	9	0,1%	12	0,2%	4	7	5	6
05:00 - 06:00	21	0,3%	22	0,3%	12	13	9	10
06:00 - 07:00	81	1,0%	68	0,8%	51	41	30	27
07:00 - 08:00	156	2,0%	129	1,6%	96	78	60	51
08:00 - 09:00	235	3,0%	216	2,7%	126	112	108	104
09:00 - 10:00	370	4,7%	358	4,5%	197	185	173	173
10:00 - 11:00	543	6,9%	556	6,9%	281	277	261	278
11:00 - 12:00	646	8,2%	666	8,3%	308	300	338	367
12:00 - 13:00	636	8,0%	663	8,3%	285	280	351	383
13:00 - 14:00	655	8,3%	673	8,4%	297	297	358	376
14:00 - 15:00	691	8,7%	711	8,9%	302	312	389	399
15:00 - 16:00	684	8,6%	701	8,8%	319	339	364	361
16:00 - 17:00	688	8,7%	701	8,8%	323	349	365	351
17:00 - 18:00	661	8,3%	664	8,3%	327	352	334	312
18:00 - 19:00	523	6,6%	523	6,5%	276	291	246	232
19:00 - 20:00	411	5,2%	408	5,1%	236	244	175	164
20:00 - 21:00	339	4,3%	335	4,2%	218	220	121	115
21:00 - 22:00	269	3,4%	261	3,3%	179	172	89	88
22:00 - 23:00	163	2,1%	164	2,0%	103	100	60	64
23:00 - 24:00	85	1,1%	90	1,1%	48	52	37	38

VOERTUIGVERDELING

	Doorsnede				Ri. Noordoost		Ri. Zuidwest	
	Werkdag	Weekdag	Werkdag	Weekdag	Werkdag	Weekdag	Werkdag	Weekdag
Licht (L)	7746	97,8%	7840	98,0%	97,8%	98,0%	97,8%	98,0%
Middelzwaar (M)	115	1,5%	106	1,3%	1,6%	1,4%	1,3%	1,2%
Zwaar (Z)	58	0,7%	55	0,7%	0,6%	0,6%	0,9%	0,8%

UURVERLOOP WERKDAG PER RIJRICHTING



ETMAALTOTALEN

	Aantal voertuigen
di 30-jul	9265
wo 31-jul	8107
do 1-aug	7842
vr 2-aug	8163
za 3-aug	8283
zo 4-aug	8376
ma 5-aug	7483
di 6-aug	8017
wo 7-aug	8134
do 8-aug	7678
vr 9-aug	8437
za 10-aug	8864
zo 11-aug	7307
ma 12-aug	6889
di 13-aug	7996
wo 14-aug	7282

SNELHEID

	Doorsnede	Ri. Noordoost	Ri. Zuidwest
Gem. snelheid	34	37	31
V85	41	43	37
< 15 km/u	0,4%	0%	0,8%
15 - 20 km/u	1%	0,2%	1,7%
20 - 25 km/u	5,5%	1,6%	9,6%
25 - 30 km/u	21,8%	10,3%	33,7%
30 - 35 km/u	31,5%	29,3%	33,8%
35 - 40 km/u	23,7%	32,8%	14,2%
40 - 45 km/u	10,7%	17%	4,3%
> 45 km/u	5,4%	8,8%	1,8%

VERKEERSTELLING

Bromfietzers en fietsers

LANGEDAM, ZOUTELANDE

Tussen D. Koddelaan en De Sprink



Meeflocatie

Langedam
Zoutelande
Tussen D. Koddelaan en De Sprink
Ri. 1 = Ri. Noordoost (De Sprink)
Ri. 2 = Ri. Zuidwest (D. Koddelaan)

Meting

Meetperiode: 29 juli t/m 15 augustus 2019
Methodiek: Telslangen (Meetel MC)
In opdracht van: gemeente Veere
Uitgevoerd door: Meetel



Voertuigclassificatie

Voertuigclassificatie op basis van ascombinaties

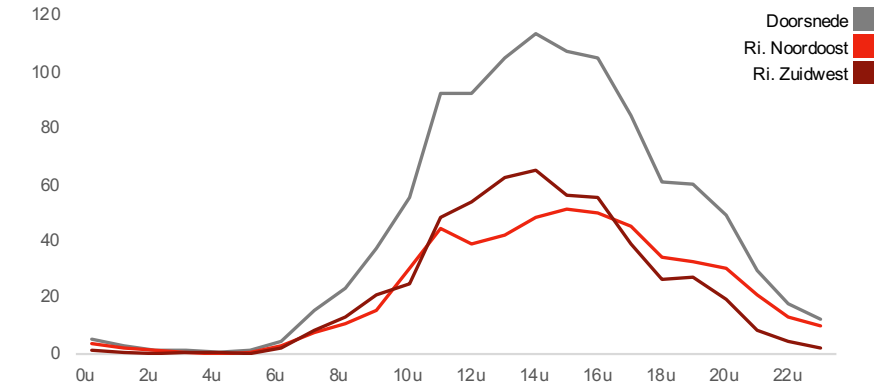
INTENSITEITEN

	Doorsnede				Ri. Noordoost		Ri. Zuidwest	
	Werkdag	Weekdag	Werkdag	Weekdag	Werkdag	Weekdag	Werkdag	Weekdag
Etmaal (0-24u)	1082	100%	1047	100%	539	517	543	530
Dag (7-19u)	895	82,7%	869	83,0%	420	404	475	464
Avond (19-23u)	157	14,5%	146	13,9%	97	90	60	56
Nacht (23-7u)	30	2,7%	32	3,1%	21	23	8	9
Ochtendspits (7-9u)	39	3,6%	37	3,5%	18	17	21	20
Avondspits (16-18u)	190	17,6%	170	16,2%	95	85	95	85

UURCIJFERS

	Doorsnede				Ri. Noordoost		Ri. Zuidwest	
	Werkdag	Weekdag	Werkdag	Weekdag	Werkdag	Weekdag	Werkdag	Weekdag
00:00 - 01:00	5	0,5%	6	0,6%	3	4	2	2
01:00 - 02:00	3	0,3%	4	0,3%	2	3	1	1
02:00 - 03:00	2	0,2%	2	0,2%	1	1	0	0
03:00 - 04:00	1	0,1%	2	0,2%	1	1	1	1
04:00 - 05:00	1	0,1%	1	0,1%	0	0	1	1
05:00 - 06:00	1	0,1%	1	0,1%	1	1	0	0
06:00 - 07:00	5	0,4%	4	0,4%	3	2	2	2
07:00 - 08:00	16	1,5%	14	1,4%	8	7	8	7
08:00 - 09:00	23	2,2%	23	2,2%	10	10	13	13
09:00 - 10:00	37	3,4%	39	3,7%	16	17	21	22
10:00 - 11:00	56	5,1%	56	5,4%	31	29	25	27
11:00 - 12:00	93	8,6%	97	9,3%	44	46	48	52
12:00 - 13:00	93	8,6%	94	9,0%	39	40	54	55
13:00 - 14:00	105	9,7%	103	9,8%	42	42	63	61
14:00 - 15:00	114	10,5%	111	10,6%	49	47	65	64
15:00 - 16:00	108	10,0%	99	9,5%	52	47	56	52
16:00 - 17:00	105	9,7%	95	9,1%	50	46	55	50
17:00 - 18:00	85	7,8%	75	7,1%	45	39	39	35
18:00 - 19:00	61	5,7%	62	5,9%	35	35	27	27
19:00 - 20:00	60	5,6%	56	5,3%	33	31	27	25
20:00 - 21:00	50	4,6%	46	4,3%	30	28	20	18
21:00 - 22:00	30	2,7%	27	2,6%	21	19	9	9
22:00 - 23:00	18	1,6%	18	1,7%	13	13	4	5
23:00 - 24:00	12	1,1%	14	1,3%	10	11	2	3

UURVERLOOP WERKDAG PER RIJRICHTING



ETMAALTOTALEN

	Aantal voertuigen
di 30-jul	1925
wo 31-jul	586
do 1-aug	1604
vr 2-aug	854
za 3-aug	1329
zo 4-aug	1132
ma 5-aug	1051
di 6-aug	1864
wo 7-aug	962
do 8-aug	1138
vr 9-aug	562
za 10-aug	434
zo 11-aug	947
ma 12-aug	721
di 13-aug	1308
wo 14-aug	801

VERKEERSTELLING

Motorvoertuigen

VALKENISSEWEG, BIGGEKERKE

Tussen Zandwei en L. Simonsestraat

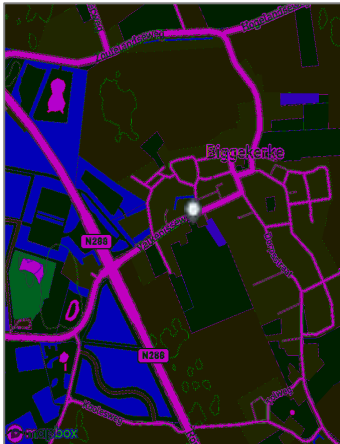


Meetlocatie

Valkenisseweg
Biggekerke
Tussen Zandwei en L. Simonsestraat
Ri. 1 = Ri. Noordoost (L. Simonsestraat)
Ri. 2 = Ri. Zuidwest (Zandwei)

Meting

Meetperiode: 30 juli t/m 15 augustus 2019
Methodiek: Telslangen (Meetel MC)
In opdracht van: gemeente Veere
Uitgevoerd door: Meetel



Voertuigclassificatie

Voertuigclassificatie op basis van ascombinaties

L = Licht verkeer (2 assen, asafstand < 3,7 m)

M = Middelzwaar verkeer (2 assen, asafstand > 3,7 m)

Z = Zwaar verkeer (3 of meer assen)

INTENSITEITEN

	Doorsnede				Ri. Noordoost		Ri. Zuidwest	
	Werkdag	Weekdag	Werkdag	Weekdag	Werkdag	Weekdag	Werkdag	Weekdag
Etmaal (0-24u)	605	100%	585	100%	292	283	314	301
Dag (7-19u)	496	81,9%	477	81,6%	233	224	263	253
Avond (19-23u)	90	14,9%	88	15,0%	52	51	39	37
Nacht (23-7u)	19	3,2%	20	3,4%	8	9	12	11
Ochtendspits (7-9u)	51	8,4%	43	7,3%	16	14	35	29
Avondspits (16-18u)	100	16,4%	98	16,8%	55	53	45	45

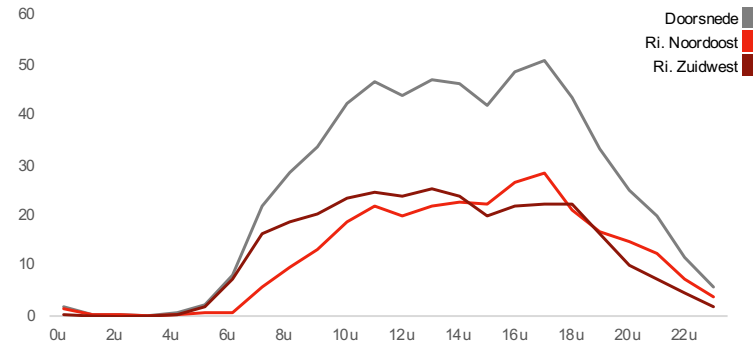
UURCIJFERS

	Doorsnede				Ri. Noordoost		Ri. Zuidwest	
	Werkdag	Weekdag	Werkdag	Weekdag	Werkdag	Weekdag	Werkdag	Weekdag
00:00 - 01:00	2	0,3%	2	0,4%	1	2	0	0
01:00 - 02:00	0	0,1%	1	0,2%	0	1	0	0
02:00 - 03:00	0	0,1%	1	0,1%	0	0	0	0
03:00 - 04:00	0	0,0%	0	0,0%	0	0	0	0
04:00 - 05:00	1	0,1%	0	0,1%	0	0	0	0
05:00 - 06:00	2	0,4%	2	0,3%	1	0	2	1
06:00 - 07:00	8	1,4%	7	1,2%	1	1	7	6
07:00 - 08:00	22	3,6%	18	3,0%	6	5	16	13
08:00 - 09:00	29	4,7%	25	4,3%	10	9	19	16
09:00 - 10:00	34	5,5%	31	5,3%	13	12	20	19
10:00 - 11:00	42	7,0%	41	6,9%	19	16	23	24
11:00 - 12:00	47	7,7%	47	8,1%	22	23	25	24
12:00 - 13:00	44	7,2%	43	7,3%	20	20	24	23
13:00 - 14:00	47	7,8%	44	7,6%	22	21	25	24
14:00 - 15:00	46	7,6%	45	7,7%	23	22	24	23
15:00 - 16:00	42	7,0%	43	7,4%	22	23	20	20
16:00 - 17:00	49	8,0%	48	8,2%	26	25	22	22
17:00 - 18:00	51	8,4%	51	8,7%	29	28	22	23
18:00 - 19:00	43	7,2%	42	7,1%	21	20	22	21
19:00 - 20:00	33	5,5%	33	5,6%	17	17	17	16
20:00 - 21:00	25	4,1%	24	4,1%	15	14	10	10
21:00 - 22:00	20	3,3%	20	3,4%	13	13	8	7
22:00 - 23:00	12	2,0%	11	1,9%	7	7	5	5
23:00 - 24:00	6	0,9%	6	1,0%	4	4	2	2

VOERTUIGVERDELING

	Doorsnede				Ri. Noordoost		Ri. Zuidwest	
	Werkdag	Weekdag	Werkdag	Weekdag	Werkdag	Weekdag	Werkdag	Weekdag
Licht (L)	591	97,6%	573	98,0%	97,4%	97,7%	97,8%	98,2%
Middelzwaar (M)	10	1,7%	8	1,4%	1,9%	1,6%	1,4%	1,2%
Zwaar (Z)	4	0,7%	4	0,6%	0,7%	0,6%	0,7%	0,6%

UURVERLOOP WERKDAG PER RIJRICHTING



ETMAALTOTALEN

	Aantal voertuigen
wo 31-jul	594
do 1-aug	610
vr 2-aug	576
za 3-aug	568
zo 4-aug	474
ma 5-aug	597
di 6-aug	603
wo 7-aug	622
do 8-aug	608
vr 9-aug	675
za 10-aug	598
zo 11-aug	491
ma 12-aug	568
di 13-aug	619
wo 14-aug	606

SNELHEID

	Doorsnede	Ri. Noordoost	Ri. Zuidwest
Gem. snelheid	25	25	25
V85	33	33	33
< 15 km/u	6,8%	7,2%	6,5%
15 - 20 km/u	16,6%	15,7%	17,5%
20 - 25 km/u	25%	25,8%	24,2%
25 - 30 km/u	27,3%	26,6%	27,9%
30 - 35 km/u	17,9%	18,3%	17,6%
35 - 40 km/u	5,5%	5,6%	5,4%
40 - 45 km/u	0,8%	0,8%	0,7%
> 45 km/u	0,1%	0,1%	0,2%

VERKEERSTELLING

Motorvoertuigen

Meetlocatie
 Koudekerkseweg
 Biggekerke
 Tussen Tolweg en Martinus Nijhoffstraat
 Ri. 1 = Ri. Noord (Martinus Nijhoffstraat)
 Ri. 2 = Ri. Zuid (Tolweg)

Meting
 Meetperiode: 30 juli t/m 15 augustus 2019
 Methodiek: Telslangen (Meetel MC)
 In opdracht van: gemeente Veere
 Uitgevoerd door: Meetel



Voertuigclassificatie
 Voertuigclassificatie op basis van ascombinaties
 L = Licht verkeer (2 assen, asafstand < 3,7 m)
 M = Middelzwaar verkeer (2 assen, asafstand > 3,7 m)
 Z = Zwaar verkeer (3 of meer assen)

KOUDEKERKSEWEG, BIGGEKERKE

Tussen Tolweg en Martinus Nijhoffstraat



INTENSITEITEN

	Doorsnede				Ri. Noord		Ri. Zuid	
	Werkdag	Weekdag	Werkdag	Weekdag	Werkdag	Weekdag	Werkdag	Weekdag
Etmaal (0-24u)	915	100%	863	100%	469	443	446	419
Dag (7-19u)	751	82,1%	708	82,1%	383	361	368	347
Avond (19-23u)	128	14,0%	120	14,0%	70	66	58	54
Nacht (23-7u)	36	3,9%	34	4,0%	16	17	20	18
Ochtendspits (7-9u)	75	8,1%	61	7,1%	21	17	53	44
Avondspits (16-18u)	150	16,4%	140	16,2%	92	86	58	55

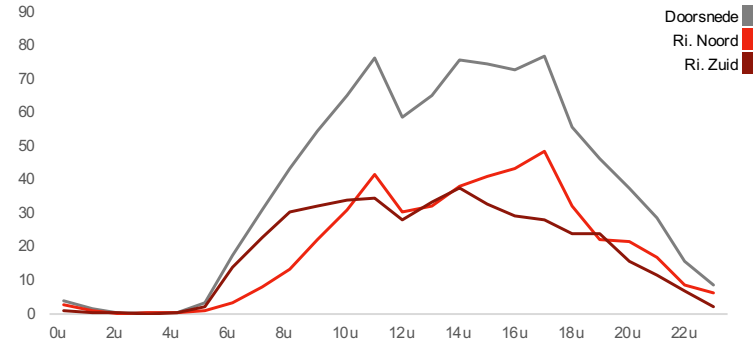
UURCIJFERS

	Doorsnede				Ri. Noord		Ri. Zuid	
	Werkdag	Weekdag	Werkdag	Weekdag	Werkdag	Weekdag	Werkdag	Weekdag
00:00 - 01:00	4	0,4%	5	0,6%	3	3	1	2
01:00 - 02:00	1	0,2%	2	0,3%	1	2	0	1
02:00 - 03:00	0	0,0%	1	0,1%	0	0	0	0
03:00 - 04:00	0	0,0%	1	0,1%	0	0	0	0
04:00 - 05:00	1	0,1%	1	0,1%	0	0	0	0
05:00 - 06:00	3	0,3%	3	0,3%	1	1	2	2
06:00 - 07:00	18	1,9%	13	1,5%	4	3	14	11
07:00 - 08:00	31	3,4%	24	2,8%	8	6	23	18
08:00 - 09:00	44	4,8%	37	4,3%	13	11	30	26
09:00 - 10:00	55	6,0%	51	5,9%	22	20	32	30
10:00 - 11:00	65	7,1%	63	7,3%	31	30	34	33
11:00 - 12:00	76	8,3%	73	8,5%	42	39	35	34
12:00 - 13:00	59	6,5%	58	6,8%	31	31	28	28
13:00 - 14:00	66	7,2%	64	7,4%	32	32	33	32
14:00 - 15:00	76	8,3%	75	8,6%	38	38	38	37
15:00 - 16:00	75	8,1%	72	8,4%	41	39	33	33
16:00 - 17:00	73	8,0%	70	8,2%	44	42	29	28
17:00 - 18:00	77	8,4%	70	8,1%	49	43	28	26
18:00 - 19:00	56	6,1%	51	5,9%	32	28	24	23
19:00 - 20:00	46	5,1%	44	5,1%	22	22	24	22
20:00 - 21:00	38	4,1%	34	3,9%	22	20	16	14
21:00 - 22:00	29	3,1%	26	3,1%	17	16	12	11
22:00 - 23:00	16	1,7%	16	1,9%	9	9	7	7
23:00 - 24:00	8	0,9%	9	1,0%	6	7	2	2

VOERTUIGVERDELING

	Doorsnede				Ri. Noord		Ri. Zuid	
	Werkdag	Weekdag	Werkdag	Weekdag	Werkdag	Weekdag	Werkdag	Weekdag
Licht (L)	871	95,2%	826	95,8%	95,3%	95,9%	95,1%	95,7%
Middelzwaar (M)	32	3,5%	26	3,1%	3,7%	3,2%	3,4%	2,9%
Zwaar (Z)	11	1,3%	10	1,2%	1,0%	1,0%	1,5%	1,4%

UURVERLOOP WERKDAG PER RIJRICHTING



ETMAALTOTALEN

	Aantal voertuigen
wo 31-jul	1025
do 1-aug	906
vr 2-aug	1010
za 3-aug	816
zo 4-aug	534
ma 5-aug	824
di 6-aug	841
wo 7-aug	890
do 8-aug	863
vr 9-aug	963
za 10-aug	934
zo 11-aug	641
ma 12-aug	874
di 13-aug	973
wo 14-aug	934

SNELHEID

	Doorsnede	Ri. Noord	Ri. Zuid
Gem. snelheid	42	42	43
V85	53	51	55
< 20 km/u	2,5%	2,3%	2,7%
20 - 30 km/u	6,3%	5,8%	6,7%
30 - 40 km/u	27,3%	30,8%	23,5%
40 - 50 km/u	43,5%	45%	41,9%
50 - 60 km/u	17,9%	14,3%	21,8%
60 - 70 km/u	2,3%	1,6%	3,1%
70 - 80 km/u	0,2%	0,1%	0,3%
> 80 km/u	0%	0%	0%

VERKEERSTELLING

Motorvoertuigen

ZOUTELANDSEWEG, BIGGEKERKE

Tussen Kerkplein en Hogelandseweg



Meetlocatie

Zoutelandseweg
Biggekerke
Tussen Kerkplein en Hogelandseweg
Ri. 1 = Ri. Noord (Hogelandseweg)
Ri. 2 = Ri. Zuid (Kerkplein)

Meting

Meetperiode: 30 juli t/m 15 augustus 2019
Methodiek: Telslangen (Meetel MC)
In opdracht van: gemeente Veere
Uitgevoerd door: Meetel



Voertuigclassificatie

Voertuigclassificatie op basis van ascombinaties

L = Licht verkeer (2 assen, asafstand < 3,7 m)

M = Middelzwaar verkeer (2 assen, asafstand > 3,7 m)

Z = Zwaar verkeer (3 of meer assen)

INTENSITEITEN

	Doorsnede				Ri. Noord		Ri. Zuid	
	Werkdag	Weekdag	Werkdag	Weekdag	Werkdag	Weekdag	Werkdag	Weekdag
Etmaal (0-24u)	821	100%	785	100%	439	424	382	361
Dag (7-19u)	679	82,7%	650	82,8%	367	357	312	293
Avond (19-23u)	111	13,5%	105	13,3%	51	47	60	57
Nacht (23-7u)	31	3,8%	31	3,9%	21	20	10	11
Ochtendspits (7-9u)	59	7,2%	51	6,5%	35	30	24	20
Avondspits (16-18u)	138	16,8%	130	16,6%	64	62	74	68

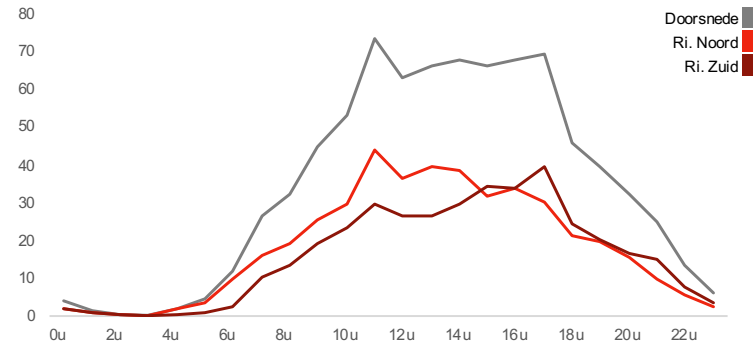
UURCIJFERS

	Doorsnede				Ri. Noord		Ri. Zuid	
	Werkdag	Weekdag	Werkdag	Weekdag	Werkdag	Weekdag	Werkdag	Weekdag
00:00 - 01:00	4	0,5%	4	0,5%	2	2	2	2
01:00 - 02:00	2	0,2%	2	0,2%	1	1	1	1
02:00 - 03:00	1	0,1%	1	0,2%	0	1	0	1
03:00 - 04:00	0	0,0%	1	0,1%	0	0	0	0
04:00 - 05:00	2	0,3%	2	0,2%	2	1	0	0
05:00 - 06:00	5	0,6%	4	0,5%	4	3	1	1
06:00 - 07:00	12	1,5%	10	1,3%	10	8	2	2
07:00 - 08:00	27	3,2%	23	2,9%	16	14	10	9
08:00 - 09:00	33	4,0%	28	3,6%	19	17	13	11
09:00 - 10:00	45	5,5%	43	5,5%	25	25	19	18
10:00 - 11:00	54	6,5%	52	6,6%	30	29	24	23
11:00 - 12:00	74	9,0%	71	9,0%	44	41	30	30
12:00 - 13:00	63	7,7%	60	7,6%	37	36	26	24
13:00 - 14:00	67	8,1%	65	8,3%	40	39	27	26
14:00 - 15:00	68	8,3%	68	8,6%	39	39	30	28
15:00 - 16:00	66	8,1%	65	8,3%	32	33	34	32
16:00 - 17:00	68	8,3%	68	8,7%	34	35	34	33
17:00 - 18:00	70	8,5%	62	7,9%	30	27	40	35
18:00 - 19:00	46	5,6%	45	5,8%	21	21	24	24
19:00 - 20:00	40	4,9%	36	4,6%	20	17	20	19
20:00 - 21:00	33	4,0%	30	3,8%	16	14	17	17
21:00 - 22:00	25	3,1%	24	3,1%	10	10	15	14
22:00 - 23:00	13	1,6%	14	1,8%	6	6	8	8
23:00 - 24:00	6	0,7%	7	0,9%	3	3	3	4

VOERTUIGVERDELING

	Doorsnede				Ri. Noord		Ri. Zuid	
	Werkdag	Weekdag	Werkdag	Weekdag	Werkdag	Weekdag	Werkdag	Weekdag
Licht (L)	757	92,2%	727	92,6%	90,8%	91,0%	93,7%	94,5%
Middelzwaar (M)	33	4,1%	28	3,6%	3,8%	3,3%	4,4%	3,9%
Zwaar (Z)	31	3,8%	30	3,8%	5,4%	5,7%	1,9%	1,6%

UURVERLOOP WERKDAG PER RIJRICHTING



ETMAALTOTALEN

	Aantal voertuigen
wo 31-jul	913
do 1-aug	854
vr 2-aug	865
za 3-aug	800
zo 4-aug	568
ma 5-aug	757
di 6-aug	818
wo 7-aug	818
do 8-aug	793
vr 9-aug	783
za 10-aug	821
zo 11-aug	589
ma 12-aug	743
di 13-aug	862
wo 14-aug	867

SNELHEID

	Doorsnede	Ri. Noord	Ri. Zuid
Gem. snelheid	37	35	39
V85	48	47	48
< 20 km/u	7,9%	13,6%	1,3%
20 - 30 km/u	10,3%	11,8%	8,7%
30 - 40 km/u	41%	38,7%	43,7%
40 - 50 km/u	34,2%	29,4%	39,8%
50 - 60 km/u	6,1%	5,9%	6,3%
60 - 70 km/u	0,4%	0,5%	0,3%
70 - 80 km/u	0%	0,1%	0%
> 80 km/u	0%	0%	0%

VERKEERSTELLING

Motorvoertuigen

WESTERSCHELDELAAN, DISHOEK

Tussen Sardijngemaal en Oostgatlaan



Meetlocatie

Westerscheldelaan

Dishoek

Tussen Sardijngemaal en Oostgatlaan

Ri. 1 = Ri. Noord (Oostgatlaan)

Ri. 2 = Ri. Zuid (Sardijngemaal)

Meting

Meetperiode: 30 juli t/m 15 augustus 2019

Methodiek: Telslangen (Meetel MC)

In opdracht van: gemeente Veere

Uitgevoerd door: Meetel



Voertuigclassificatie

Voertuigclassificatie op basis van ascombinaties

L = Licht verkeer (2 assen, asafstand < 3,7 m)

M = Middelzwaar verkeer (2 assen, asafstand > 3,7 m)

Z = Zwaar verkeer (3 of meer assen)

INTENSITEITEN

	Doorsnede				Ri. Noord		Ri. Zuid	
	Werkdag	Weekdag	Werkdag	Weekdag	Werkdag	Weekdag	Werkdag	Weekdag
Etmaal (0-24u)	327	100%	316	100%	142	135	185	181
Dag (7-19u)	275	84,0%	264	83,5%	120	113	155	151
Avond (19-23u)	46	14,2%	46	14,6%	20	19	27	27
Nacht (23-7u)	6	1,9%	6	1,9%	3	3	3	3
Ochtendspits (7-9u)	17	5,3%	14	4,5%	9	7	8	7
Avondspits (16-18u)	56	17,2%	54	17,0%	22	20	35	33

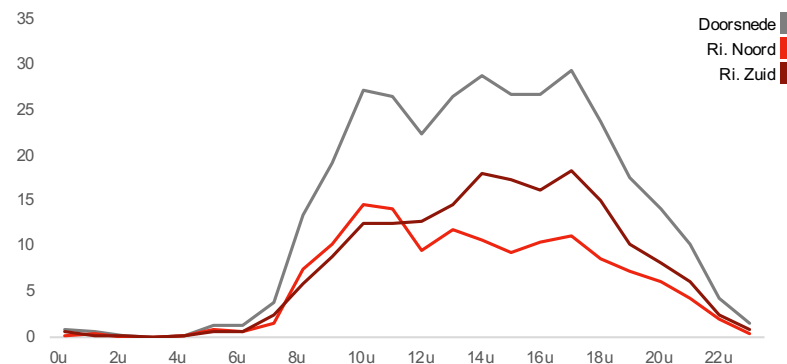
UURCIJFERS

	Doorsnede				Ri. Noord		Ri. Zuid	
	Werkdag	Weekdag	Werkdag	Weekdag	Werkdag	Weekdag	Werkdag	Weekdag
00:00 - 01:00	1	0,2%	1	0,3%	0	0	1	0
01:00 - 02:00	1	0,2%	1	0,2%	0	0	0	0
02:00 - 03:00	0	0,1%	0	0,0%	0	0	0	0
03:00 - 04:00	0	0,0%	0	0,0%	0	0	0	0
04:00 - 05:00	0	0,1%	0	0,1%	0	0	0	0
05:00 - 06:00	1	0,4%	1	0,4%	1	1	1	1
06:00 - 07:00	1	0,4%	1	0,4%	1	1	1	1
07:00 - 08:00	4	1,2%	3	1,1%	1	1	2	2
08:00 - 09:00	14	4,1%	11	3,4%	8	6	6	5
09:00 - 10:00	19	5,9%	18	5,6%	10	9	9	9
10:00 - 11:00	27	8,3%	25	8,0%	15	13	13	12
11:00 - 12:00	27	8,1%	26	8,2%	14	13	12	13
12:00 - 13:00	23	6,9%	24	7,5%	10	10	13	14
13:00 - 14:00	27	8,1%	26	8,2%	12	11	15	15
14:00 - 15:00	29	8,8%	28	8,9%	11	11	18	18
15:00 - 16:00	27	8,2%	27	8,5%	9	9	17	17
16:00 - 17:00	27	8,2%	25	7,9%	11	9	16	15
17:00 - 18:00	29	9,0%	29	9,1%	11	11	18	18
18:00 - 19:00	24	7,2%	23	7,2%	9	9	15	13
19:00 - 20:00	18	5,4%	17	5,3%	7	7	10	10
20:00 - 21:00	14	4,3%	14	4,5%	6	6	8	8
21:00 - 22:00	10	3,1%	11	3,4%	4	4	6	7
22:00 - 23:00	4	1,3%	4	1,4%	2	2	2	2
23:00 - 24:00	1	0,4%	2	0,5%	1	1	1	1

VOERTUIGVERDELING

	Doorsnede				Ri. Noord		Ri. Zuid	
	Werkdag	Weekdag	Werkdag	Weekdag	Werkdag	Weekdag	Werkdag	Weekdag
Licht (L)	319	97,4%	309	97,8%	97,3%	97,6%	97,5%	97,9%
Middelzwaar (M)	6	1,8%	5	1,5%	1,7%	1,5%	1,8%	1,5%
Zwaar (Z)	3	0,8%	2	0,7%	1,0%	0,9%	0,7%	0,6%

UURVERLOOP WERKDAG PER RIJRICHTING



ETMAALTOTALEN

	Aantal voertuigen
wo 31-jul	316
do 1-aug	300
vr 2-aug	335
za 3-aug	283
zo 4-aug	293
ma 5-aug	340
di 6-aug	315
wo 7-aug	303
do 8-aug	357
vr 9-aug	348
za 10-aug	301
zo 11-aug	268
ma 12-aug	334
di 13-aug	323
wo 14-aug	326

SNELHEID

	Doorsnede	Ri. Noord	Ri. Zuid
Gem. snelheid	29	30	29
V85	37	38	36
< 15 km/u	2%	1,9%	2%
15 - 20 km/u	6,7%	6%	7,2%
20 - 25 km/u	17%	15,3%	18,3%
25 - 30 km/u	27,6%	26,1%	28,7%
30 - 35 km/u	25,7%	25,9%	25,5%
35 - 40 km/u	14,8%	16,8%	13,3%
40 - 45 km/u	4,9%	6,3%	3,8%
> 45 km/u	1,4%	1,6%	1,2%

VERKEERSTELLING

Motorvoertuigen

VERLENGDE DISHOEKSEWEG, DISHOEK

Tussen Kaapduinseweg en Zwaanweg



Meetlocatie

Verlengde Dishoekseweg

Dishoek

Tussen Kaapduinseweg en Zwaanweg

Ri. 1 = Ri. Oost (Zwaanweg)

Ri. 2 = Ri. West (Kaapduinseweg)

Meting

Meetperiode: 30 juli t/m 15 augustus 2019

Methodiek: Telslangen (Meetel MC)

In opdracht van: gemeente Veere

Uitgevoerd door: Meetel



Voertuigclassificatie

Voertuigclassificatie op basis van ascombinaties

L = Licht verkeer (2 assen, asafstand < 3,7 m)

M = Middelzwaar verkeer (2 assen, asafstand > 3,7 m)

Z = Zwaar verkeer (3 of meer assen)

INTENSITEITEN

	Doorsnede		Ri. Oost		Ri. West			
	Werkdag	Weekdag	Werkdag	Weekdag	Werkdag	Weekdag		
Etmaal (0-24u)	1794	100%	1841	100%	928	948	867	893
Dag (7-19u)	1443	80,4%	1490	80,9%	736	750	707	741
Avond (19-23u)	297	16,6%	297	16,1%	159	167	138	130
Nacht (23-7u)	54	3,0%	54	2,9%	33	31	21	23
Ochtendspits (7-9u)	61	3,4%	59	3,2%	33	31	28	27
Avondspits (16-18u)	317	17,7%	327	17,8%	157	170	161	157

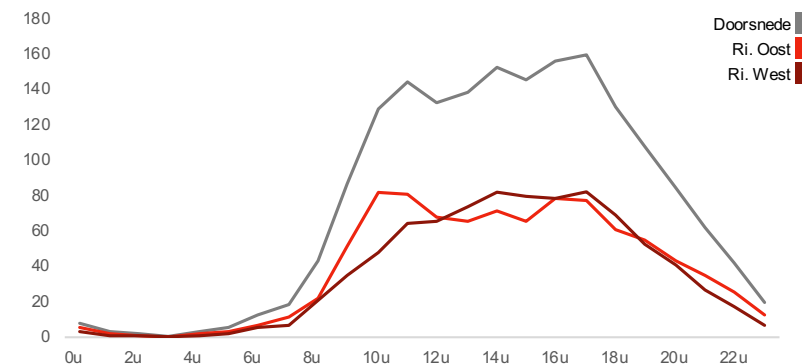
UURCIJFERS

	Doorsnede		Ri. Oost		Ri. West			
	Werkdag	Weekdag	Werkdag	Weekdag	Werkdag	Weekdag		
00:00 - 01:00	8	0,4%	9	0,5%	5	5	3	4
01:00 - 02:00	3	0,1%	4	0,2%	2	2	1	2
02:00 - 03:00	2	0,1%	2	0,1%	1	1	1	1
03:00 - 04:00	0	0,0%	1	0,0%	0	0	0	1
04:00 - 05:00	3	0,2%	3	0,2%	3	2	1	1
05:00 - 06:00	5	0,3%	5	0,3%	3	3	2	2
06:00 - 07:00	12	0,7%	11	0,6%	7	5	6	5
07:00 - 08:00	18	1,0%	17	0,9%	11	10	7	7
08:00 - 09:00	43	2,4%	42	2,3%	22	22	21	21
09:00 - 10:00	87	4,9%	84	4,5%	51	47	36	37
10:00 - 11:00	130	7,2%	136	7,4%	82	78	48	58
11:00 - 12:00	145	8,1%	151	8,2%	81	78	64	74
12:00 - 13:00	133	7,4%	145	7,9%	68	69	65	76
13:00 - 14:00	139	7,8%	147	8,0%	65	67	74	80
14:00 - 15:00	153	8,5%	161	8,7%	71	74	82	86
15:00 - 16:00	146	8,1%	153	8,3%	66	72	80	81
16:00 - 17:00	157	8,8%	164	8,9%	79	86	78	79
17:00 - 18:00	160	8,9%	163	8,8%	78	84	83	78
18:00 - 19:00	130	7,3%	128	7,0%	61	64	70	64
19:00 - 20:00	108	6,0%	107	5,8%	55	59	53	49
20:00 - 21:00	85	4,7%	88	4,8%	44	47	41	40
21:00 - 22:00	62	3,4%	61	3,3%	35	37	27	25
22:00 - 23:00	42	2,4%	41	2,2%	25	25	17	16
23:00 - 24:00	20	1,1%	21	1,1%	13	13	7	8

VOERTUIGVERDELING

	Doorsnede		Ri. Oost		Ri. West			
	Werkdag	Weekdag	Werkdag	Weekdag	Werkdag	Weekdag		
Licht (L)	1750	97,5%	1805	98,0%	97,3%	97,8%	97,8%	98,2%
Middelzwaar (M)	29	1,6%	25	1,4%	1,8%	1,5%	1,4%	1,2%
Zwaar (Z)	15	0,8%	12	0,6%	0,8%	0,6%	0,8%	0,6%

UURVERLOOP WERKDAG PER RIJRICHTING



ETMAALTOTALEN

	Aantal voertuigen
wo 31-jul	1877
do 1-aug	1738
vr 2-aug	1891
za 3-aug	1731
zo 4-aug	2308
ma 5-aug	1796
di 6-aug	1754
wo 7-aug	1760
do 8-aug	1818
vr 9-aug	1837
za 10-aug	2035
zo 11-aug	1763
ma 12-aug	1558
di 13-aug	1676
wo 14-aug	1869

SNELHEID

	Doorsnede	Ri. Oost	Ri. West
Gem. snelheid	41	41	40
V85	49	50	48
< 20 km/u	1,1%	1,1%	1,1%
20 - 30 km/u	7,4%	6,5%	8,3%
30 - 40 km/u	38,4%	35,2%	41,9%
40 - 50 km/u	41,8%	43,2%	40,2%
50 - 60 km/u	9,9%	11,9%	7,7%
60 - 70 km/u	1,3%	1,7%	0,8%
70 - 80 km/u	0,2%	0,3%	0,1%
> 80 km/u	0%	0%	0%

VERKEERSTELLING

Motorvoertuigen

Meetlocatie

Dorpsstraat

Gapinge

Tussen Schotsehoek en Schellachseweg

Ri. 1 = Ri. Oost (Schellachseweg)

Ri. 2 = Ri. West (Schotsehoek)

Meting

Meetperiode: 30 juli t/m 19 augustus 2019

Methodiek: Telslangen (Meetel MC)

In opdracht van: gemeente Veere

Uitgevoerd door: Meetel



Voertuigclassificatie

Voertuigclassificatie op basis van ascombinaties

L = Licht verkeer (2 assen, asafstand < 3,7 m)

M = Middelzwaar verkeer (2 assen, asafstand > 3,7 m)

Z = Zwaar verkeer (3 of meer assen)

DORPSSTRAAT, GAPINGE

Tussen Schotsehoek en Schellachseweg



INTENSITEITEN

	Doorsnede		Ri. Oost		Ri. West			
	Werkdag	Weekdag	Werkdag	Weekdag	Werkdag	Weekdag		
Etmaal (0-24u)	466	100%	448	100%	140	134	327	314
Dag (7-19u)	398	85,3%	381	85,1%	115	111	283	270
Avond (19-23u)	54	11,6%	53	11,8%	17	17	37	36
Nacht (23-7u)	15	3,1%	14	3,1%	8	7	7	7
Ochtendspits (7-9u)	26	5,7%	22	4,9%	14	11	13	11
Avondspits (16-18u)	88	18,9%	84	18,8%	20	20	68	64

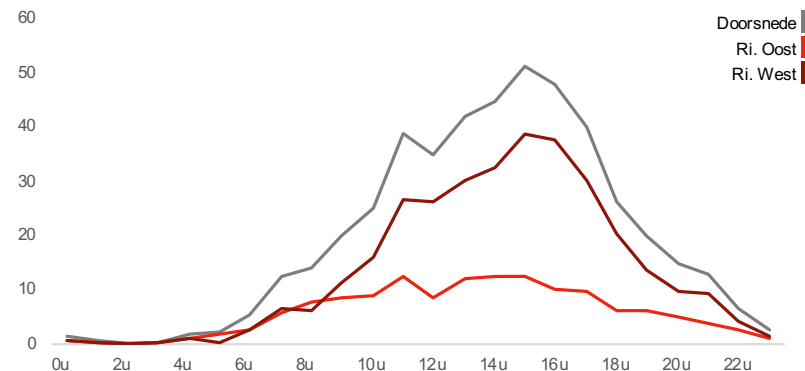
UURCIJFERS

	Doorsnede		Ri. Oost		Ri. West			
	Werkdag	Weekdag	Werkdag	Weekdag	Werkdag	Weekdag		
00:00 - 01:00	1	0,3%	2	0,4%	1	1	1	1
01:00 - 02:00	1	0,1%	1	0,2%	0	0	0	1
02:00 - 03:00	0	0,0%	0	0,1%	0	0	0	0
03:00 - 04:00	0	0,1%	0	0,1%	0	0	0	0
04:00 - 05:00	2	0,4%	1	0,3%	1	1	1	1
05:00 - 06:00	2	0,5%	2	0,4%	2	1	0	0
06:00 - 07:00	6	1,2%	4	0,9%	3	2	3	2
07:00 - 08:00	12	2,7%	10	2,2%	6	5	7	5
08:00 - 09:00	14	3,0%	12	2,7%	8	7	6	6
09:00 - 10:00	20	4,2%	19	4,3%	8	8	11	11
10:00 - 11:00	25	5,4%	23	5,2%	9	8	16	15
11:00 - 12:00	39	8,3%	37	8,3%	12	12	27	26
12:00 - 13:00	35	7,5%	36	8,0%	9	10	26	26
13:00 - 14:00	42	9,0%	41	9,2%	12	12	30	29
14:00 - 15:00	45	9,6%	44	9,7%	12	11	33	32
15:00 - 16:00	51	11,0%	50	11,1%	13	12	39	38
16:00 - 17:00	48	10,3%	46	10,2%	10	11	38	35
17:00 - 18:00	40	8,6%	38	8,5%	10	9	30	29
18:00 - 19:00	26	5,7%	25	5,6%	6	7	20	18
19:00 - 20:00	20	4,3%	19	4,2%	6	6	14	13
20:00 - 21:00	15	3,1%	15	3,3%	5	5	10	10
21:00 - 22:00	13	2,8%	13	2,8%	4	4	9	9
22:00 - 23:00	7	1,4%	7	1,5%	3	2	4	4
23:00 - 24:00	3	0,6%	3	0,7%	1	1	2	2

VOERTUIGVERDELING

	Doorsnede		Ri. Oost		Ri. West			
	Werkdag	Weekdag	Werkdag	Weekdag	Werkdag	Weekdag		
Licht (L)	455	97,6%	438	97,7%	97,8%	97,9%	97,6%	97,6%
Middelzwaar (M)	5	1,0%	5	1,0%	1,0%	1,1%	1,0%	1,0%
Zwaar (Z)	6	1,3%	6	1,2%	1,1%	1,0%	1,4%	1,3%

UURVERLOOP WERKDAG PER RIJRICHTING



ETMAALTOTALEN

	Aantal voertuigen
wo 31-jul	492
do 1-aug	483
vr 2-aug	494
za 3-aug	509
zo 4-aug	327
ma 5-aug	517
di 6-aug	590
wo 7-aug	446
do 8-aug	432
vr 9-aug	489
za 10-aug	496
zo 11-aug	422
ma 12-aug	424
di 13-aug	476
wo 14-aug	393
do 15-aug	438
vr 16-aug	340
za 17-aug	422
zo 18-aug	235

SNELHEID

	Doorsnede	Ri. Oost	Ri. West
Gem. snelheid	20	18	20
V85	28	25	28
< 15 km/u	19,7%	24,9%	17,4%
15 - 20 km/u	34,1%	39,5%	31,8%
20 - 25 km/u	23,9%	21,1%	25,1%
25 - 30 km/u	14,2%	9,2%	16,4%
30 - 35 km/u	5,8%	3,9%	6,6%
35 - 40 km/u	1,7%	1%	1,9%
40 - 45 km/u	0,4%	0,3%	0,4%
> 45 km/u	0,3%	0%	0,4%

VERKEERSTELLING

Motorvoertuigen

Meetlocatie

Dorpsstraat

Gapinge

Tussen Schotsehoek en Schellachseweg

Ri. 1 = Ri. Oost (Schellachseweg)

Ri. 2 = Ri. West (Schotsehoek)

Meting

Meetperiode: 30 juli t/m 19 augustus 2019

Methodiek: Telslangen (Meetel MC)

In opdracht van: gemeente Veere

Uitgevoerd door: Meetel



Voertuigclassificatie

Voertuigclassificatie op basis van ascombinaties

L = Licht verkeer (2 assen, asafstand < 3,7 m)

M = Middelzwaar verkeer (2 assen, asafstand > 3,7 m)

Z = Zwaar verkeer (3 of meer assen)

DORPSSTRAAT, GAPINGE

Tussen Schotsehoek en Schellachseweg



INTENSITEITEN

	Doorsnede				Ri. Oost		Ri. West	
	Werkdag	Weekdag	Werkdag	Weekdag	Werkdag	Weekdag	Werkdag	Weekdag
Etmaal (0-24u)	466	100%	448	100%	140	134	327	314
Dag (7-19u)	398	85,3%	381	85,1%	115	111	283	270
Avond (19-23u)	54	11,6%	53	11,8%	17	17	37	36
Nacht (23-7u)	15	3,1%	14	3,1%	8	7	7	7
Ochtendspits (7-9u)	26	5,7%	22	4,9%	14	11	13	11
Avondspits (16-18u)	88	18,9%	84	18,8%	20	20	68	64

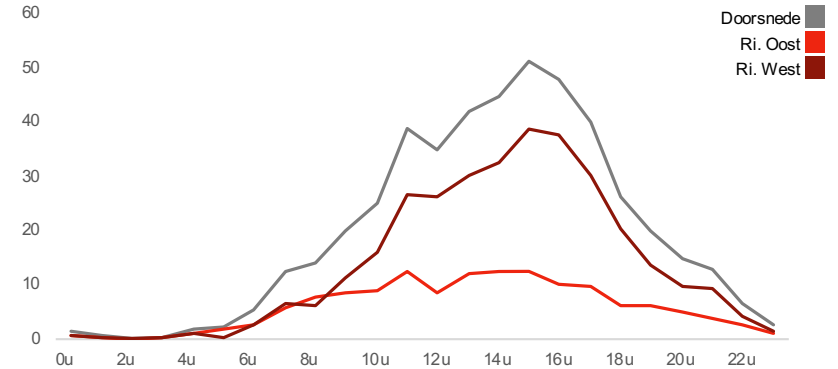
UURCIJFERS

	Doorsnede				Ri. Oost		Ri. West	
	Werkdag	Weekdag	Werkdag	Weekdag	Werkdag	Weekdag	Werkdag	Weekdag
00:00 - 01:00	1	0,3%	2	0,4%	1	1	1	1
01:00 - 02:00	1	0,1%	1	0,2%	0	0	0	1
02:00 - 03:00	0	0,0%	0	0,1%	0	0	0	0
03:00 - 04:00	0	0,1%	0	0,1%	0	0	0	0
04:00 - 05:00	2	0,4%	1	0,3%	1	1	1	1
05:00 - 06:00	2	0,5%	2	0,4%	2	1	0	0
06:00 - 07:00	6	1,2%	4	0,9%	3	2	3	2
07:00 - 08:00	12	2,7%	10	2,2%	6	5	7	5
08:00 - 09:00	14	3,0%	12	2,7%	8	7	6	6
09:00 - 10:00	20	4,2%	19	4,3%	8	8	11	11
10:00 - 11:00	25	5,4%	23	5,2%	9	8	16	15
11:00 - 12:00	39	8,3%	37	8,3%	12	12	27	26
12:00 - 13:00	35	7,5%	36	8,0%	9	10	26	26
13:00 - 14:00	42	9,0%	41	9,2%	12	12	30	29
14:00 - 15:00	45	9,6%	44	9,7%	12	11	33	32
15:00 - 16:00	51	11,0%	50	11,1%	13	12	39	38
16:00 - 17:00	48	10,3%	46	10,2%	10	11	38	35
17:00 - 18:00	40	8,6%	38	8,5%	10	9	30	29
18:00 - 19:00	26	5,7%	25	5,6%	6	7	20	18
19:00 - 20:00	20	4,3%	19	4,2%	6	6	14	13
20:00 - 21:00	15	3,1%	15	3,3%	5	5	10	10
21:00 - 22:00	13	2,8%	13	2,8%	4	4	9	9
22:00 - 23:00	7	1,4%	7	1,5%	3	2	4	4
23:00 - 24:00	3	0,6%	3	0,7%	1	1	2	2

VOERTUIGVERDELING

	Doorsnede				Ri. Oost		Ri. West	
	Werkdag	Weekdag	Werkdag	Weekdag	Werkdag	Weekdag	Werkdag	Weekdag
Licht (L)	455	97,6%	438	97,7%	97,8%	97,9%	97,6%	97,6%
Middelzwaar (M)	5	1,0%	5	1,0%	1,0%	1,1%	1,0%	1,0%
Zwaar (Z)	6	1,3%	6	1,2%	1,1%	1,0%	1,4%	1,3%

UURVERLOOP WERKDAG PER RIJRICHTING



ETMAALTOTALEN

	Aantal voertuigen
wo 31-jul	492
do 1-aug	483
vr 2-aug	494
za 3-aug	509
zo 4-aug	327
ma 5-aug	517
di 6-aug	590
wo 7-aug	446
do 8-aug	432
vr 9-aug	489
za 10-aug	496
zo 11-aug	422
ma 12-aug	424
di 13-aug	476
wo 14-aug	393
do 15-aug	438
vr 16-aug	340
za 17-aug	422
zo 18-aug	235

SNELHEID

	Doorsnede	Ri. Oost	Ri. West
Gem. snelheid	20	18	20
V85	28	25	28
< 15 km/u	19,7%	24,9%	17,4%
15 - 20 km/u	34,1%	39,5%	31,8%
20 - 25 km/u	23,9%	21,1%	25,1%
25 - 30 km/u	14,2%	9,2%	16,4%
30 - 35 km/u	5,8%	3,9%	6,6%
35 - 40 km/u	1,7%	1%	1,9%
40 - 45 km/u	0,4%	0,3%	0,4%
> 45 km/u	0,3%	0%	0,4%

VERKEERSTELLING

Motorvoertuigen

Meetlocatie

Loodsholseweg
Grijpskerke
Tussen Mariekerkseweg en Baayenhovenseweg
Ri. 1 = Ri. Noordwest (Baayenhovenseweg)
Ri. 2 = Ri. Zuidoost (Mariekerkseweg)

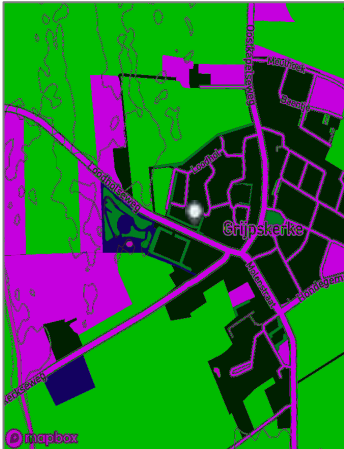
Meting

Meetperiode: 31 juli t/m 19 augustus 2019

Methodiek: Telslangen (Meetel MC)

In opdracht van: gemeente Veere

Uitgevoerd door: Meetel



Voertuigclassificatie

Voertuigclassificatie op basis van ascombinaties

L = Licht verkeer (2 assen, asafstand < 3,7 m)

M = Middelzwaar verkeer (2 assen, asafstand > 3,7 m)

LOODSHOLSEWEG, GRIJPSKERKE

Tussen Mariekerkseweg en Baayenhovenseweg



INTENSITEITEN

	Doorsnede				Ri. Noordwest		Ri. Zuidoost	
	Werkdag	Weekdag	Werkdag	Weekdag	Werkdag	Weekdag	Werkdag	Weekdag
Etmaal (0-24u)	7774	100%	7496	100%	4056	3919	3718	3578
Dag (7-19u)	6455	83,0%	6207	82,8%	3287	3157	3168	3050
Avond (19-23u)	1009	13,0%	988	13,2%	566	573	443	414
Nacht (23-7u)	311	4,0%	302	4,0%	203	188	107	113
Ochtendspits (7-9u)	560	7,2%	457	6,1%	322	258	238	199
Avondspits (16-18u)	1347	17,3%	1289	17,2%	586	607	761	683

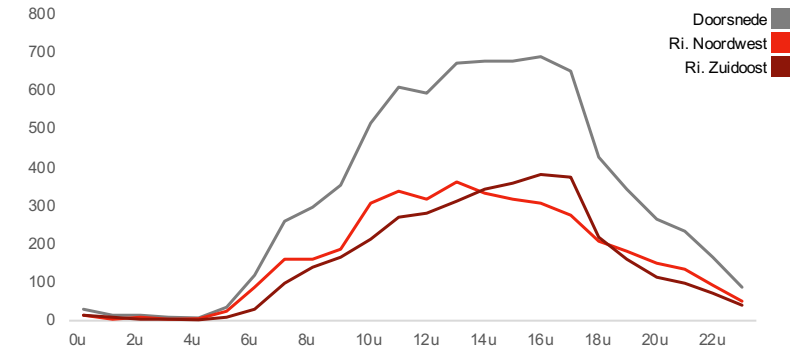
UURCIJFERS

	Doorsnede				Ri. Noordwest		Ri. Zuidoost	
	Werkdag	Weekdag	Werkdag	Weekdag	Werkdag	Weekdag	Werkdag	Weekdag
00:00 - 01:00	30	0,4%	37	0,5%	15	19	15	18
01:00 - 02:00	12	0,2%	17	0,2%	6	8	6	9
02:00 - 03:00	12	0,2%	16	0,2%	7	10	4	7
03:00 - 04:00	8	0,1%	9	0,1%	6	5	2	3
04:00 - 05:00	7	0,1%	8	0,1%	5	5	2	3
05:00 - 06:00	36	0,5%	31	0,4%	27	22	9	9
06:00 - 07:00	117	1,5%	93	1,2%	88	68	29	25
07:00 - 08:00	260	3,3%	202	2,7%	161	123	99	79
08:00 - 09:00	300	3,9%	255	3,4%	161	135	139	120
09:00 - 10:00	354	4,6%	336	4,5%	187	176	167	159
10:00 - 11:00	518	6,7%	505	6,7%	306	289	212	215
11:00 - 12:00	612	7,9%	604	8,1%	340	315	272	288
12:00 - 13:00	599	7,7%	595	7,9%	316	297	282	297
13:00 - 14:00	676	8,7%	659	8,8%	364	343	312	316
14:00 - 15:00	680	8,8%	668	8,9%	335	322	346	346
15:00 - 16:00	679	8,7%	673	9,0%	321	324	359	349
16:00 - 17:00	692	8,9%	666	8,9%	309	314	383	353
17:00 - 18:00	654	8,4%	623	8,3%	277	293	377	330
18:00 - 19:00	430	5,5%	422	5,6%	210	225	220	197
19:00 - 20:00	345	4,4%	335	4,5%	183	187	162	148
20:00 - 21:00	266	3,4%	267	3,6%	152	157	114	110
21:00 - 22:00	234	3,0%	224	3,0%	138	135	97	89
22:00 - 23:00	164	2,1%	162	2,2%	94	94	70	67
23:00 - 24:00	89	1,1%	91	1,2%	50	52	39	39

VOERTUIGVERDELING

	Doorsnede				Ri. Noordwest		Ri. Zuidoost	
	Werkdag	Weekdag	Werkdag	Weekdag	Werkdag	Weekdag	Werkdag	Weekdag
Licht (L)	7579	97,5%	7323	97,7%	98,0%	98,1%	97,0%	97,2%
Middelzwaar (M)	100	1,3%	90	1,2%	0,9%	0,8%	1,8%	1,7%
Zwaar (Z)	95	1,2%	83	1,1%	1,2%	1,1%	1,3%	1,1%

UURVERLOOP WERKDAG PER RIJRICHTING



ETMAALTOTALEN

	Aantal voertuigen
do 1-aug	7787
vr 2-aug	7973
za 3-aug	7245
zo 4-aug	6592
ma 5-aug	7600
di 6-aug	7604
wo 7-aug	7908
do 8-aug	7859
vr 9-aug	8269
za 10-aug	8390
zo 11-aug	6226
ma 12-aug	7121
di 13-aug	7563
wo 14-aug	7128
do 15-aug	8341
vr 16-aug	8063
za 17-aug	7076
zo 18-aug	5283

SNELHEID

	Doorsnede	Ri. Noordwes	Ri. Zuidoost
Gem. snelheid	41	38	44
V85	49	48	52
< 20 km/u	0,8%	1,4%	0,2%
20 - 30 km/u	8,9%	13,4%	4%
30 - 40 km/u	37,4%	46,9%	27,1%
40 - 50 km/u	40%	31%	49,9%
50 - 60 km/u	10,9%	6,4%	15,9%
60 - 70 km/u	1,6%	0,8%	2,5%
70 - 80 km/u	0,2%	0,1%	0,3%
> 80 km/u	0%	0%	0,1%

VERKEERSTELLING

Motorvoertuigen

MARIEKERKSEWEG, GRIJPSKERKE

Tussen Kelderweg en Loodholseweg

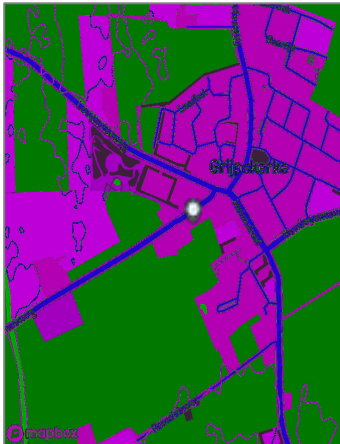


Meetlocatie

Mariekerkseweg
Grijpskerke
Tussen Kelderweg en Loodholseweg
Ri. 1 = Ri. Noordoost (Loodholseweg)
Ri. 2 = Ri. Zuidwest (Kelderweg)

Meting

Meetperiode: 31 juli t/m 19 augustus 2019
Methodiek: Telslangen (Meetel MC)
In opdracht van: gemeente Veere
Uitgevoerd door: Meetel



Voertuigclassificatie

Voertuigclassificatie op basis van ascombinaties

L = Licht verkeer (2 assen, asafstand < 3,7 m)

M = Middelzwaar verkeer (2 assen, asafstand > 3,7 m)

Z = Zwaar verkeer (3 of meer assen)

INTENSITEITEN

	Doorsnede				Ri. Noordoost		Ri. Zuidwest	
	Werkdag	Weekdag	Werkdag	Weekdag	Werkdag	Weekdag	Werkdag	Weekdag
Etmaal (0-24u)	3265	100%	3021	100%	1670	1544	1594	1476
Dag (7-19u)	2715	83,2%	2509	83,1%	1375	1270	1341	1239
Avond (19-23u)	432	13,2%	402	13,3%	219	207	212	195
Nacht (23-7u)	118	3,6%	110	3,6%	76	67	41	42
Ochtendspits (7-9u)	230	7,0%	189	6,3%	137	111	93	78
Avondspits (16-18u)	545	16,7%	499	16,5%	250	230	295	269

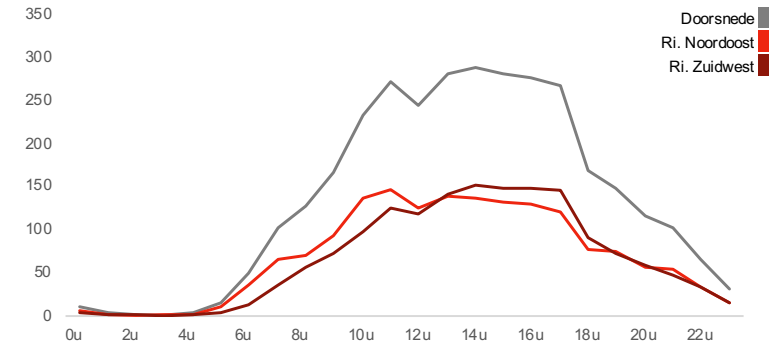
UURCIJFERS

	Doorsnede				Ri. Noordoost		Ri. Zuidwest	
	Werkdag	Weekdag	Werkdag	Weekdag	Werkdag	Weekdag	Werkdag	Weekdag
00:00 - 01:00	11	0,3%	15	0,5%	7	8	5	7
01:00 - 02:00	5	0,1%	6	0,2%	2	3	3	3
02:00 - 03:00	1	0,0%	2	0,1%	1	1	1	1
03:00 - 04:00	1	0,0%	1	0,0%	1	1	0	1
04:00 - 05:00	4	0,1%	4	0,1%	2	2	2	1
05:00 - 06:00	14	0,4%	12	0,4%	11	9	3	3
06:00 - 07:00	49	1,5%	38	1,3%	37	28	13	11
07:00 - 08:00	102	3,1%	81	2,7%	66	51	36	29
08:00 - 09:00	128	3,9%	109	3,6%	71	60	57	49
09:00 - 10:00	166	5,1%	154	5,1%	93	87	73	67
10:00 - 11:00	235	7,2%	220	7,3%	136	128	99	92
11:00 - 12:00	273	8,4%	258	8,5%	147	138	126	120
12:00 - 13:00	245	7,5%	231	7,7%	125	115	120	116
13:00 - 14:00	282	8,6%	262	8,7%	139	130	143	132
14:00 - 15:00	289	8,9%	273	9,0%	137	130	152	143
15:00 - 16:00	282	8,6%	264	8,7%	133	124	149	140
16:00 - 17:00	278	8,5%	256	8,5%	130	120	148	136
17:00 - 18:00	267	8,2%	243	8,1%	121	111	147	133
18:00 - 19:00	170	5,2%	158	5,2%	78	75	92	83
19:00 - 20:00	148	4,5%	138	4,6%	75	71	73	67
20:00 - 21:00	116	3,5%	109	3,6%	57	56	58	53
21:00 - 22:00	103	3,1%	94	3,1%	55	50	48	44
22:00 - 23:00	65	2,0%	61	2,0%	33	29	33	32
23:00 - 24:00	32	1,0%	32	1,0%	16	16	16	16

VOERTUIGVERDELING

	Doorsnede				Ri. Noordoost		Ri. Zuidwest	
	Werkdag	Weekdag	Werkdag	Weekdag	Werkdag	Weekdag	Werkdag	Weekdag
Licht (L)	3116	95,4%	2893	95,8%	96,0%	96,3%	94,8%	95,2%
Middelzwaar (M)	75	2,3%	64	2,1%	2,0%	1,8%	2,6%	2,4%
Zwaar (Z)	74	2,3%	64	2,1%	2,0%	1,9%	2,5%	2,3%

UURVERLOOP WERKDAG PER RIJRICHTING



ETMAALTOTALEN

	Aantal voertuigen
do 1-aug	3321
vr 2-aug	3211
za 3-aug	2972
zo 4-aug	1787
ma 5-aug	2908
di 6-aug	3590
wo 7-aug	3193
do 8-aug	3131
vr 9-aug	3300
za 10-aug	2984
zo 11-aug	1950
ma 12-aug	2847
di 13-aug	3628
wo 14-aug	3210
do 15-aug	3263
vr 16-aug	3135
za 17-aug	3034
zo 18-aug	1734

SNELHEID

	Doorsnede	Ri. Noordoost	Ri. Zuidwest
Gem. snelheid	54	50	58
V85	67	62	69
< 20 km/u	0,3%	0,5%	0,2%
20 - 30 km/u	1,7%	2,7%	0,6%
30 - 40 km/u	8%	13,5%	2,2%
40 - 50 km/u	27%	36,2%	17,4%
50 - 60 km/u	34,6%	30,2%	39,3%
60 - 70 km/u	20%	12,8%	27,4%
70 - 80 km/u	6,6%	3,3%	10%
> 80 km/u	1,9%	0,9%	2,9%

VERKEERSTELLING

Motorvoertuigen

Meetlocatie
 Middelburgseweg
 Grijskerke
 Tussen Hondegemsweg en Doctor SR Beertastraat
 Ri. 1 = Ri. Noordwest (Doctor SR Beertastraat)
 Ri. 2 = Ri. Zuidoost (Hondegemsweg)

Meting
 Meetperiode: 31 juli t/m 19 augustus 2019
 Methodiek: Telslangen (Meetel MC)
 In opdracht van: gemeente Veere
 Uitgevoerd door: Meetel



Voertuigclassificatie

Voertuigclassificatie op basis van ascombinaties

L = Licht verkeer (2 assen, asafstand < 3,7 m)

M = Middelzwaar verkeer (2 assen, asafstand > 3,7 m)

Z = Zwaar verkeer (3 of meer assen)

MIDDELBURGSEWEG, GRIJPSKERKE

Tussen Hondegemsweg en Doctor SR Beertastraat



INTENSITEITEN

	Doorsnede				Ri. Noordwest		Ri. Zuidoost	
	Werkdag	Weekdag	Werkdag	Weekdag	Werkdag	Weekdag	Werkdag	Weekdag
Etmaal (0-24u)	11522	100%	11019	100%	5503	5243	6019	5776
Dag (7-19u)	9552	82,9%	9104	82,6%	4680	4452	4872	4651
Avond (19-23u)	1523	13,2%	1481	13,4%	674	631	849	851
Nacht (23-7u)	447	3,9%	434	3,9%	149	160	298	274
Ochtendspits (7-9u)	813	7,1%	667	6,1%	315	264	498	403
Avondspits (16-18u)	1986	17,2%	1875	17,0%	1156	1033	830	842

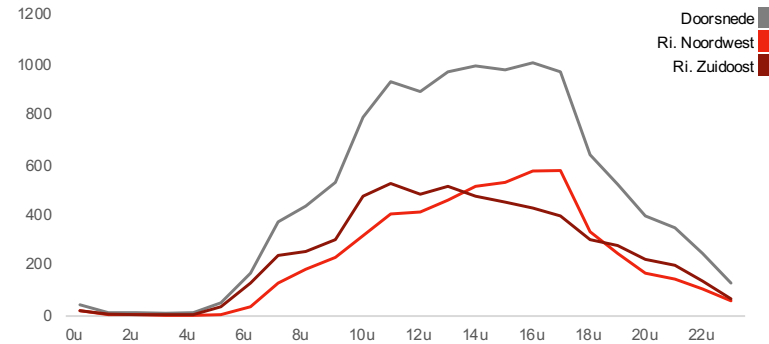
UURCIJFERS

Tijd	Doorsnede				Ri. Noordwest		Ri. Zuidoost	
	Werkdag	Weekdag	Werkdag	Weekdag	Werkdag	Weekdag	Werkdag	Weekdag
00:00 - 01:00	43	0,4%	55	0,5%	21	27	22	28
01:00 - 02:00	17	0,1%	25	0,2%	9	14	8	11
02:00 - 03:00	14	0,1%	20	0,2%	5	8	9	12
03:00 - 04:00	11	0,1%	13	0,1%	3	4	9	8
04:00 - 05:00	12	0,1%	12	0,1%	3	4	9	8
05:00 - 06:00	50	0,4%	43	0,4%	9	9	41	33
06:00 - 07:00	172	1,5%	137	1,2%	38	35	134	103
07:00 - 08:00	373	3,2%	292	2,6%	130	104	243	187
08:00 - 09:00	440	3,8%	375	3,4%	186	160	254	216
09:00 - 10:00	535	4,6%	506	4,6%	231	218	304	287
10:00 - 11:00	795	6,9%	768	7,0%	317	313	478	455
11:00 - 12:00	932	8,1%	909	8,3%	404	415	528	494
12:00 - 13:00	895	7,8%	880	8,0%	413	426	482	455
13:00 - 14:00	976	8,5%	948	8,6%	462	460	514	488
14:00 - 15:00	994	8,6%	967	8,8%	516	509	477	458
15:00 - 16:00	984	8,5%	965	8,8%	531	514	453	451
16:00 - 17:00	1010	8,8%	956	8,7%	578	526	431	430
17:00 - 18:00	976	8,5%	918	8,3%	578	507	399	412
18:00 - 19:00	642	5,6%	618	5,6%	335	300	308	318
19:00 - 20:00	527	4,6%	507	4,6%	246	226	281	281
20:00 - 21:00	400	3,5%	398	3,6%	174	165	226	233
21:00 - 22:00	351	3,0%	336	3,0%	146	135	205	201
22:00 - 23:00	246	2,1%	241	2,2%	108	105	138	136
23:00 - 24:00	128	1,1%	129	1,2%	61	60	67	69

VOERTUIGVERDELING

	Doorsnede				Ri. Noordwest		Ri. Zuidoost	
	Werkdag	Weekdag	Werkdag	Weekdag	Werkdag	Weekdag	Werkdag	Weekdag
Licht (L)	11166	96,9%	10705	97,2%	97,0%	97,2%	96,8%	97,1%
Middelzwaar (M)	179	1,6%	158	1,4%	1,5%	1,4%	1,6%	1,4%
Zwaar (Z)	178	1,5%	156	1,4%	1,4%	1,4%	1,6%	1,5%

UURVERLOOP WERKDAG PER RIJRICHTING



ETMAALTOTALEN

Dag	Aantal voertuigen
do 1-aug	11588
vr 2-aug	11866
za 3-aug	10853
zo 4-aug	8826
ma 5-aug	10915
di 6-aug	11554
wo 7-aug	11499
do 8-aug	11555
vr 9-aug	12337
za 10-aug	11724
zo 11-aug	8449
ma 12-aug	10588
di 13-aug	11742
wo 14-aug	10890
do 15-aug	12357
vr 16-aug	11672
za 17-aug	11165
zo 18-aug	7542

SNELHEID

	Doorsnede	Ri. Noordwest	Ri. Zuidoost
Gem. snelheid	39	39	40
V85	47	47	48
< 20 km/u	0,7%	0,9%	0,6%
20 - 30 km/u	5,3%	5,8%	4,9%
30 - 40 km/u	49%	51,6%	46,7%
40 - 50 km/u	40,9%	38,8%	42,9%
50 - 60 km/u	3,7%	2,9%	4,4%
60 - 70 km/u	0,3%	0,2%	0,4%
70 - 80 km/u	0%	0%	0%
> 80 km/u	0%	0%	0%

VERKEERSTELLING

Motorvoertuigen

MIDDELBURGSEWEG, GRIJPSKERKE

Tussen Ravesteinweg en Hondegemsweg



Meetlocatie

Middelburgseweg
Grijpskerke
Tussen Ravesteinweg en Hondegemsweg
Ri. 1 = Ri. Noordwest (Hondegemsweg)
Ri. 2 = Ri. Zuidoost (Ravesteinweg)

Meting

Meetperiode: 31 juli t/m 19 augustus 2019
Methodiek: Telslangen (Meetel MC)
In opdracht van: gemeente Veere
Uitgevoerd door: Meetel



Voertuigclassificatie

Voertuigclassificatie op basis van ascombinaties

L = Licht verkeer (2 assen, asafstand < 3,7 m)

M = Middelzwaar verkeer (2 assen, asafstand > 3,7 m)

Z = Zwaar verkeer (3 of meer assen)

INTENSITEITEN

	Doorsnede				Ri. Noordwest		Ri. Zuidoost	
	Werkdag	Weekdag	Werkdag	Weekdag	Werkdag	Weekdag	Werkdag	Weekdag
Etmaal (0-24u)	4783	100%	4527	100%	2511	2375	2272	2151
Dag (7-19u)	4028	84,2%	3792	83,8%	2159	2035	1869	1757
Avond (19-23u)	594	12,4%	563	12,4%	284	265	309	298
Nacht (23-7u)	162	3,4%	172	3,8%	68	75	94	97
Ochtendspits (7-9u)	320	6,7%	270	6,0%	146	124	174	146
Avondspits (16-18u)	884	18,5%	813	18,0%	577	510	307	303

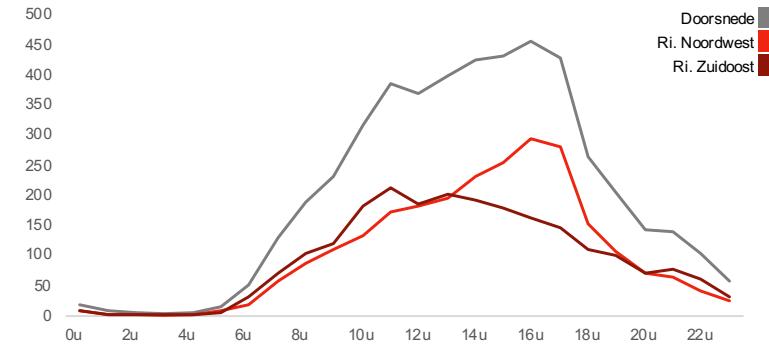
UURCIJFERS

	Doorsnede				Ri. Noordwest		Ri. Zuidoost	
	Werkdag	Weekdag	Werkdag	Weekdag	Werkdag	Weekdag	Werkdag	Weekdag
00:00 - 01:00	18	0,4%	24	0,5%	8	11	10	13
01:00 - 02:00	7	0,2%	12	0,3%	4	6	4	6
02:00 - 03:00	6	0,1%	11	0,2%	2	4	4	6
03:00 - 04:00	4	0,1%	5	0,1%	1	2	3	3
04:00 - 05:00	4	0,1%	5	0,1%	2	3	2	3
05:00 - 06:00	14	0,3%	14	0,3%	7	7	7	7
06:00 - 07:00	51	1,1%	42	0,9%	19	17	32	25
07:00 - 08:00	130	2,7%	105	2,3%	59	48	71	56
08:00 - 09:00	190	4,0%	165	3,6%	88	76	103	89
09:00 - 10:00	232	4,9%	215	4,8%	111	103	121	112
10:00 - 11:00	316	6,6%	301	6,6%	132	131	183	170
11:00 - 12:00	385	8,0%	368	8,1%	172	173	213	195
12:00 - 13:00	369	7,7%	358	7,9%	184	183	185	175
13:00 - 14:00	400	8,4%	389	8,6%	197	200	203	189
14:00 - 15:00	426	8,9%	416	9,2%	233	234	192	182
15:00 - 16:00	432	9,0%	416	9,2%	254	242	178	174
16:00 - 17:00	456	9,5%	420	9,3%	295	264	162	157
17:00 - 18:00	427	8,9%	393	8,7%	282	246	145	147
18:00 - 19:00	264	5,5%	246	5,4%	153	135	111	111
19:00 - 20:00	206	4,3%	192	4,2%	107	98	100	94
20:00 - 21:00	144	3,0%	140	3,1%	71	68	73	72
21:00 - 22:00	140	2,9%	131	2,9%	64	58	77	73
22:00 - 23:00	104	2,2%	100	2,2%	43	41	60	59
23:00 - 24:00	57	1,2%	59	1,3%	25	25	32	34

VOERTUIGVERDELING

	Doorsnede				Ri. Noordwest		Ri. Zuidoost	
	Werkdag	Weekdag	Werkdag	Weekdag	Werkdag	Weekdag	Werkdag	Weekdag
Licht (L)	4606	96,3%	4378	96,7%	96,5%	96,9%	96,1%	96,6%
Middelzwaar (M)	100	2,1%	84	1,9%	1,9%	1,7%	2,3%	2,1%
Zwaar (Z)	78	1,6%	64	1,4%	1,7%	1,5%	1,6%	1,4%

UURVERLOOP WERKDAG PER RIJRICHTING



ETMAALTOTALEN

	Aantal voertuigen
do 1-aug	4863
vr 2-aug	4836
za 3-aug	4209
zo 4-aug	3134
ma 5-aug	4286
di 6-aug	4465
wo 7-aug	4657
do 8-aug	4699
vr 9-aug	5580
za 10-aug	4981
zo 11-aug	3022
ma 12-aug	4363
di 13-aug	4892
wo 14-aug	4713
do 15-aug	5560
vr 16-aug	4530
za 17-aug	4897
zo 18-aug	3070

SNELHEID

	Doorsnede	Ri. Noordwest	Ri. Zuidoost
Gem. snelheid	46	43	50
V85	56	50	58
< 20 km/u	0,8%	1,4%	0,1%
20 - 30 km/u	2,7%	4,3%	0,9%
30 - 40 km/u	15,4%	24,1%	5,9%
40 - 50 km/u	50,3%	55,2%	44,8%
50 - 60 km/u	26,2%	13%	40,7%
60 - 70 km/u	4,1%	1,7%	6,8%
70 - 80 km/u	0,4%	0,2%	0,7%
> 80 km/u	0,1%	0%	0,1%

VERKEERSTELLING

Motorvoertuigen

OOSTKAPELSEWEG, GRIJPSKERKE

Tussen Reigershoutstraat en Meulhoek



Meetlocatie

Oostkapelseweg
Grijpskerke
Tussen Reigershoutstraat en Meulhoek
Ri. 1 = Ri. Noord (Meulhoek)
Ri. 2 = Ri. Zuid (Reigershoutstraat)

Meting

Meetperiode: 31 juli t/m 15 augustus 2019
Methodiek: Telslangen (Meetel MC)
In opdracht van: gemeente Veere
Uitgevoerd door: Meetel



Voertuigclassificatie

Voertuigclassificatie op basis van ascombinaties

L = Licht verkeer (2 assen, asafstand < 3,7 m)

M = Middelzwaar verkeer (2 assen, asafstand > 3,7 m)

Z = Zwaar verkeer (3 of meer assen)

INTENSITEITEN

	Doorsnede		Ri. Noord		Ri. Zuid			
	Werkdag	Weekdag	Werkdag	Weekdag	Werkdag	Weekdag		
Etmaal (0-24u)	1992	100%	1860	100%	930	876	1062	984
Dag (7-19u)	1652	83,0%	1539	82,7%	782	734	871	805
Avond (19-23u)	283	14,2%	263	14,2%	123	113	160	150
Nacht (23-7u)	56	2,8%	58	3,1%	25	28	31	30
Ochtendspits (7-9u)	115	5,8%	97	5,2%	54	46	62	51
Avondspits (16-18u)	367	18,4%	335	18,0%	208	184	159	151

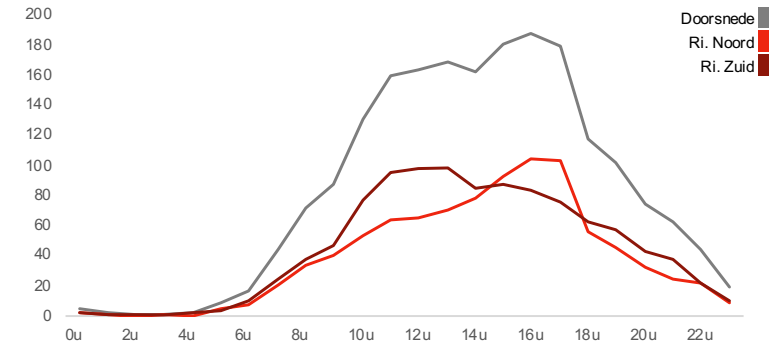
UURCIJFERS

Tijd	Doorsnede		Ri. Noord		Ri. Zuid			
	Werkdag	Weekdag	Werkdag	Weekdag	Werkdag	Weekdag		
00:00 - 01:00	5	0,3%	7	0,4%	3	3	3	4
01:00 - 02:00	3	0,1%	4	0,2%	1	2	1	2
02:00 - 03:00	1	0,1%	2	0,1%	0	1	1	1
03:00 - 04:00	1	0,1%	2	0,1%	0	1	1	1
04:00 - 05:00	2	0,1%	2	0,1%	0	1	2	1
05:00 - 06:00	9	0,4%	8	0,4%	5	5	4	4
06:00 - 07:00	17	0,8%	14	0,7%	7	7	10	7
07:00 - 08:00	44	2,2%	36	1,9%	20	17	24	19
08:00 - 09:00	71	3,6%	61	3,3%	34	28	38	32
09:00 - 10:00	87	4,4%	81	4,4%	41	39	46	43
10:00 - 11:00	131	6,6%	124	6,7%	54	53	77	72
11:00 - 12:00	159	8,0%	154	8,3%	64	63	96	90
12:00 - 13:00	163	8,2%	152	8,2%	65	64	98	89
13:00 - 14:00	168	8,5%	158	8,5%	70	69	98	89
14:00 - 15:00	163	8,2%	157	8,4%	78	78	85	78
15:00 - 16:00	180	9,1%	169	9,1%	93	87	87	82
16:00 - 17:00	188	9,4%	170	9,1%	104	93	83	77
17:00 - 18:00	180	9,0%	165	8,9%	104	91	76	74
18:00 - 19:00	118	5,9%	111	6,0%	56	52	62	59
19:00 - 20:00	103	5,1%	95	5,1%	45	42	58	52
20:00 - 21:00	75	3,8%	69	3,7%	32	28	43	40
21:00 - 22:00	62	3,1%	57	3,0%	25	22	37	34
22:00 - 23:00	44	2,2%	43	2,3%	21	20	22	23
23:00 - 24:00	19	0,9%	19	1,0%	9	9	10	10

VOERTUIGVERDELING

	Doorsnede		Ri. Noord		Ri. Zuid			
	Werkdag	Weekdag	Werkdag	Weekdag	Werkdag	Weekdag		
Licht (L)	1907	95,7%	1785	96,0%	95,5%	95,8%	96,0%	96,1%
Middelzwaar (M)	53	2,7%	45	2,4%	3,0%	2,7%	2,4%	2,2%
Zwaar (Z)	31	1,6%	29	1,6%	1,5%	1,5%	1,6%	1,6%

UURVERLOOP WERKDAG PER RIJRICHTING



ETMAALTOTALEN

	Aantal voertuigen
do 1-aug	2471
vr 2-aug	2120
za 3-aug	1735
zo 4-aug	1347
ma 5-aug	1718
di 6-aug	1738
wo 7-aug	1726
do 8-aug	2024
vr 9-aug	2234
za 10-aug	1807
zo 11-aug	1230
ma 12-aug	1748
di 13-aug	1984
wo 14-aug	1852

SNELHEID

	Doorsnede	Ri. Noord	Ri. Zuid
Gem. snelheid	54	56	53
V85	66	67	64
< 30 km/u	1,1%	1,1%	1,1%
30 - 40 km/u	6,2%	5%	7,4%
40 - 50 km/u	26,7%	20%	32,7%
50 - 60 km/u	38,9%	40,7%	37,3%
60 - 70 km/u	20,4%	24,4%	16,8%
70 - 80 km/u	5,4%	7,1%	3,9%
80 - 90 km/u	1%	1,3%	0,6%
> 90 km/u	0,3%	0,4%	0,2%

VERKEERSTELLING

Motorvoertuigen

KAAPDUINSEWEG, DISHOEK

Tussen Honte en John O Forfarstraat



Meetlocatie

Kaapduinseweg

Dishoek

Tussen Honte en John O Forfarstraat

Ri. 1 = Ri. Noord (John O Forfarstraat)

Ri. 2 = Ri. Zuid (Honte)


Meting

Meetperiode: 30 juli t/m 15 augustus 2019

Methodiek: Telslangen (Meetel MC)

In opdracht van: gemeente Veere

Uitgevoerd door: Meetel



Voertuigclassificatie

Voertuigclassificatie op basis van ascombinaties

L = Licht verkeer (2 assen, asafstand < 3,7 m)

M = Middelzwaar verkeer (2 assen, asafstand > 3,7 m)

Z = Zwaar verkeer (3 of meer assen)

INTENSITEITEN

	Doorsnede				Ri. Noord		Ri. Zuid	
	Werkdag		Weekdag		Werkdag	Weekdag	Werkdag	Weekdag
Etmaal (0-24u)	697	100%	687	100%	487	481	210	205
Dag (7-19u)	590	84,7%	580	84,5%	411	407	179	173
Avond (19-23u)	89	12,8%	89	12,9%	65	64	24	24
Nacht (23-7u)	18	2,6%	18	2,6%	10	10	8	7
Ochtendspits (7-9u)	26	3,7%	24	3,5%	19	17	7	7
Avondspits (16-18u)	129	18,5%	125	18,2%	95	92	34	33

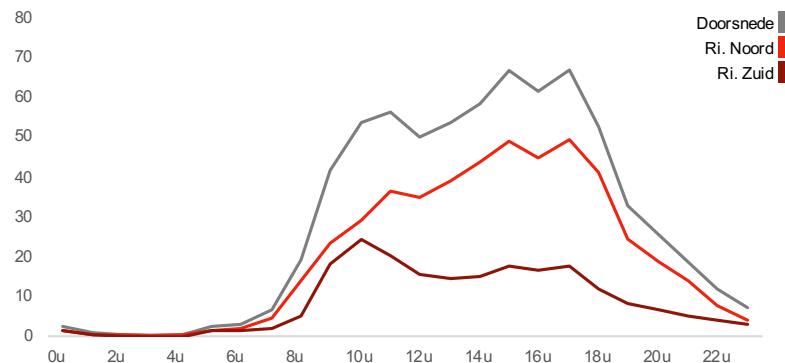
UURCIJFERS

	Doorsnede				Ri. Noord		Ri. Zuid	
	Werkdag		Weekdag		Werkdag	Weekdag	Werkdag	Weekdag
00:00 - 01:00	3	0,4%	3	0,4%	1	2	1	1
01:00 - 02:00	1	0,1%	1	0,2%	1	1	0	0
02:00 - 03:00	1	0,1%	1	0,1%	1	1	0	0
03:00 - 04:00	0	0,0%	0	0,0%	0	0	0	0
04:00 - 05:00	1	0,1%	1	0,1%	0	0	0	0
05:00 - 06:00	2	0,3%	2	0,3%	1	1	1	1
06:00 - 07:00	3	0,4%	2	0,3%	2	1	1	1
07:00 - 08:00	7	1,0%	6	0,9%	4	4	2	2
08:00 - 09:00	19	2,7%	18	2,6%	14	13	5	5
09:00 - 10:00	42	6,0%	39	5,7%	23	23	18	17
10:00 - 11:00	54	7,7%	54	7,8%	29	32	24	22
11:00 - 12:00	57	8,1%	56	8,2%	36	37	20	20
12:00 - 13:00	50	7,2%	55	8,0%	35	39	15	16
13:00 - 14:00	54	7,7%	55	8,0%	39	39	14	16
14:00 - 15:00	59	8,5%	59	8,6%	44	44	15	15
15:00 - 16:00	67	9,6%	63	9,2%	49	47	18	17
16:00 - 17:00	62	8,9%	59	8,6%	45	43	17	16
17:00 - 18:00	67	9,6%	65	9,5%	50	49	18	17
18:00 - 19:00	53	7,6%	50	7,2%	41	38	12	12
19:00 - 20:00	33	4,7%	32	4,7%	25	24	8	8
20:00 - 21:00	26	3,7%	27	3,9%	19	20	7	7
21:00 - 22:00	19	2,7%	18	2,7%	14	13	5	5
22:00 - 23:00	12	1,7%	11	1,6%	8	7	4	4
23:00 - 24:00	7	1,1%	8	1,2%	4	4	3	4

VOERTUIGVERDELING

	Doorsnede				Ri. Noord		Ri. Zuid	
	Werkdag		Weekdag		Werkdag	Weekdag	Werkdag	Weekdag
Licht (L)	680	97,6%	673	98,0%	97,3%	97,8%	98,1%	98,5%
Middelzwaar (M)	12	1,8%	10	1,5%	2,0%	1,7%	1,2%	1,0%
Zwaar (Z)	5	0,7%	4	0,5%	0,7%	0,6%	0,7%	0,5%

UURVERLOOP WERKDAG PER RIJRICHTING



ETMAALTOTALEN

	Aantal voertuigen
wo 31-jul	753
do 1-aug	613
vr 2-aug	908
za 3-aug	616
zo 4-aug	651
ma 5-aug	726
di 6-aug	583
wo 7-aug	628
do 8-aug	594
vr 9-aug	844
za 10-aug	759
zo 11-aug	620
ma 12-aug	668
di 13-aug	588
wo 14-aug	756

SNELHEID

	Doorsnede	Ri. Noord	Ri. Zuid
Gem. snelheid	26	26	25
V85	33	33	32
< 15 km/u	3,6%	2,7%	6%
15 - 20 km/u	11,1%	9,5%	15%
20 - 25 km/u	27,7%	26,3%	31%
25 - 30 km/u	32,5%	34,4%	27,9%
30 - 35 km/u	18,4%	20,1%	14,5%
35 - 40 km/u	5,5%	6,1%	4,4%
40 - 45 km/u	0,9%	1%	0,8%
> 45 km/u	0,2%	0,1%	0,3%

VERKEERSTELLING

Motorvoertuigen

Meetlocatie

Duinstraat
Koudekerke
Tussen Duinstraat en De Ruyterstraat
Ri. 1 = Ri. Oost (De Ruyterstraat)
Ri. 2 = Ri. West (Duinstraat)

Meting

Meetperiode: 30 juli t/m 19 augustus 2019
Methoediek: Telslangen (Meetel MC)
In opdracht van: gemeente Veere
Uitgevoerd door: Meetel



Voertuigclassificatie

Voertuigclassificatie op basis van ascombinaties

L = Licht verkeer (2 assen, asafstand < 3,7 m)

M = Middelzwaar verkeer (2 assen, asafstand > 3,7 m)

Z = Zwaar verkeer (3 of meer assen)

DUINSTRAAT, KOUDEKERKE

Tussen Duinstraat en De Ruyterstraat



INTENSITEITEN

	Doorsnede				Ri. Oost		Ri. West	
	Werkdag	Weekdag	Werkdag	Weekdag	Werkdag	Weekdag	Werkdag	Weekdag
Etmaal (0-24u)	2421	100%	2303	100%	1211	1164	1210	1139
Dag (7-19u)	2021	83,5%	1917	83,2%	987	945	1034	972
Avond (19-23u)	328	13,6%	313	13,6%	184	178	145	135
Nacht (23-7u)	72	3,0%	73	3,2%	40	41	32	32
Ochtendspits (7-9u)	154	6,4%	130	5,6%	84	69	70	60
Avondspits (16-18u)	418	17,3%	397	17,2%	190	188	228	209

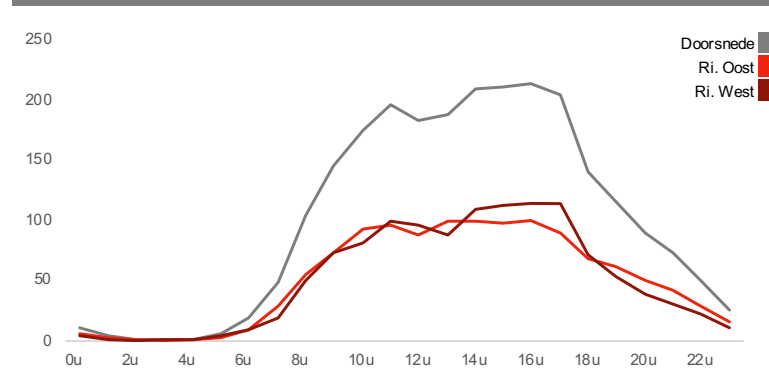
UURCIJFERS

	Doorsnede				Ri. Oost		Ri. West	
	Werkdag	Weekdag	Werkdag	Weekdag	Werkdag	Weekdag	Werkdag	Weekdag
00:00 - 01:00	11	0,4%	13	0,6%	6	8	4	5
01:00 - 02:00	4	0,2%	6	0,2%	2	3	2	3
02:00 - 03:00	2	0,1%	3	0,1%	1	2	0	1
03:00 - 04:00	1	0,1%	2	0,1%	0	1	1	1
04:00 - 05:00	2	0,1%	2	0,1%	1	1	1	1
05:00 - 06:00	7	0,3%	6	0,3%	3	3	4	3
06:00 - 07:00	20	0,8%	16	0,7%	10	8	10	8
07:00 - 08:00	50	2,0%	40	1,7%	30	24	20	17
08:00 - 09:00	105	4,3%	89	3,9%	55	46	50	44
09:00 - 10:00	146	6,0%	132	5,7%	73	67	73	64
10:00 - 11:00	174	7,2%	166	7,2%	92	87	82	79
11:00 - 12:00	196	8,1%	187	8,1%	96	91	100	97
12:00 - 13:00	184	7,6%	177	7,7%	87	86	96	92
13:00 - 14:00	188	7,8%	182	7,9%	100	94	89	88
14:00 - 15:00	209	8,6%	201	8,7%	99	94	110	107
15:00 - 16:00	210	8,7%	208	9,0%	97	99	113	109
16:00 - 17:00	214	8,8%	204	8,8%	100	97	114	106
17:00 - 18:00	204	8,4%	193	8,4%	90	90	114	103
18:00 - 19:00	141	5,8%	137	6,0%	69	70	72	67
19:00 - 20:00	116	4,8%	109	4,7%	63	59	53	50
20:00 - 21:00	89	3,7%	86	3,7%	50	49	39	37
21:00 - 22:00	73	3,0%	70	3,0%	43	41	30	29
22:00 - 23:00	50	2,1%	48	2,1%	28	29	22	19
23:00 - 24:00	27	1,1%	26	1,1%	16	16	10	9

VOERTUIGVERDELING

	Doorsnede				Ri. Oost		Ri. West	
	Werkdag	Weekdag	Werkdag	Weekdag	Werkdag	Weekdag	Werkdag	Weekdag
Licht (L)	2338	96,6%	2235	97,1%	96,2%	96,8%	97,0%	97,3%
Middelzwaar (M)	52	2,1%	43	1,9%	2,5%	2,2%	1,8%	1,5%
Zwaar (Z)	31	1,3%	25	1,1%	1,3%	1,1%	1,3%	1,1%

UURVERLOOP WERKDAG PER RIJRICHTING



ETMAALTOTALEN

	Aantal voertuigen
wo 31-jul	2622
do 1-aug	2239
vr 2-aug	2568
za 3-aug	2456
zo 4-aug	1696
ma 5-aug	2195
di 6-aug	1672
wo 7-aug	944
do 8-aug	626
vr 9-aug	1949
za 10-aug	2560
zo 11-aug	1571
ma 12-aug	2306
di 13-aug	2540
wo 14-aug	2611
do 15-aug	2567
vr 16-aug	2514
za 17-aug	2279
zo 18-aug	1486

SNELHEID

	Doorsnede	Ri. Oost	Ri. West
Gem. snelheid	42	42	41
V85	51	52	50
< 20 km/u	0,9%	0,2%	1,6%
20 - 30 km/u	8,1%	6,8%	9,3%
30 - 40 km/u	34,7%	35,9%	33,4%
40 - 50 km/u	40,4%	39,6%	41,3%
50 - 60 km/u	13,4%	14,3%	12,6%
60 - 70 km/u	2,1%	2,6%	1,5%
70 - 80 km/u	0,3%	0,4%	0,2%
> 80 km/u	0,1%	0,2%	0,1%

VERKEERSTELLING

Motorvoertuigen

Meetlocatie

Viissingestraat
Koudekerke
Tussen Koksweg en Kerkhoflaan
Ri. 1 = Ri. Noord (Kerkhoflaan)
Ri. 2 = Ri. Zuid (Koksweg)

Meting

Meetperiode: 30 juli t/m 19 augustus 2019
Methoediek: Telslangen (Meetel MC)
In opdracht van: gemeente Veere
Uitgevoerd door: Meetel



Voertuigclassificatie

Voertuigclassificatie op basis van ascombinaties

L = Licht verkeer (2 assen, asafstand < 3,7 m)

M = Middelzwaar verkeer (2 assen, asafstand > 3,7 m)

Z = Zwaar verkeer (3 of meer assen)

VLISSINGSESTRAAT, KOUDEKERKE

Tussen Koksweg en Kerkhoflaan



INTENSITEITEN

	Doorsnede				Ri. Noord		Ri. Zuid	
	Werkdag	Weekdag	Werkdag	Weekdag	Werkdag	Weekdag	Werkdag	Weekdag
Etmaal (0-24u)	3767	100%	3606	100%	1851	1779	1916	1827
Dag (7-19u)	3107	82,5%	2964	82,2%	1525	1454	1582	1510
Avond (19-23u)	505	13,4%	487	13,5%	267	258	238	230
Nacht (23-7u)	155	4,1%	154	4,3%	60	67	95	87
Ochtendspits (7-9u)	313	8,3%	262	7,3%	97	84	215	177
Avondspits (16-18u)	645	17,1%	606	16,8%	385	354	260	253

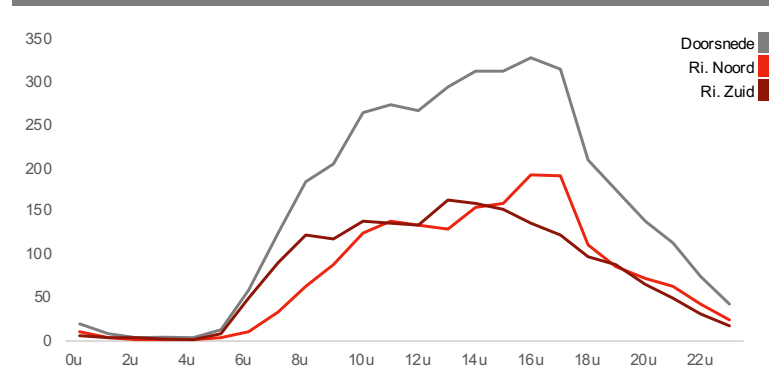
UURCIJFERS

	Doorsnede				Ri. Noord		Ri. Zuid	
	Werkdag	Weekdag	Werkdag	Weekdag	Werkdag	Weekdag	Werkdag	Weekdag
00:00 - 01:00	19	0,5%	24	0,7%	12	15	7	9
01:00 - 02:00	8	0,2%	12	0,3%	4	7	4	5
02:00 - 03:00	5	0,1%	6	0,2%	2	3	3	4
03:00 - 04:00	4	0,1%	5	0,1%	2	2	2	3
04:00 - 05:00	5	0,1%	6	0,2%	2	3	3	3
05:00 - 06:00	13	0,3%	11	0,3%	4	4	9	8
06:00 - 07:00	59	1,6%	48	1,3%	10	9	49	39
07:00 - 08:00	126	3,4%	103	2,8%	35	30	92	73
08:00 - 09:00	186	4,9%	159	4,4%	63	55	123	104
09:00 - 10:00	207	5,5%	194	5,4%	88	82	119	112
10:00 - 11:00	265	7,0%	254	7,0%	124	118	140	136
11:00 - 12:00	276	7,3%	274	7,6%	139	138	137	136
12:00 - 13:00	269	7,1%	266	7,4%	134	134	135	132
13:00 - 14:00	295	7,8%	291	8,1%	131	131	164	160
14:00 - 15:00	315	8,4%	308	8,5%	155	150	160	158
15:00 - 16:00	314	8,3%	308	8,5%	160	157	153	151
16:00 - 17:00	329	8,7%	312	8,7%	193	179	136	133
17:00 - 18:00	316	8,4%	294	8,2%	191	174	124	120
18:00 - 19:00	210	5,6%	201	5,6%	111	105	99	95
19:00 - 20:00	177	4,7%	166	4,6%	87	81	90	85
20:00 - 21:00	138	3,7%	133	3,7%	72	70	67	64
21:00 - 22:00	114	3,0%	112	3,1%	64	63	50	49
22:00 - 23:00	75	2,0%	76	2,1%	44	44	32	32
23:00 - 24:00	42	1,1%	42	1,2%	24	24	19	18

VOERTUIGVERDELING

	Doorsnede				Ri. Noord		Ri. Zuid	
	Werkdag	Weekdag	Werkdag	Weekdag	Werkdag	Weekdag	Werkdag	Weekdag
Licht (L)	3667	97,3%	3519	97,6%	97,5%	97,8%	97,2%	97,4%
Middelzwaar (M)	71	1,9%	59	1,6%	1,9%	1,6%	1,9%	1,7%
Zwaar (Z)	30	0,8%	28	0,8%	0,6%	0,6%	1,0%	0,9%

UURVERLOOP WERKDAG PER RIJRICHTING



ETMAALTOTALEN

	Aantal voertuigen
wo 31-jul	4191
do 1-aug	3647
vr 2-aug	3974
za 3-aug	3545
zo 4-aug	2466
ma 5-aug	3434
di 6-aug	3409
wo 7-aug	3718
do 8-aug	3538
vr 9-aug	4173
za 10-aug	3978
zo 11-aug	2561
ma 12-aug	3565
di 13-aug	3784
wo 14-aug	4020
do 15-aug	3877
vr 16-aug	4003
za 17-aug	3959
zo 18-aug	2706

SNELHEID

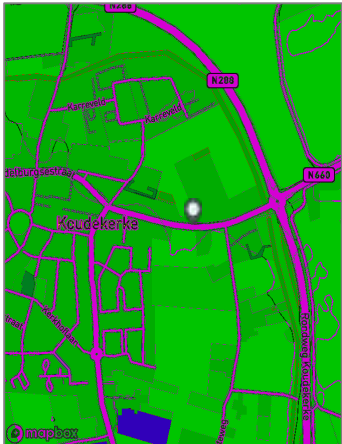
	Doorsnede	Ri. Noord	Ri. Zuid
Gem. snelheid	47	47	47
V85	56	56	56
< 20 km/u	0,2%	0,2%	0,2%
20 - 30 km/u	1,6%	1,7%	1,4%
30 - 40 km/u	13,5%	13,1%	13,9%
40 - 50 km/u	52,3%	51,5%	53%
50 - 60 km/u	28,6%	29,5%	27,7%
60 - 70 km/u	3,4%	3,7%	3,2%
70 - 80 km/u	0,3%	0,3%	0,3%
> 80 km/u	0,1%	0,1%	0,1%

VERKEERSTELLING

Motorvoertuigen

Meetlocatie
 Middelburgsestraat
 Koudekerke
 Tussen Pr Beatrixlaan en Ter Poorteweg
 Ri. 1 = Ri. Oost (Ter Poorteweg)
 Ri. 2 = Ri. West (Pr Beatrixlaan)

Meting
 Meetperiode: 30 juli t/m 19 augustus 2019
 Methodiek: Telslangen (Meetel MC)
 In opdracht van: gemeente Veere
 Uitgevoerd door: Meetel



Voertuigclassificatie

Voertuigclassificatie op basis van ascombinaties

L = Licht verkeer (2 assen, asafstand < 3,7 m)

M = Middelzwaar verkeer (2 assen, asafstand > 3,7 m)

Z = Zwaar verkeer (3 of meer assen)

MIDDELBURGSESTRAAT, KOUDEKERKE

Tussen Pr Beatrixlaan en Ter Poorteweg



INTENSITEITEN

	Doorsnede				Ri. Oost		Ri. West	
	Werkdag	Weekdag	Werkdag	Weekdag	Werkdag	Weekdag	Werkdag	Weekdag
Etmaal (0-24u)	3536	100%	3341	100%	1714	1629	1822	1712
Dag (7-19u)	2899	82,0%	2738	82,0%	1389	1320	1510	1418
Avond (19-23u)	496	14,0%	467	14,0%	242	233	254	235
Nacht (23-7u)	142	4,0%	135	4,1%	84	76	58	59
Ochtendspits (7-9u)	278	7,9%	233	7,0%	160	130	118	103
Avondspits (16-18u)	595	16,8%	557	16,7%	247	239	348	318

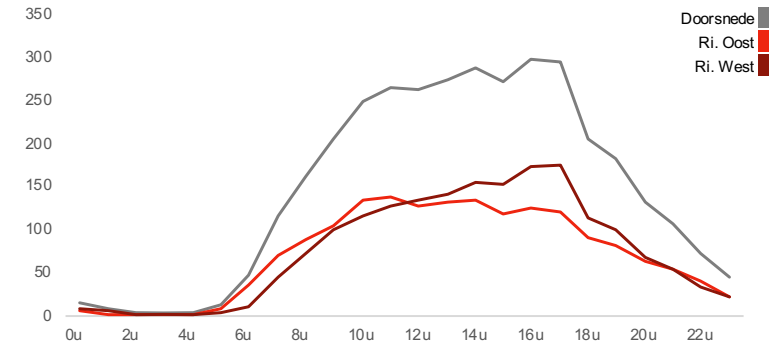
UURCIJFERS

	Doorsnede				Ri. Oost		Ri. West	
	Werkdag	Weekdag	Werkdag	Weekdag	Werkdag	Weekdag	Werkdag	Weekdag
00:00 - 01:00	16	0,5%	20	0,6%	7	9	9	11
01:00 - 02:00	8	0,2%	9	0,3%	2	3	6	6
02:00 - 03:00	4	0,1%	5	0,2%	2	2	2	3
03:00 - 04:00	4	0,1%	5	0,1%	2	2	2	3
04:00 - 05:00	5	0,1%	5	0,1%	3	3	2	2
05:00 - 06:00	12	0,3%	10	0,3%	9	8	3	3
06:00 - 07:00	48	1,3%	38	1,1%	36	28	12	10
07:00 - 08:00	116	3,3%	94	2,8%	70	55	46	40
08:00 - 09:00	162	4,6%	138	4,1%	90	75	72	63
09:00 - 10:00	205	5,8%	189	5,7%	105	99	100	90
10:00 - 11:00	250	7,1%	238	7,1%	134	128	116	110
11:00 - 12:00	266	7,5%	261	7,8%	138	135	128	127
12:00 - 13:00	262	7,4%	251	7,5%	129	123	134	129
13:00 - 14:00	274	7,7%	270	8,1%	132	131	142	139
14:00 - 15:00	289	8,2%	281	8,4%	134	131	155	150
15:00 - 16:00	273	7,7%	268	8,0%	119	119	154	150
16:00 - 17:00	299	8,4%	280	8,4%	126	122	173	159
17:00 - 18:00	297	8,4%	277	8,3%	121	117	175	160
18:00 - 19:00	206	5,8%	189	5,7%	91	86	115	103
19:00 - 20:00	182	5,2%	165	5,0%	83	77	99	88
20:00 - 21:00	133	3,7%	126	3,8%	65	63	68	63
21:00 - 22:00	108	3,0%	105	3,1%	54	53	54	52
22:00 - 23:00	73	2,1%	71	2,1%	40	39	33	32
23:00 - 24:00	45	1,3%	43	1,3%	23	22	22	22

VOERTUIGVERDELING

	Doorsnede				Ri. Oost		Ri. West	
	Werkdag	Weekdag	Werkdag	Weekdag	Werkdag	Weekdag	Werkdag	Weekdag
Licht (L)	3403	96,2%	3231	96,7%	96,1%	96,6%	96,4%	96,8%
Middelzwaar (M)	94	2,6%	78	2,3%	2,9%	2,6%	2,4%	2,1%
Zwaar (Z)	39	1,1%	32	1,0%	1,0%	0,9%	1,2%	1,0%

UURVERLOOP WERKDAG PER RIJRICHTING



ETMAALTOTALEN

	Aantal voertuigen
wo 31-jul	3449
do 1-aug	3221
vr 2-aug	3386
za 3-aug	3372
zo 4-aug	2426
ma 5-aug	3042
di 6-aug	3181
wo 7-aug	3299
do 8-aug	3259
vr 9-aug	3446
za 10-aug	3452
zo 11-aug	2266
ma 12-aug	3631
di 13-aug	4079
wo 14-aug	4051
do 15-aug	4194
vr 16-aug	3832
za 17-aug	3309
zo 18-aug	2291

SNELHEID

	Doorsnede	Ri. Oost	Ri. West
Gem. snelheid	36	37	35
V85	43	44	42
< 15 km/u	0,5%	0,4%	0,6%
15 - 20 km/u	1,3%	1,2%	1,3%
20 - 25 km/u	2,8%	2,2%	3,4%
25 - 30 km/u	12,5%	10,1%	14,8%
30 - 35 km/u	29,4%	26,6%	32%
35 - 40 km/u	29%	30,6%	27,4%
40 - 45 km/u	16,3%	18,8%	13,9%
> 45 km/u	8,3%	10,1%	6,5%

VERKEERSTELLING

Motorvoertuigen

TORENSTRAAT, MELISKERKE

Tussen Valkenburgstraat en Molenwerf



Meetlocatie

Torenstraat
Meliskerke
Tussen Valkenburgstraat en Molenwerf
Ri. 1 = Ri. Noord (Molenwerf)
Ri. 2 = Ri. Zuid (Valkenburgstraat)

Meting

Meetperiode: 30 juli t/m 19 augustus 2019
Methodiek: Telslangen (Meetel MC)
In opdracht van: gemeente Veere
Uitgevoerd door: Meetel



Voertuigclassificatie

Voertuigclassificatie op basis van ascombinaties

L = Licht verkeer (2 assen, asafstand < 3,7 m)

M = Middelzwaar verkeer (2 assen, asafstand > 3,7 m)

Z = Zwaar verkeer (3 of meer assen)

INTENSITEITEN

	Doorsnede				Ri. Noord		Ri. Zuid	
	Werkdag	Weekdag	Werkdag	Weekdag	Werkdag	Weekdag	Werkdag	Weekdag
Etmaal (0-24u)	3118	100%	2966	100%	1508	1432	1610	1534
Dag (7-19u)	2580	82,7%	2442	82,3%	1267	1195	1313	1247
Avond (19-23u)	409	13,1%	388	13,1%	182	173	227	215
Nacht (23-7u)	129	4,1%	136	4,6%	59	65	70	72
Ochtendspits (7-9u)	256	8,2%	220	7,4%	132	112	124	107
Avondspits (16-18u)	520	16,7%	485	16,3%	250	231	269	254

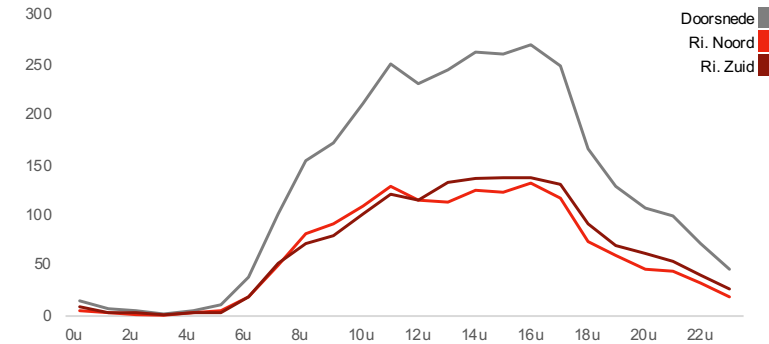
UURCIJFERS

Tijdsduur	Doorsnede				Ri. Noord		Ri. Zuid	
	Werkdag	Weekdag	Werkdag	Weekdag	Werkdag	Weekdag	Werkdag	Weekdag
00:00 - 01:00	14	0,5%	19	0,7%	6	8	8	11
01:00 - 02:00	7	0,2%	11	0,4%	3	7	4	5
02:00 - 03:00	5	0,2%	7	0,2%	2	3	3	4
03:00 - 04:00	2	0,1%	3	0,1%	1	1	1	2
04:00 - 05:00	6	0,2%	6	0,2%	2	3	4	3
05:00 - 06:00	11	0,3%	11	0,4%	6	6	4	4
06:00 - 07:00	38	1,2%	33	1,1%	20	18	18	15
07:00 - 08:00	102	3,3%	84	2,8%	50	41	52	43
08:00 - 09:00	154	4,9%	135	4,6%	83	71	72	64
09:00 - 10:00	173	5,5%	163	5,5%	93	86	80	77
10:00 - 11:00	212	6,8%	201	6,8%	110	106	102	95
11:00 - 12:00	250	8,0%	240	8,1%	130	127	121	113
12:00 - 13:00	233	7,5%	223	7,5%	116	113	116	110
13:00 - 14:00	246	7,9%	238	8,0%	113	108	133	130
14:00 - 15:00	263	8,4%	251	8,5%	126	120	138	131
15:00 - 16:00	262	8,4%	260	8,8%	124	121	138	139
16:00 - 17:00	270	8,7%	253	8,5%	133	123	138	130
17:00 - 18:00	249	8,0%	232	7,8%	118	108	132	124
18:00 - 19:00	166	5,3%	162	5,5%	74	70	91	91
19:00 - 20:00	130	4,2%	120	4,0%	60	56	70	64
20:00 - 21:00	108	3,5%	104	3,5%	46	45	62	59
21:00 - 22:00	99	3,2%	94	3,2%	45	42	55	52
22:00 - 23:00	73	2,3%	69	2,3%	32	30	41	40
23:00 - 24:00	46	1,5%	45	1,5%	19	18	27	27

VOERTUIGVERDELING

	Doorsnede				Ri. Noord		Ri. Zuid	
	Werkdag	Weekdag	Werkdag	Weekdag	Werkdag	Weekdag	Werkdag	Weekdag
Licht (L)	3011	96,5%	2880	97,1%	95,9%	96,6%	97,1%	97,5%
Middelzwaar (M)	71	2,3%	57	1,9%	2,7%	2,3%	1,8%	1,6%
Zwaar (Z)	37	1,2%	30	1,0%	1,3%	1,1%	1,1%	0,9%

UURVERLOOP WERKDAG PER RIJRICHTING



ETMAALTOTALEN

Datum	Aantal voertuigen
wo 31-jul	0
do 1-aug	0
vr 2-aug	3211
za 3-aug	3152
zo 4-aug	1794
ma 5-aug	3268
di 6-aug	2685
wo 7-aug	2972
do 8-aug	2915
vr 9-aug	2054
za 10-aug	3165
zo 11-aug	2021
ma 12-aug	3284
di 13-aug	3201
wo 14-aug	3249
do 15-aug	3267
vr 16-aug	3177
za 17-aug	3351
zo 18-aug	1943

SNELHEID

	Doorsnede	Ri. Noord	Ri. Zuid
Gem. snelheid	32	34	30
V85	40	42	38
< 15 km/u	1,5%	0,9%	2%
15 - 20 km/u	4,6%	3,5%	5,7%
20 - 25 km/u	11,8%	8%	15,3%
25 - 30 km/u	23,3%	18,1%	28,1%
30 - 35 km/u	26,4%	27,7%	25,1%
35 - 40 km/u	18,6%	22,7%	14,6%
40 - 45 km/u	8,8%	11,8%	6%
> 45 km/u	5,1%	7,2%	3,2%

VERKEERSTELLING

Motorvoertuigen

MIDDELBURGSEWEG, BUTTINGE

Tussen Fredeik Barbarossaweg en Stenen Kruisweg



Meetlocatie

Middelburgseweg
Buttinge
Tussen Fredeik Barbarossaweg en Stenen Kruisweg
Ri. 1 = Ri. Noord (Stenen Kruisweg)
Ri. 2 = Ri. Zuid (Fredeik Barbarossaweg)

Meting

Meetperiode: 31 juli t/m 19 augustus 2019
Methodiek: Telslangen (Meetel MC)
In opdracht van: gemeente Veere
Uitgevoerd door: Meetel



Voertuigclassificatie

Voertuigclassificatie op basis van ascombinaties

L = Licht verkeer (2 assen, asafstand < 3,7 m)

M = Middelzwaar verkeer (2 assen, asafstand > 3,7 m)

Z = Zwaar verkeer (3 of meer assen)

INTENSITEITEN

	Doorsnede				Ri. Noord		Ri. Zuid	
	Werkdag	Weekdag	Werkdag	Weekdag	Werkdag	Weekdag	Werkdag	Weekdag
Etmaal (0-24u)	4492	100%	4277	100%	2333	2220	2160	2057
Dag (7-19u)	3788	84,3%	3583	83,8%	2007	1901	1781	1682
Avond (19-23u)	556	12,4%	533	12,5%	265	250	291	283
Nacht (23-7u)	148	3,3%	161	3,8%	60	69	88	92
Ochtendspits (7-9u)	295	6,6%	248	5,8%	133	113	163	134
Avondspits (16-18u)	843	18,8%	776	18,1%	537	474	306	302

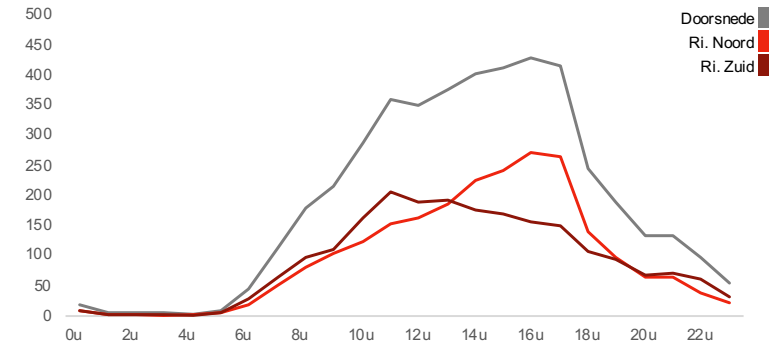
UURCIJFERS

	Doorsnede				Ri. Noord		Ri. Zuid	
	Werkdag	Weekdag	Werkdag	Weekdag	Werkdag	Weekdag	Werkdag	Weekdag
00:00 - 01:00	18	0,4%	24	0,6%	8	11	10	13
01:00 - 02:00	7	0,2%	12	0,3%	3	6	4	6
02:00 - 03:00	6	0,1%	10	0,2%	2	4	3	6
03:00 - 04:00	4	0,1%	6	0,1%	1	2	3	3
04:00 - 05:00	3	0,1%	4	0,1%	2	2	1	2
05:00 - 06:00	10	0,2%	10	0,2%	5	5	5	6
06:00 - 07:00	45	1,0%	37	0,9%	17	16	28	22
07:00 - 08:00	115	2,6%	93	2,2%	51	43	64	50
08:00 - 09:00	180	4,0%	154	3,6%	82	70	98	84
09:00 - 10:00	215	4,8%	200	4,7%	104	96	111	103
10:00 - 11:00	288	6,4%	279	6,5%	124	125	164	154
11:00 - 12:00	361	8,0%	346	8,1%	155	156	206	189
12:00 - 13:00	351	7,8%	338	7,9%	162	164	188	175
13:00 - 14:00	377	8,4%	367	8,6%	185	188	192	179
14:00 - 15:00	401	8,9%	396	9,3%	226	227	175	169
15:00 - 16:00	412	9,2%	401	9,4%	243	234	169	167
16:00 - 17:00	429	9,5%	396	9,3%	272	244	157	152
17:00 - 18:00	414	9,2%	380	8,9%	265	230	149	150
18:00 - 19:00	245	5,5%	232	5,4%	140	123	106	109
19:00 - 20:00	191	4,2%	181	4,2%	98	92	93	89
20:00 - 21:00	132	2,9%	130	3,0%	65	63	67	67
21:00 - 22:00	135	3,0%	126	2,9%	64	57	71	68
22:00 - 23:00	98	2,2%	96	2,3%	39	37	60	59
23:00 - 24:00	56	1,2%	58	1,4%	23	23	33	35

VOERTUIGVERDELING

	Doorsnede				Ri. Noord		Ri. Zuid	
	Werkdag	Weekdag	Werkdag	Weekdag	Werkdag	Weekdag	Werkdag	Weekdag
Licht (L)	4353	96,9%	4158	97,2%	96,3%	96,6%	97,6%	97,8%
Middelzwaar (M)	67	1,5%	58	1,4%	1,7%	1,6%	1,2%	1,1%
Zwaar (Z)	72	1,6%	61	1,4%	2,0%	1,7%	1,2%	1,1%

UURVERLOOP WERKDAG PER RIJRICHTING



ETMAALTOTALEN

	Aantal voertuigen
do 1-aug	4460
vr 2-aug	4524
za 3-aug	3987
zo 4-aug	3049
ma 5-aug	4057
di 6-aug	4123
wo 7-aug	4469
do 8-aug	4358
vr 9-aug	5132
za 10-aug	4835
zo 11-aug	2944
ma 12-aug	4075
di 13-aug	4606
wo 14-aug	4327
do 15-aug	5308
vr 16-aug	4262
za 17-aug	4595
zo 18-aug	3027

SNELHEID

	Doorsnede	Ri. Noord	Ri. Zuid
Gem. snelheid	37	37	36
V85	44	44	44
< 15 km/u	0,2%	0,2%	0,2%
15 - 20 km/u	0,8%	0,9%	0,8%
20 - 25 km/u	3,3%	2,9%	3,8%
25 - 30 km/u	16,1%	15,3%	16,9%
30 - 35 km/u	28,2%	28,1%	28,3%
35 - 40 km/u	24,6%	25%	24,2%
40 - 45 km/u	15,2%	15,7%	14,5%
> 45 km/u	11,7%	11,9%	11,4%

VERKEERSTELLING

Motorvoertuigen

N287 NOORDWEG, OOSTKAPELLE

Tussen Zeeduinsepoort en Munnikweg

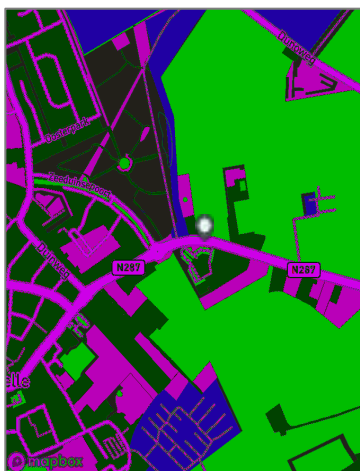


Meetlocatie

N287 Noordweg
Oostkapelle
Tussen Zeeduinsepoort en Munnikweg
Ri. 1 = Ri. Oost (Munnikweg)
Ri. 2 = Ri. West (Zeeduinsepoort)

Meting

Meetperiode: 1 augustus t/m 21 augustus 2019
Methodiek: Telslangen (Meetel MC)
In opdracht van: gemeente Veere
Uitgevoerd door: Meetel



Voertuigclassificatie

Voertuigclassificatie op basis van ascombinaties
L = Licht verkeer (2 assen, asafstand < 3,7 m)
M = Middelzwaar verkeer (2 assen, asafstand > 3,7 m)
Z = Zwaar verkeer (3 of meer assen)

INTENSITEITEN

	Doorsnede				Ri. Oost		Ri. West	
	Werkdag	Weekdag	Werkdag	Weekdag	Werkdag	Weekdag	Werkdag	Weekdag
Etmaal (0-24u)	8289	100%	8426	100%	3749	3858	4541	4569
Dag (7-19u)	6937	83,7%	7072	83,9%	2998	3088	3939	3985
Avond (19-23u)	1116	13,5%	1124	13,3%	605	636	511	488
Nacht (23-7u)	237	2,9%	229	2,7%	146	134	91	95
Ochtendspits (7-9u)	463	5,6%	392	4,7%	247	204	216	188
Avondspits (16-18u)	1391	16,8%	1423	16,9%	584	642	807	781

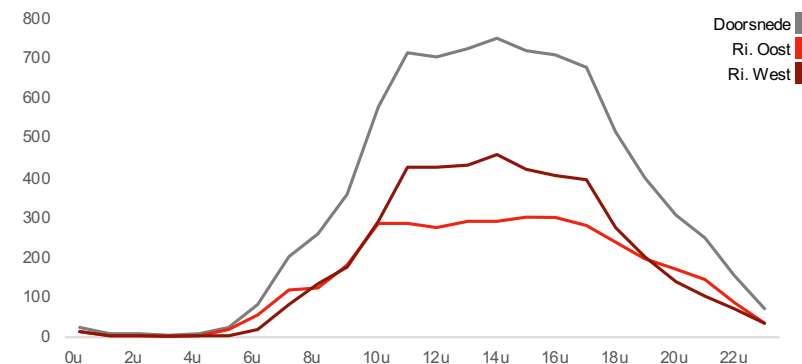
UURCIJFERS

	Doorsnede				Ri. Oost		Ri. West	
	Werkdag	Weekdag	Werkdag	Weekdag	Werkdag	Weekdag	Werkdag	Weekdag
00:00 - 01:00	27	0,3%	32	0,4%	14	15	13	17
01:00 - 02:00	11	0,1%	15	0,2%	6	7	6	8
02:00 - 03:00	10	0,1%	12	0,1%	5	6	5	6
03:00 - 04:00	5	0,1%	6	0,1%	2	3	3	3
04:00 - 05:00	9	0,1%	9	0,1%	6	5	3	4
05:00 - 06:00	23	0,3%	21	0,2%	17	15	6	6
06:00 - 07:00	81	1,0%	64	0,8%	59	45	22	19
07:00 - 08:00	202	2,4%	166	2,0%	120	96	82	70
08:00 - 09:00	260	3,1%	226	2,7%	127	108	134	118
09:00 - 10:00	361	4,4%	366	4,3%	184	191	177	176
10:00 - 11:00	579	7,0%	585	6,9%	288	282	291	304
11:00 - 12:00	715	8,6%	731	8,7%	288	288	427	443
12:00 - 13:00	706	8,5%	730	8,7%	279	278	427	452
13:00 - 14:00	726	8,8%	759	9,0%	293	299	433	460
14:00 - 15:00	754	9,1%	792	9,4%	293	310	461	483
15:00 - 16:00	724	8,7%	765	9,1%	301	329	423	436
16:00 - 17:00	712	8,6%	730	8,7%	302	330	410	400
17:00 - 18:00	679	8,2%	692	8,2%	282	312	397	381
18:00 - 19:00	519	6,3%	529	6,3%	242	265	277	264
19:00 - 20:00	401	4,8%	406	4,8%	200	215	201	191
20:00 - 21:00	310	3,7%	318	3,8%	172	183	138	135
21:00 - 22:00	249	3,0%	249	2,9%	147	152	102	96
22:00 - 23:00	156	1,9%	153	1,8%	86	86	70	66
23:00 - 24:00	71	0,9%	72	0,9%	38	38	33	34

VOERTUIGVERDELING

	Doorsnede				Ri. Oost		Ri. West	
	Werkdag	Weekdag	Werkdag	Weekdag	Werkdag	Weekdag	Werkdag	Weekdag
Licht (L)	8054	97,2%	8203	97,4%	97,2%	97,4%	97,2%	97,3%
Middelzwaar (M)	142	1,7%	130	1,5%	1,7%	1,6%	1,7%	1,5%
Zwaar (Z)	94	1,1%	94	1,1%	1,1%	1,0%	1,1%	1,2%

UURVERLOOP WERKDAG PER RIJRICHTING



ETMAALTOTALEN

	Aantal voertuigen
vr 2-aug	9076
za 3-aug	8801
zo 4-aug	8579
ma 5-aug	8956
di 6-aug	8592
wo 7-aug	8443
do 8-aug	7717
vr 9-aug	8824
za 10-aug	9766
zo 11-aug	8622
ma 12-aug	8229
di 13-aug	8556
wo 14-aug	8226
do 15-aug	7866
vr 16-aug	8803
za 17-aug	6867
zo 18-aug	7604
ma 19-aug	8062
di 20-aug	7428

SNELHEID

	Doorsnede	Ri. Oost	Ri. West
Gem. snelheid	48	49	48
V85	57	58	56
< 20 km/u	0,4%	0,3%	0,4%
20 - 30 km/u	0,8%	0,6%	0,9%
30 - 40 km/u	7,1%	6,1%	7,9%
40 - 50 km/u	53,2%	47,6%	57,9%
50 - 60 km/u	33,2%	39%	28,3%
60 - 70 km/u	4,7%	5,6%	4%
70 - 80 km/u	0,5%	0,5%	0,5%
> 80 km/u	0,1%	0,1%	0,1%

VERKEERSTELLING

Motorvoertuigen

DUINWEG, OOSTKAPELLE

Tussen Egelantier en Magnoliaaan



Meetlocatie

Duinweg
Oostkapelle
Tussen Egelantier en Magnoliaaan
Ri. 1 = Ri. Noord (Magnoliaaan)
Ri. 2 = Ri. Zuid (Egelantier)

Meting

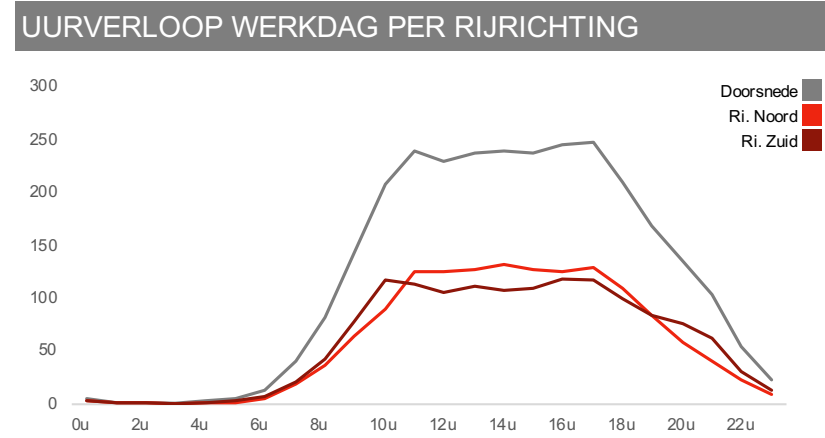
Meetperiode: 1 augustus t/m 21 augustus 2019
Methodiek: Telslangen (Meetel MC)
In opdracht van: gemeente Veere
Uitgevoerd door: Meetel



	INTENSITEITEN				Doorsnede		Ri. Noord		Ri. Zuid	
	Werkdag		Weekdag		Werkdag	Weekdag	Werkdag	Weekdag	Werkdag	Weekdag
Etmaal (0-24u)	2874	100%	2953	100%	1445	1470	1430	1482		
Dag (7-19u)	2359	82,1%	2446	82,8%	1214	1249	1145	1197		
Avond (19-23u)	462	16,1%	454	15,4%	208	198	254	255		
Nacht (23-7u)	54	1,9%	53	1,8%	23	23	31	30		
Ochtendspits (7-9u)	122	4,2%	112	3,8%	57	52	65	60		
Avondspits (16-18u)	492	17,1%	511	17,3%	256	252	236	259		

	UURCIJFERS				Doorsnede		Ri. Noord		Ri. Zuid	
	Werkdag		Weekdag		Werkdag	Weekdag	Werkdag	Weekdag	Werkdag	Weekdag
00:00 - 01:00	5	0,2%	7	0,2%	3	3	3	4		
01:00 - 02:00	2	0,1%	3	0,1%	1	1	1	1		
02:00 - 03:00	2	0,1%	2	0,1%	1	1	1	1		
03:00 - 04:00	1	0,0%	1	0,0%	0	1	1	1		
04:00 - 05:00	3	0,1%	2	0,1%	1	1	2	2		
05:00 - 06:00	5	0,2%	4	0,1%	1	1	4	3		
06:00 - 07:00	13	0,4%	11	0,4%	6	6	7	5		
07:00 - 08:00	41	1,4%	35	1,2%	19	17	22	19		
08:00 - 09:00	81	2,8%	76	2,6%	38	35	44	41		
09:00 - 10:00	142	5,0%	148	5,0%	64	66	78	82		
10:00 - 11:00	208	7,2%	219	7,4%	91	98	118	121		
11:00 - 12:00	240	8,3%	252	8,5%	125	134	114	118		
12:00 - 13:00	230	8,0%	242	8,2%	124	135	105	107		
13:00 - 14:00	238	8,3%	248	8,4%	127	134	111	114		
14:00 - 15:00	240	8,3%	252	8,6%	132	140	107	112		
15:00 - 16:00	238	8,3%	253	8,6%	128	135	109	118		
16:00 - 17:00	245	8,5%	259	8,8%	126	127	118	131		
17:00 - 18:00	248	8,6%	253	8,6%	130	124	118	128		
18:00 - 19:00	209	7,3%	209	7,1%	110	103	100	106		
19:00 - 20:00	168	5,9%	166	5,6%	84	79	84	87		
20:00 - 21:00	135	4,7%	132	4,5%	59	58	76	74		
21:00 - 22:00	103	3,6%	101	3,4%	41	39	62	63		
22:00 - 23:00	55	1,9%	54	1,8%	24	23	31	31		
23:00 - 24:00	23	0,8%	23	0,8%	10	10	13	13		

	VOERTUIGVERDELING				Doorsnede		Ri. Noord		Ri. Zuid	
	Werkdag		Weekdag		Werkdag	Weekdag	Werkdag	Weekdag	Werkdag	Weekdag
Licht (L)	2806	97,6%	2894	98,0%	97,5%	97,9%	97,8%	98,1%		
Middelzwaar (M)	43	1,5%	37	1,3%	1,6%	1,3%	1,4%	1,2%		
Zwaar (Z)	26	0,9%	21	0,7%	1,0%	0,8%	0,8%	0,7%		



ETMAALTOTALEN			SNELHEID		
	Aantal voertuigen		Doorsnede	Ri. Noord	Ri. Zuid
vr 2-aug	3328		Gem. snelheid 38	38	38
za 3-aug	3306		V85 44	45	44
zo 4-aug	3499		< 15 km/u 0%	0%	0%
ma 5-aug	2744		15 - 20 km/u 0,2%	0,2%	0,1%
di 6-aug	2855		20 - 25 km/u 1,3%	1,5%	1,1%
wo 7-aug	2748		25 - 30 km/u 9,3%	9,3%	9,3%
do 8-aug	3007		30 - 35 km/u 25,9%	25,2%	26,5%
vr 9-aug	3123		35 - 40 km/u 30,5%	30,2%	30,8%
za 10-aug	3582		40 - 45 km/u 20,1%	20,5%	19,7%
zo 11-aug	3000		> 45 km/u 12,7%	13,1%	12,3%
ma 12-aug	2613				
di 13-aug	2788				
wo 14-aug	2961				
do 15-aug	2784				
vr 16-aug	3193				
za 17-aug	3023				
zo 18-aug	2481				
ma 19-aug	2655				
di 20-aug	2622				

VERKEERSTELLING

Motorvoertuigen

RANDDUINWEG, OOSTKAPELLE

Tussen Rozenlaan en Anjerlaan



Meetlocatie

Randduinweg
Oostkapelle
Tussen Rozenlaan en Anjerlaan
Ri. 1 = Ri. Noordoost (Anjerlaan)
Ri. 2 = Ri. Zuidwest (Rozenlaan)

Meting

Meetperiode: 1 augustus t/m 21 augustus 2019
Methodiek: Telslangen (Meetel MC)
In opdracht van: gemeente Veere
Uitgevoerd door: Meetel



Voertuigclassificatie

Voertuigclassificatie op basis van ascombinaties
L = Licht verkeer (2 assen, asafstand < 3,7 m)
M = Middelzwaar verkeer (2 assen, asafstand > 3,7 m)
Z = Zwaar verkeer (3 of meer assen)

INTENSITEITEN

	Doorsnede				Ri. Noordoost		Ri. Zuidwest	
	Werkdag		Weekdag		Werkdag	Weekdag	Werkdag	Weekdag
Etmaal (0-24u)	1181	100%	1215	100%	598	617	583	599
Dag (7-19u)	994	84,2%	1029	84,7%	506	527	488	502
Avond (19-23u)	165	14,0%	165	13,6%	78	76	87	89
Nacht (23-7u)	22	1,9%	21	1,8%	14	13	8	8
Ochtendspits (7-9u)	58	4,9%	53	4,4%	26	24	32	29
Avondspits (16-18u)	204	17,3%	211	17,3%	101	100	103	111

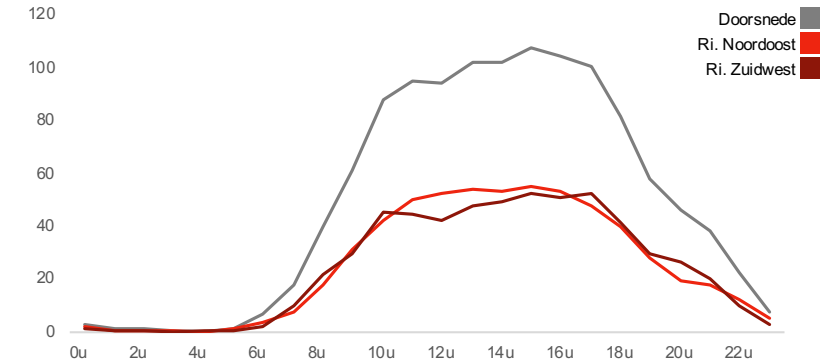
UURCIJFERS

	Doorsnede				Ri. Noordoost		Ri. Zuidwest	
	Werkdag		Weekdag		Werkdag	Weekdag	Werkdag	Weekdag
00:00 - 01:00	3	0,3%	3	0,3%	2	2	1	1
01:00 - 02:00	1	0,1%	1	0,1%	0	1	1	1
02:00 - 03:00	2	0,1%	2	0,1%	1	1	1	1
03:00 - 04:00	0	0,0%	1	0,0%	0	0	0	0
04:00 - 05:00	0	0,0%	0	0,0%	0	0	0	0
05:00 - 06:00	1	0,1%	1	0,1%	1	1	0	0
06:00 - 07:00	7	0,6%	6	0,5%	4	4	3	2
07:00 - 08:00	18	1,5%	16	1,3%	8	7	10	9
08:00 - 09:00	40	3,4%	37	3,1%	18	18	22	20
09:00 - 10:00	62	5,2%	61	5,0%	32	31	30	30
10:00 - 11:00	88	7,4%	92	7,6%	43	45	45	48
11:00 - 12:00	95	8,0%	100	8,2%	50	55	45	45
12:00 - 13:00	95	8,0%	103	8,4%	53	61	42	42
13:00 - 14:00	102	8,6%	108	8,8%	54	59	48	49
14:00 - 15:00	102	8,7%	108	8,9%	53	58	49	51
15:00 - 16:00	108	9,1%	112	9,3%	55	58	52	55
16:00 - 17:00	104	8,8%	108	8,9%	53	52	51	56
17:00 - 18:00	100	8,5%	102	8,4%	48	48	52	55
18:00 - 19:00	81	6,9%	80	6,6%	40	37	41	43
19:00 - 20:00	58	4,9%	59	4,9%	28	28	30	31
20:00 - 21:00	46	3,9%	47	3,9%	20	21	26	26
21:00 - 22:00	38	3,2%	38	3,1%	18	17	20	21
22:00 - 23:00	23	1,9%	21	1,7%	12	11	10	10
23:00 - 24:00	8	0,7%	7	0,6%	5	4	3	3

VOERTUIGVERDELING

	Doorsnede				Ri. Noordoost		Ri. Zuidwest	
	Werkdag		Weekdag		Werkdag	Weekdag	Werkdag	Weekdag
Licht (L)	1146	97,0%	1185	97,5%	96,6%	97,2%	97,5%	97,9%
Middelzwaar (M)	20	1,7%	17	1,4%	2,0%	1,7%	1,3%	1,1%
Zwaar (Z)	15	1,3%	13	1,0%	1,4%	1,1%	1,2%	1,0%

UURVERLOOP WERKDAG PER RIJRICHTING



ETMAALTOTALEN

	Aantal voertuigen
vr 2-aug	1292
za 3-aug	1321
zo 4-aug	1554
ma 5-aug	1139
di 6-aug	1221
wo 7-aug	1102
do 8-aug	1320
vr 9-aug	1221
za 10-aug	1342
zo 11-aug	1182
ma 12-aug	1100
di 13-aug	1124
wo 14-aug	1160
do 15-aug	1134
vr 16-aug	1280
za 17-aug	1743
zo 18-aug	1072
ma 19-aug	1066
di 20-aug	1062

SNELHEID

	Doorsnede	Ri. Noordoost	Ri. Zuidwest
Gem. snelheid	36	38	35
V85	44	46	43
< 15 km/u	1,7%	1,6%	1,9%
15 - 20 km/u	2,7%	2,6%	2,8%
20 - 25 km/u	4,1%	3%	5,3%
25 - 30 km/u	12,7%	10,6%	14,9%
30 - 35 km/u	24%	22,2%	25,9%
35 - 40 km/u	24,9%	25,3%	24,4%
40 - 45 km/u	17,1%	18,9%	15,3%
> 45 km/u	12,7%	15,7%	9,6%

VERKEERSTELLING

Motorvoertuigen

DOMBURGSEWEG, OOSTKAPELLE

Tussen Oude Domburgseweg en Ambachtsstraat



Meetlocatie

Domburgseweg
Oostkapelle
Tussen Oude Domburgseweg en Ambachtsstraat
Ri. 1 = Ri. Oost (Ambachtsstraat)
Ri. 2 = Ri. West (Oude Domburgseweg)

Meting

Meetperiode: 1 augustus t/m 21 augustus 2019
Methodiek: Telslangen (Meetel MC)
In opdracht van: gemeente Veere
Uitgevoerd door: Meetel



Voertuigclassificatie

Voertuigclassificatie op basis van ascombinaties
L = Licht verkeer (2 assen, asafstand < 3,7 m)
M = Middelzwaar verkeer (2 assen, asafstand > 3,7 m)
Z = Zwaar verkeer (3 of meer assen)

INTENSITEITEN

	Doorsnede				Ri. Oost		Ri. West	
	Werkdag		Weekdag		Werkdag	Weekdag	Werkdag	Weekdag
Etmaal (0-24u)	5665	100%	5741	100%	2589	2626	3076	3115
Dag (7-19u)	4803	84,8%	4873	84,9%	2100	2124	2703	2748
Avond (19-23u)	756	13,3%	757	13,2%	428	437	328	320
Nacht (23-7u)	106	1,9%	112	1,9%	61	65	45	47
Ochtendspits (7-9u)	224	3,9%	193	3,4%	89	75	135	118
Avondspits (16-18u)	967	17,1%	1000	17,4%	496	524	471	476

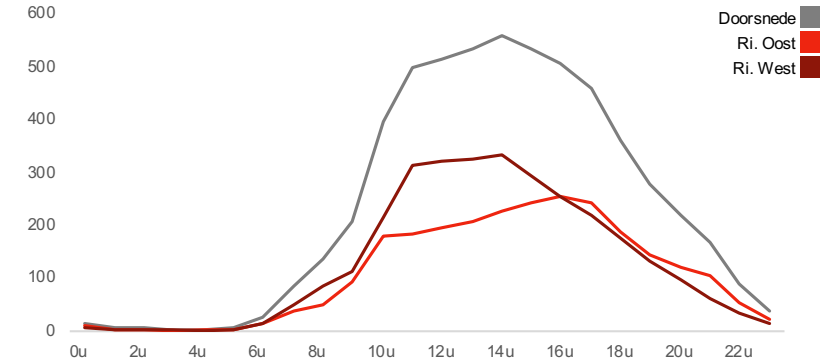
UURCIJFERS

	Doorsnede				Ri. Oost		Ri. West	
	Werkdag		Weekdag		Werkdag	Weekdag	Werkdag	Weekdag
00:00 - 01:00	15	0,3%	18	0,3%	10	11	5	7
01:00 - 02:00	7	0,1%	10	0,2%	5	6	3	4
02:00 - 03:00	6	0,1%	8	0,1%	4	6	2	3
03:00 - 04:00	2	0,0%	3	0,1%	1	1	1	2
04:00 - 05:00	3	0,0%	3	0,1%	2	2	1	1
05:00 - 06:00	6	0,1%	6	0,1%	3	3	3	3
06:00 - 07:00	27	0,5%	23	0,4%	13	11	14	12
07:00 - 08:00	87	1,5%	73	1,3%	38	31	48	42
08:00 - 09:00	137	2,4%	120	2,1%	50	44	87	76
09:00 - 10:00	209	3,7%	206	3,6%	95	94	114	112
10:00 - 11:00	396	7,0%	391	6,8%	180	169	216	222
11:00 - 12:00	500	8,8%	506	8,8%	185	184	315	322
12:00 - 13:00	516	9,1%	523	9,1%	195	191	321	332
13:00 - 14:00	534	9,4%	547	9,5%	208	208	326	340
14:00 - 15:00	559	9,9%	579	10,1%	225	230	334	349
15:00 - 16:00	536	9,5%	561	9,8%	241	256	295	305
16:00 - 17:00	508	9,0%	524	9,1%	255	268	253	256
17:00 - 18:00	459	8,1%	476	8,3%	242	256	218	221
18:00 - 19:00	362	6,4%	366	6,4%	186	194	176	172
19:00 - 20:00	279	4,9%	279	4,9%	146	150	132	129
20:00 - 21:00	218	3,8%	220	3,8%	120	124	98	96
21:00 - 22:00	169	3,0%	168	2,9%	107	108	62	60
22:00 - 23:00	90	1,6%	89	1,6%	55	55	35	34
23:00 - 24:00	40	0,7%	41	0,7%	24	25	16	16

VOERTUIGVERDELING

	Doorsnede				Ri. Oost		Ri. West	
	Werkdag		Weekdag		Werkdag	Weekdag	Werkdag	Weekdag
Licht (L)	5484	96,8%	5575	97,1%	96,4%	96,7%	97,2%	97,4%
Middelzwaar (M)	123	2,2%	112	2,0%	2,6%	2,3%	1,8%	1,6%
Zwaar (Z)	58	1,0%	54	0,9%	1,0%	0,9%	1,0%	1,0%

UURVERLOOP WERKDAG PER RIJRICHTING



ETMAALTOTALEN

	Aantal voertuigen
vr 2-aug	5899
za 3-aug	5698
zo 4-aug	5792
ma 5-aug	6412
di 6-aug	5760
wo 7-aug	5699
do 8-aug	5434
vr 9-aug	5887
za 10-aug	6843
zo 11-aug	6238
ma 12-aug	5956
di 13-aug	5791
wo 14-aug	5433
do 15-aug	5562
vr 16-aug	5681
za 17-aug	5551
zo 18-aug	5467
ma 19-aug	5493
di 20-aug	4841

SNELHEID

	Doorsnede	Ri. Oost	Ri. West
Gem. snelheid	47	46	48
V85	57	56	57
< 20 km/u	0,2%	0,3%	0%
20 - 30 km/u	1%	1,6%	0,5%
30 - 40 km/u	15,1%	19,9%	10,9%
40 - 50 km/u	49,9%	48,9%	50,8%
50 - 60 km/u	27,2%	22,6%	31%
60 - 70 km/u	5,3%	5,2%	5,5%
70 - 80 km/u	1%	1,1%	0,9%
> 80 km/u	0,3%	0,3%	0,3%

VERKEERSTELLING

Motorvoertuigen

MOLENWEG, OOSTKAPELLE

Tussen Aagtekerkseweg en Vronesteijn



Meetlocatie

Molenweg
Oostkapelle
Tussen Aagtekerkseweg en Vronesteijn
Ri. 1 = Ri. Noord (Vronesteijn)
Ri. 2 = Ri. Zuid (Aagtekerkseweg)

Meting

Meetperiode: 1 augustus t/m 21 augustus 2019
Methodiek: Telslangen (Meetel MC)
In opdracht van: gemeente Veere
Uitgevoerd door: Meetel



Voertuigclassificatie

Voertuigclassificatie op basis van ascombinaties
L = Licht verkeer (2 assen, asafstand < 3,7 m)
M = Middelzwaar verkeer (2 assen, asafstand > 3,7 m)
Z = Zwaar verkeer (3 of meer assen)

INTENSITEITEN

	Doorsnede				Ri. Noord		Ri. Zuid	
	Werkdag	Weekdag	Werkdag	Weekdag	Werkdag	Weekdag	Werkdag	Weekdag
Etmaal (0-24u)	2959	100%	2841	100%	1472	1442	1487	1399
Dag (7-19u)	2453	82,9%	2357	83,0%	1248	1226	1205	1131
Avond (19-23u)	434	14,7%	413	14,5%	191	182	243	231
Nacht (23-7u)	72	2,4%	71	2,5%	33	34	40	37
Ochtendspits (7-9u)	153	5,2%	132	4,6%	78	69	76	63
Avondspits (16-18u)	572	19,3%	545	19,2%	292	277	280	269

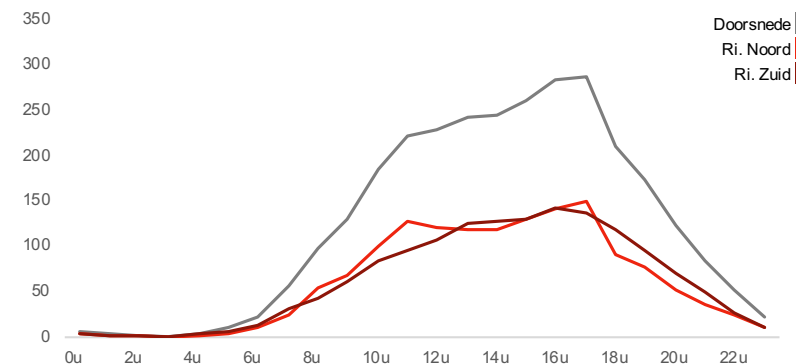
UURCIJFERS

	Doorsnede				Ri. Noord		Ri. Zuid	
	Werkdag	Weekdag	Werkdag	Weekdag	Werkdag	Weekdag	Werkdag	Weekdag
00:00 - 01:00	7	0,2%	8	0,3%	4	4	3	4
01:00 - 02:00	4	0,1%	5	0,2%	2	3	2	2
02:00 - 03:00	2	0,1%	3	0,1%	1	1	2	2
03:00 - 04:00	1	0,0%	2	0,1%	0	1	0	1
04:00 - 05:00	3	0,1%	3	0,1%	1	1	3	3
05:00 - 06:00	10	0,3%	9	0,3%	4	4	6	5
06:00 - 07:00	22	0,8%	18	0,6%	10	9	12	10
07:00 - 08:00	56	1,9%	46	1,6%	25	21	31	24
08:00 - 09:00	97	3,3%	86	3,0%	53	48	44	38
09:00 - 10:00	130	4,4%	126	4,4%	68	68	62	58
10:00 - 11:00	186	6,3%	180	6,3%	101	101	84	79
11:00 - 12:00	223	7,5%	222	7,8%	128	129	95	93
12:00 - 13:00	229	7,7%	219	7,7%	122	121	107	99
13:00 - 14:00	243	8,2%	236	8,3%	118	120	125	116
14:00 - 15:00	245	8,3%	238	8,4%	118	120	127	119
15:00 - 16:00	262	8,9%	257	9,0%	131	133	131	124
16:00 - 17:00	285	9,6%	271	9,5%	143	135	143	136
17:00 - 18:00	287	9,7%	274	9,7%	150	142	137	133
18:00 - 19:00	210	7,1%	201	7,1%	91	89	119	112
19:00 - 20:00	175	5,9%	165	5,8%	78	75	97	90
20:00 - 21:00	123	4,2%	117	4,1%	53	50	70	67
21:00 - 22:00	85	2,9%	80	2,8%	36	34	49	46
22:00 - 23:00	52	1,7%	51	1,8%	25	23	27	28
23:00 - 24:00	23	0,8%	22	0,8%	11	11	12	11

VOERTUIGVERDELING

	Doorsnede				Ri. Noord		Ri. Zuid	
	Werkdag	Weekdag	Werkdag	Weekdag	Werkdag	Weekdag	Werkdag	Weekdag
Licht (L)	2856	96,5%	2746	96,7%	95,8%	96,0%	97,2%	97,3%
Middelzwaar (M)	48	1,6%	44	1,5%	1,9%	1,8%	1,3%	1,3%
Zwaar (Z)	55	1,8%	51	1,8%	2,2%	2,2%	1,4%	1,4%

UURVERLOOP WERKDAG PER RIJRICHTING



ETMAALTOTALEN

	Aantal voertuigen
vr 2-aug	3142
za 3-aug	2796
zo 4-aug	2470
ma 5-aug	2724
di 6-aug	2691
wo 7-aug	2671
do 8-aug	3391
vr 9-aug	3054
za 10-aug	2916
zo 11-aug	2242
ma 12-aug	2704
di 13-aug	2784
wo 14-aug	2704
do 15-aug	3459
vr 16-aug	2963
za 17-aug	4696
zo 18-aug	2013
ma 19-aug	2638
di 20-aug	2508

SNELHEID

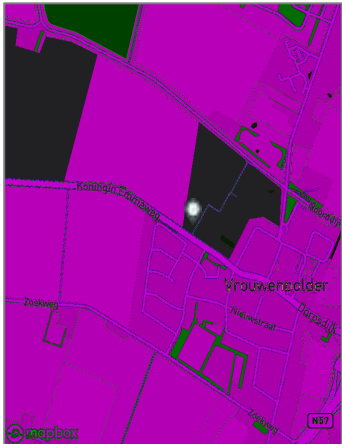
	Doorsnede	Ri. Noord	Ri. Zuid
Gem. snelheid	33	33	33
V85	40	40	40
< 15 km/u	1,9%	1,7%	2%
15 - 20 km/u	4,2%	3,5%	4,9%
20 - 25 km/u	6,9%	5,6%	8,2%
25 - 30 km/u	19,4%	19,7%	19,1%
30 - 35 km/u	29,6%	31,2%	28%
35 - 40 km/u	22,9%	23,7%	22,2%
40 - 45 km/u	10,3%	10,3%	10,3%
> 45 km/u	4,8%	4,3%	5,3%

VERKEERSTELLING

Motorvoertuigen

Meetlocatie
 Kon Emmaweg
 Vrouwenpolder
 Tussen Oranje Nassaulaan en Zandputweg
 Ri. 1 = Ri. Noordwest (Zandputweg)
 Ri. 2 = Ri. Zuidoost (Oranje Nassaulaan)

Meting
 Meetperiode: 1 augustus t/m 21 augustus 2019
 Methodiek: Telslangen (Meetel MC)
 In opdracht van: gemeente Veere
 Uitgevoerd door: Meetel



Voertuigclassificatie

Voertuigclassificatie op basis van ascombinaties

L = Licht verkeer (2 assen, asafstand < 3,7 m)

M = Middelzwaar verkeer (2 assen, asafstand > 3,7 m)

Z = Zwaar verkeer (3 of meer assen)

KON EMMAWEG, VROUWENPOLDER

Tussen Oranje Nassaulaan en Zandputweg



INTENSITEITEN

	Doorsnede				Ri. Noordwest		Ri. Zuidoost	
	Werkdag	Weekdag	Werkdag	Weekdag	Werkdag	Weekdag	Werkdag	Weekdag
Etmaal (0-24u)	1569	100%	1599	100%	804	821	765	778
Dag (7-19u)	1300	82,9%	1330	83,2%	665	685	635	644
Avond (19-23u)	233	14,9%	233	14,6%	123	119	110	114
Nacht (23-7u)	36	2,3%	36	2,3%	16	16	20	20
Ochtendspits (7-9u)	68	4,3%	59	3,7%	33	29	35	30
Avondspits (16-18u)	276	17,6%	283	17,7%	148	147	129	136

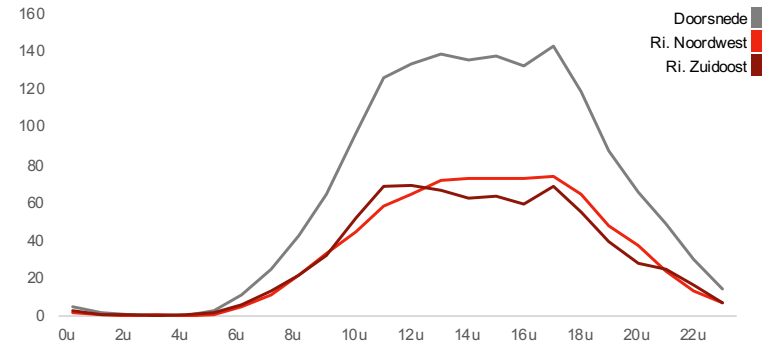
UURCIJFERS

	Doorsnede				Ri. Noordwest		Ri. Zuidoost	
	Werkdag	Weekdag	Werkdag	Weekdag	Werkdag	Weekdag	Werkdag	Weekdag
00:00 - 01:00	5	0,3%	6	0,4%	2	2	3	3
01:00 - 02:00	1	0,1%	2	0,1%	0	1	1	1
02:00 - 03:00	0	0,0%	1	0,1%	0	0	0	1
03:00 - 04:00	1	0,0%	1	0,0%	0	1	0	0
04:00 - 05:00	0	0,0%	0	0,0%	0	0	0	0
05:00 - 06:00	2	0,2%	2	0,2%	1	1	2	2
06:00 - 07:00	11	0,7%	10	0,6%	5	5	6	5
07:00 - 08:00	25	1,6%	20	1,3%	11	9	13	11
08:00 - 09:00	43	2,8%	39	2,4%	21	19	22	19
09:00 - 10:00	65	4,1%	65	4,1%	33	32	32	32
10:00 - 11:00	97	6,2%	100	6,2%	45	48	52	52
11:00 - 12:00	127	8,1%	132	8,2%	58	64	69	68
12:00 - 13:00	134	8,5%	135	8,5%	65	68	69	68
13:00 - 14:00	139	8,9%	145	9,1%	72	76	67	69
14:00 - 15:00	136	8,7%	145	9,1%	73	81	63	64
15:00 - 16:00	138	8,8%	146	9,2%	74	81	64	66
16:00 - 17:00	133	8,5%	141	8,8%	73	75	59	65
17:00 - 18:00	143	9,1%	143	8,9%	74	72	69	71
18:00 - 19:00	120	7,6%	119	7,4%	64	60	55	59
19:00 - 20:00	88	5,6%	88	5,5%	48	46	40	42
20:00 - 21:00	66	4,2%	66	4,2%	38	35	29	31
21:00 - 22:00	49	3,1%	50	3,1%	24	24	25	26
22:00 - 23:00	30	1,9%	29	1,8%	14	13	16	15
23:00 - 24:00	14	0,9%	13	0,8%	7	7	8	7

VOERTUIGVERDELING

	Doorsnede				Ri. Noordwest		Ri. Zuidoost	
	Werkdag	Weekdag	Werkdag	Weekdag	Werkdag	Weekdag	Werkdag	Weekdag
Licht (L)	1515	96,6%	1550	97,0%	97,4%	97,6%	95,7%	96,3%
Middelzwaar (M)	37	2,4%	32	2,0%	1,8%	1,5%	3,0%	2,5%
Zwaar (Z)	17	1,1%	17	1,0%	0,8%	0,9%	1,3%	1,2%

UURVERLOOP WERKDAG PER RIJRICHTING



ETMAALTOTALEN

	Aantal voertuigen
vr 2-aug	1844
za 3-aug	1768
zo 4-aug	1723
ma 5-aug	1672
di 6-aug	1583
wo 7-aug	1582
do 8-aug	1625
vr 9-aug	1675
za 10-aug	1857
zo 11-aug	1643
ma 12-aug	1370
di 13-aug	1685
wo 14-aug	1434
do 15-aug	1538
vr 16-aug	1670
za 17-aug	1533
zo 18-aug	1511
ma 19-aug	1439
di 20-aug	1355

SNELHEID

	Doorsnede	Ri. Noordwes	Ri. Zuidoost
Gem. snelheid	47	47	48
V85	58	58	58
< 20 km/u	0,9%	1%	0,7%
20 - 30 km/u	2%	2,2%	1,9%
30 - 40 km/u	15,7%	16,4%	15%
40 - 50 km/u	44,3%	44,1%	44,5%
50 - 60 km/u	28,6%	27,8%	29,5%
60 - 70 km/u	7%	6,9%	7,1%
70 - 80 km/u	1,3%	1,3%	1,2%
> 80 km/u	0,3%	0,3%	0,3%

VERKEERSTELLING

Motorvoertuigen

DORPSDIJK, VROUWENPOLDER

Tussen N57 en Schoolstraat

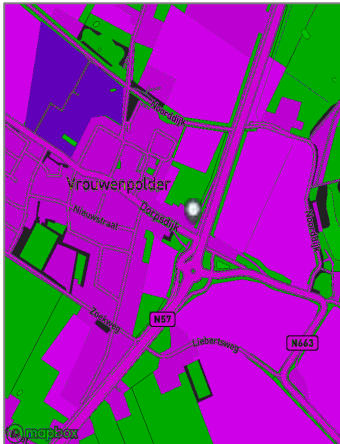


Meetlocatie

Dorpsdijk
Vrouwenpolder
Tussen N57 en Schoolstraat
Ri. 1 = Ri. Noordwest (Schoolstraat)
Ri. 2 = Ri. Zuidoost (N57)

Meting

Meetperiode: 1 augustus t/m 21 augustus 2019
Methodiek: Telslangen (Meetel MC)
In opdracht van: gemeente Veere
Uitgevoerd door: Meetel



Voertuigclassificatie

Voertuigclassificatie op basis van ascombinaties

L = Licht verkeer (2 assen, asafstand < 3,7 m)

M = Middelzwaar verkeer (2 assen, asafstand > 3,7 m)

Z = Zwaar verkeer (3 of meer assen)

INTENSITEITEN

	Doorsnede				Ri. Noordwest		Ri. Zuidoost	
	Werkdag	Weekdag	Werkdag	Weekdag	Werkdag	Weekdag	Werkdag	Weekdag
Etmaal (0-24u)	3575	100%	3594	100%	2316	2293	1259	1301
Dag (7-19u)	2963	82,9%	2971	82,7%	1977	1955	986	1016
Avond (19-23u)	512	14,3%	519	14,4%	286	281	226	238
Nacht (23-7u)	100	2,8%	104	2,9%	53	57	47	48
Ochtendspits (7-9u)	187	5,2%	161	4,5%	106	92	81	69
Avondspits (16-18u)	664	18,6%	667	18,6%	486	474	178	193

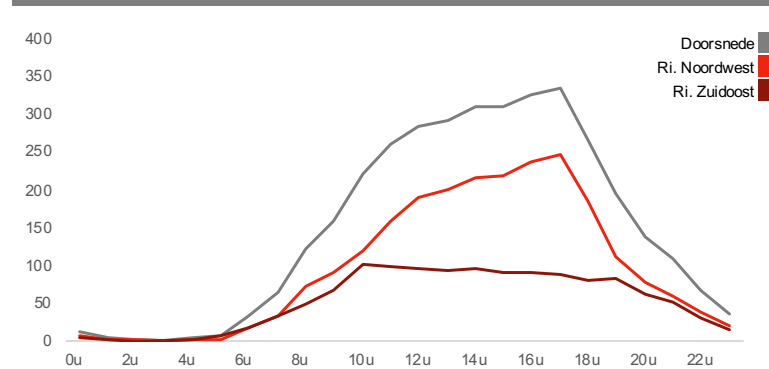
UURCIJFERS

	Doorsnede				Ri. Noordwest		Ri. Zuidoost	
	Werkdag	Weekdag	Werkdag	Weekdag	Werkdag	Weekdag	Werkdag	Weekdag
00:00 - 01:00	13	0,4%	16	0,5%	8	10	5	7
01:00 - 02:00	4	0,1%	7	0,2%	3	5	1	2
02:00 - 03:00	2	0,0%	3	0,1%	1	2	1	1
03:00 - 04:00	1	0,0%	1	0,0%	0	1	0	0
04:00 - 05:00	4	0,1%	5	0,1%	2	3	2	2
05:00 - 06:00	8	0,2%	8	0,2%	2	2	6	6
06:00 - 07:00	34	1,0%	29	0,8%	16	15	18	14
07:00 - 08:00	65	1,8%	53	1,5%	33	27	32	26
08:00 - 09:00	122	3,4%	108	3,0%	73	65	49	43
09:00 - 10:00	160	4,5%	157	4,4%	92	92	68	65
10:00 - 11:00	222	6,2%	225	6,3%	120	124	102	101
11:00 - 12:00	260	7,3%	270	7,5%	161	165	100	105
12:00 - 13:00	286	8,0%	291	8,1%	189	191	96	101
13:00 - 14:00	293	8,2%	298	8,3%	200	201	93	97
14:00 - 15:00	313	8,7%	320	8,9%	217	221	95	100
15:00 - 16:00	312	8,7%	317	8,8%	221	220	91	96
16:00 - 17:00	328	9,2%	331	9,2%	238	235	90	96
17:00 - 18:00	336	9,4%	336	9,3%	248	239	88	96
18:00 - 19:00	267	7,5%	265	7,4%	185	175	82	90
19:00 - 20:00	196	5,5%	201	5,6%	113	111	83	90
20:00 - 21:00	139	3,9%	142	4,0%	77	75	61	67
21:00 - 22:00	110	3,1%	110	3,0%	59	58	51	52
22:00 - 23:00	68	1,9%	65	1,8%	37	37	30	29
23:00 - 24:00	35	1,0%	35	1,0%	20	20	14	15

VOERTUIGVERDELING

	Doorsnede				Ri. Noordwest		Ri. Zuidoost	
	Werkdag	Weekdag	Werkdag	Weekdag	Werkdag	Weekdag	Werkdag	Weekdag
Licht (L)	3497	97,8%	3526	98,1%	97,9%	98,2%	97,7%	98,0%
Middelzwaar (M)	51	1,4%	43	1,2%	1,4%	1,2%	1,4%	1,2%
Zwaar (Z)	27	0,7%	25	0,7%	0,7%	0,6%	0,9%	0,8%

UURVERLOOP WERKDAG PER RIJRICHTING



ETMAALTOTALEN

	Aantal voertuigen
vr 2-aug	4190
za 3-aug	3753
zo 4-aug	3972
ma 5-aug	3895
di 6-aug	3816
wo 7-aug	3176
do 8-aug	3779
vr 9-aug	4050
za 10-aug	3957
zo 11-aug	3547
ma 12-aug	3276
di 13-aug	3764
wo 14-aug	2715
do 15-aug	3703
vr 16-aug	3855
za 17-aug	3516
zo 18-aug	3097
ma 19-aug	3255
di 20-aug	3329

SNELHEID

	Doorsnede	Ri. Noordwest	Ri. Zuidoost
Gem. snelheid	22	22	23
V85	30	30	32
< 15 km/u	13,2%	14,1%	11,7%
15 - 20 km/u	25,4%	26,3%	24%
20 - 25 km/u	27,3%	27,7%	26,8%
25 - 30 km/u	18,7%	18,5%	19,2%
30 - 35 km/u	9,3%	8,6%	10,6%
35 - 40 km/u	3,9%	3,4%	4,8%
40 - 45 km/u	1,3%	1%	1,9%
> 45 km/u	0,7%	0,4%	1,1%

VERKEERSTELLING

Motorvoertuigen

Meetlocatie

Fort den Haakweg

Vrouwenpolder

Tussen Monnikendijk en Noorddijk

Ri. 1 = Ri. Noord (Noorddijk)

Ri. 2 = Ri. Zuid (Monnikendijk)

Meting

Meetperiode: 1 augustus t/m 21 augustus 2019

Methodiek: Telslangen (Meetel MC)

In opdracht van: gemeente Veere

Uitgevoerd door: Meetel



Voertuigclassificatie

Voertuigclassificatie op basis van ascombinaties

L = Licht verkeer (2 assen, asafstand < 3,7 m)

M = Middelzwaar verkeer (2 assen, asafstand > 3,7 m)

Z = Zwaar verkeer (3 of meer assen)

FORT DEN HAAKWEG, VROUWENPOLDER

Tussen Monnikendijk en Noorddijk



INTENSITEITEN

	Doorsnede				Ri. Noord		Ri. Zuid	
	Werkdag	Weekdag	Werkdag	Weekdag	Werkdag	Weekdag	Werkdag	Weekdag
Etmaal (0-24u)	2687	100%	2648	100%	1753	1714	934	934
Dag (7-19u)	2314	86,1%	2283	86,2%	1502	1471	812	811
Avond (19-23u)	338	12,6%	330	12,5%	225	216	113	114
Nacht (23-7u)	35	1,3%	36	1,4%	26	27	9	9
Ochtendspits (7-9u)	109	4,1%	99	3,7%	71	62	38	37
Avondspits (16-18u)	509	18,9%	501	18,9%	346	334	163	167

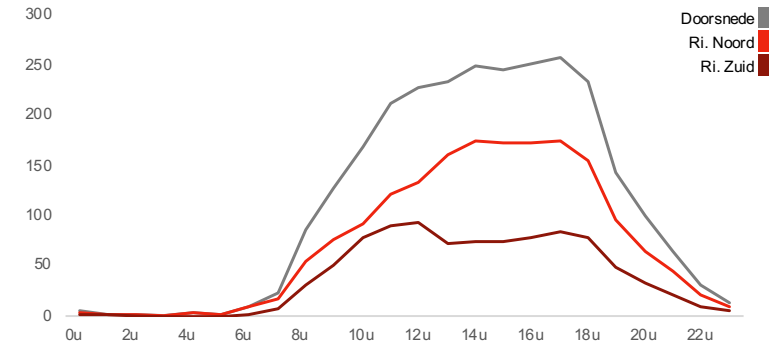
UURCIJFERS

	Doorsnede				Ri. Noord		Ri. Zuid	
	Werkdag	Weekdag	Werkdag	Weekdag	Werkdag	Weekdag	Werkdag	Weekdag
00:00 - 01:00	5	0,2%	6	0,2%	3	4	2	2
01:00 - 02:00	2	0,1%	3	0,1%	1	2	1	1
02:00 - 03:00	1	0,0%	1	0,0%	1	1	0	0
03:00 - 04:00	0	0,0%	1	0,0%	0	0	0	0
04:00 - 05:00	3	0,1%	3	0,1%	3	2	0	0
05:00 - 06:00	1	0,0%	1	0,0%	1	1	0	0
06:00 - 07:00	10	0,4%	9	0,3%	9	8	1	1
07:00 - 08:00	23	0,9%	19	0,7%	17	13	6	6
08:00 - 09:00	86	3,2%	79	3,0%	54	49	32	31
09:00 - 10:00	127	4,7%	123	4,6%	76	73	51	50
10:00 - 11:00	169	6,3%	169	6,4%	91	94	78	75
11:00 - 12:00	211	7,9%	220	8,3%	122	129	89	91
12:00 - 13:00	227	8,5%	231	8,7%	134	140	93	91
13:00 - 14:00	233	8,7%	231	8,7%	161	158	72	72
14:00 - 15:00	249	9,3%	248	9,4%	175	172	75	76
15:00 - 16:00	246	9,1%	242	9,2%	172	168	74	75
16:00 - 17:00	251	9,3%	248	9,3%	172	166	79	82
17:00 - 18:00	258	9,6%	254	9,6%	174	168	84	85
18:00 - 19:00	234	8,7%	220	8,3%	156	143	78	77
19:00 - 20:00	143	5,3%	139	5,2%	95	91	48	48
20:00 - 21:00	99	3,7%	98	3,7%	65	63	34	35
21:00 - 22:00	65	2,4%	64	2,4%	44	43	21	21
22:00 - 23:00	30	1,1%	30	1,1%	20	20	10	10
23:00 - 24:00	13	0,5%	13	0,5%	8	8	5	5

VOERTUIGVERDELING

	Doorsnede				Ri. Noord		Ri. Zuid	
	Werkdag	Weekdag	Werkdag	Weekdag	Werkdag	Weekdag	Werkdag	Weekdag
Licht (L)	2425	90,2%	2392	90,3%	92,7%	92,8%	85,7%	85,8%
Middelzwaar (M)	24	0,9%	21	0,8%	0,9%	0,8%	0,9%	0,8%
Zwaar (Z)	238	8,9%	235	8,9%	6,4%	6,4%	13,5%	13,4%

UURVERLOOP WERKDAG PER RIJRICHTING



ETMAALTOTALEN

	Aantal voertuigen
vr 2-aug	3041
za 3-aug	3098
zo 4-aug	2904
ma 5-aug	2860
di 6-aug	2889
wo 7-aug	3013
do 8-aug	2708
vr 9-aug	2780
za 10-aug	2676
zo 11-aug	2305
ma 12-aug	2404
di 13-aug	2399
wo 14-aug	2614
do 15-aug	2290
vr 16-aug	2942
za 17-aug	2331
zo 18-aug	1993
ma 19-aug	2346
di 20-aug	2496

SNELHEID

	Doorsnede	Ri. Noord	Ri. Zuid
Gem. snelheid	23	23	23
V85	33	33	32
< 15 km/u	17%	19,3%	12,7%
15 - 20 km/u	20,4%	14,5%	31,3%
20 - 25 km/u	18,4%	18,5%	18,3%
25 - 30 km/u	21,5%	23,6%	17,8%
30 - 35 km/u	14,4%	15,8%	11,8%
35 - 40 km/u	5,8%	6,1%	5,2%
40 - 45 km/u	1,8%	1,7%	1,9%
> 45 km/u	0,7%	0,5%	0,9%

VERKEERSTELLING

Motorvoertuigen

PRELAATWEG, AAGTEKERKE

Tussen Krommeweg en Brouwerijweg



Meetlocatie

Prelaatweg
Aagtekerke
Tussen Krommeweg en Brouwerijweg
Ri. 1 = Ri. Noordoost (Brouwerijweg)
Ri. 2 = Ri. Zuidwest (Krommeweg)

Meting

Meetperiode: 1 augustus t/m 21 augustus 2019
Methodiek: Telslangen (Meetel MC)
In opdracht van: gemeente Veere
Uitgevoerd door: Meetel



INTENSITEITEN

	Doorsnede				Ri. Noordoost		Ri. Zuidwest	
	Werkdag		Weekdag		Werkdag	Weekdag	Werkdag	Weekdag
Etmaal (0-24u)	5081	100%	4862	100%	2531	2421	2550	2441
Dag (7-19u)	4171	82,1%	3985	82,0%	2025	1933	2145	2052
Avond (19-23u)	720	14,2%	696	14,3%	378	375	341	321
Nacht (23-7u)	191	3,8%	181	3,7%	128	114	63	67
Ochtendspits (7-9u)	332	6,5%	276	5,7%	214	174	118	102
Avondspits (16-18u)	899	17,7%	844	17,4%	379	369	520	474

UURCIJFERS

	Doorsnede				Ri. Noordoost		Ri. Zuidwest	
	Werkdag		Weekdag		Werkdag	Weekdag	Werkdag	Weekdag
00:00 - 01:00	14	0,3%	20	0,4%	6	9	8	11
01:00 - 02:00	5	0,1%	8	0,2%	2	3	3	5
02:00 - 03:00	4	0,1%	6	0,1%	2	3	2	3
03:00 - 04:00	3	0,1%	4	0,1%	3	3	1	1
04:00 - 05:00	7	0,1%	7	0,2%	4	4	3	3
05:00 - 06:00	29	0,6%	24	0,5%	22	17	7	6
06:00 - 07:00	85	1,7%	68	1,4%	67	52	18	16
07:00 - 08:00	154	3,0%	121	2,5%	104	80	50	41
08:00 - 09:00	178	3,5%	155	3,2%	110	94	68	61
09:00 - 10:00	226	4,4%	218	4,5%	125	119	101	99
10:00 - 11:00	321	6,3%	316	6,5%	180	174	141	142
11:00 - 12:00	391	7,7%	389	8,0%	202	196	189	193
12:00 - 13:00	380	7,5%	376	7,7%	188	180	192	196
13:00 - 14:00	423	8,3%	410	8,4%	203	198	220	213
14:00 - 15:00	445	8,8%	429	8,8%	199	192	246	236
15:00 - 16:00	443	8,7%	430	8,8%	194	192	248	238
16:00 - 17:00	450	8,9%	425	8,7%	199	190	250	235
17:00 - 18:00	450	8,8%	418	8,6%	180	179	270	239
18:00 - 19:00	311	6,1%	298	6,1%	140	140	171	158
19:00 - 20:00	257	5,1%	247	5,1%	133	132	125	116
20:00 - 21:00	199	3,9%	197	4,1%	102	104	97	94
21:00 - 22:00	166	3,3%	159	3,3%	93	91	72	67
22:00 - 23:00	98	1,9%	93	1,9%	50	48	48	45
23:00 - 24:00	43	0,8%	44	0,9%	22	23	21	21

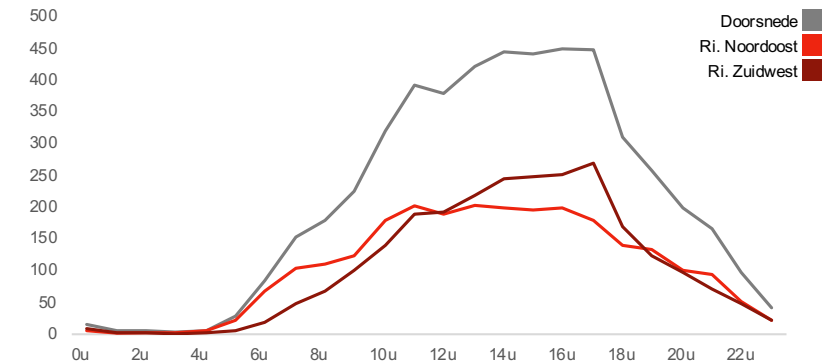
VOERTUIGVERDELING

	Doorsnede				Ri. Noordoost		Ri. Zuidwest	
	Werkdag		Weekdag		Werkdag	Weekdag	Werkdag	Weekdag
Licht (L)	4870	95,8%	4676	96,2%	95,8%	96,1%	95,9%	96,2%
Middelzwaar (M)	113	2,2%	101	2,1%	2,2%	2,0%	2,3%	2,1%
Zwaar (Z)	98	1,9%	85	1,7%	2,0%	1,8%	1,8%	1,7%

Voertuigclassificatie

Voertuigclassificatie op basis van ascombinaties
L = Licht verkeer (2 assen, asafstand < 3,7 m)
M = Middelzwaar verkeer (2 assen, asafstand > 3,7 m)
Z = Zwaar verkeer (3 of meer assen)

UURVERLOOP WERKDAG PER RIJRICHTING



ETMAALTOTALEN

	Aantal voertuigen
vr 2-aug	5259
za 3-aug	5080
zo 4-aug	3779
ma 5-aug	5185
di 6-aug	5064
wo 7-aug	5646
do 8-aug	5079
vr 9-aug	5349
za 10-aug	6351
zo 11-aug	3879
ma 12-aug	5031
di 13-aug	5096
wo 14-aug	4803
do 15-aug	5088
vr 16-aug	5079
za 17-aug	4805
zo 18-aug	3271
ma 19-aug	4934
di 20-aug	4420

SNELHEID

	Doorsnede	Ri. Noordoost	Ri. Zuidwest
Gem. snelheid	43	43	43
V85	50	50	50
< 20 km/u	0,4%	0,5%	0,3%
20 - 30 km/u	2,5%	2,9%	2,1%
30 - 40 km/u	25,5%	25,6%	25,4%
40 - 50 km/u	57,3%	56%	58,7%
50 - 60 km/u	12,8%	13,3%	12,2%
60 - 70 km/u	1,3%	1,5%	1,2%
70 - 80 km/u	0,2%	0,2%	0,1%
> 80 km/u	0%	0%	0%

VERKEERSTELLING

Motorvoertuigen

RIJSOORDESLAAN, AAGTEKERKE

Tussen Het Baantje en Ooststraat



Meetlocatie

Rijsoordeslaan

Aagtekerke

Tussen Het Baantje en Ooststraat

Ri. 1 = Ri. Noord (Ooststraat)

Ri. 2 = Ri. Zuid (Het Baantje)

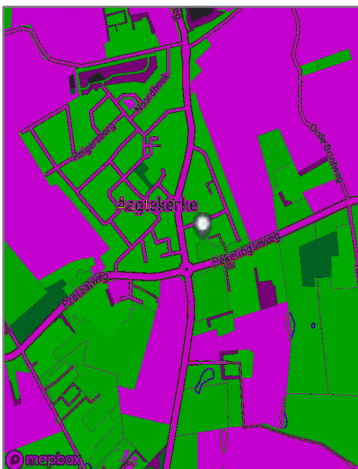
Meting

Meetperiode: 1 augustus t/m 21 augustus 2019

Methodiek: Telslangen (Meetel MC)

In opdracht van: gemeente Veere

Uitgevoerd door: Meetel



Voertuigclassificatie

Voertuigclassificatie op basis van ascombinaties

L = Licht verkeer (2 assen, asafstand < 3,7 m)

M = Middelzwaar verkeer (2 assen, asafstand > 3,7 m)

Z = Zwaar verkeer (3 of meer assen)

INTENSITEITEN

	Doorsnede		Ri. Noord		Ri. Zuid			
	Werkdag	Weekdag	Werkdag	Weekdag	Werkdag	Weekdag		
Etmaal (0-24u)	5916	100%	5774	100%	2734	2644	3183	3131
Dag (7-19u)	4899	82,8%	4753	82,3%	2336	2252	2562	2501
Avond (19-23u)	794	13,4%	783	13,6%	313	297	481	485
Nacht (23-7u)	224	3,8%	239	4,1%	84	95	140	144
Ochtendspits (7-9u)	451	7,6%	378	6,5%	238	201	214	177
Avondspits (16-18u)	1032	17,4%	1003	17,4%	489	452	543	551

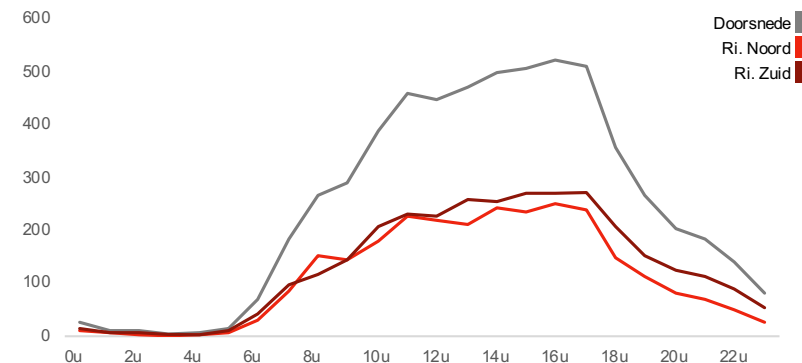
UURCIJFERS

	Doorsnede		Ri. Noord		Ri. Zuid			
	Werkdag	Weekdag	Werkdag	Weekdag	Werkdag	Weekdag		
00:00 - 01:00	24	0,4%	34	0,6%	9	13	15	21
01:00 - 02:00	12	0,2%	17	0,3%	5	8	6	9
02:00 - 03:00	10	0,2%	16	0,3%	3	5	8	12
03:00 - 04:00	4	0,1%	5	0,1%	1	2	3	4
04:00 - 05:00	6	0,1%	7	0,1%	2	3	4	4
05:00 - 06:00	16	0,3%	16	0,3%	7	8	9	8
06:00 - 07:00	70	1,2%	59	1,0%	29	27	41	33
07:00 - 08:00	184	3,1%	148	2,6%	87	70	97	77
08:00 - 09:00	267	4,5%	230	4,0%	151	131	116	99
09:00 - 10:00	290	4,9%	275	4,8%	146	139	144	137
10:00 - 11:00	389	6,6%	380	6,6%	180	181	209	199
11:00 - 12:00	458	7,7%	447	7,7%	226	226	232	221
12:00 - 13:00	448	7,6%	441	7,6%	221	226	227	215
13:00 - 14:00	470	7,9%	464	8,0%	212	214	258	250
14:00 - 15:00	500	8,4%	499	8,6%	244	243	256	256
15:00 - 16:00	505	8,5%	511	8,8%	234	233	270	277
16:00 - 17:00	522	8,8%	511	8,9%	251	236	272	275
17:00 - 18:00	510	8,6%	492	8,5%	238	216	272	276
18:00 - 19:00	356	6,0%	355	6,1%	147	136	209	219
19:00 - 20:00	267	4,5%	258	4,5%	113	104	153	154
20:00 - 21:00	205	3,5%	208	3,6%	80	78	125	130
21:00 - 22:00	182	3,1%	178	3,1%	69	66	114	112
22:00 - 23:00	140	2,4%	138	2,4%	52	49	88	89
23:00 - 24:00	81	1,4%	85	1,5%	28	30	53	55

VOERTUIGVERDELING

	Doorsnede		Ri. Noord		Ri. Zuid			
	Werkdag	Weekdag	Werkdag	Weekdag	Werkdag	Weekdag		
Licht (L)	5752	97,2%	5634	97,6%	97,1%	97,5%	97,3%	97,6%
Middelzwaar (M)	113	1,9%	97	1,7%	2,1%	1,8%	1,8%	1,6%
Zwaar (Z)	52	0,9%	44	0,8%	0,9%	0,7%	0,9%	0,8%

UURVERLOOP WERKDAG PER RIJRICHTING



ETMAALTOTALEN

	Aantal voertuigen
vr 2-aug	5859
za 3-aug	5682
zo 4-aug	4921
ma 5-aug	6515
di 6-aug	5479
wo 7-aug	5748
do 8-aug	5777
vr 9-aug	6108
za 10-aug	6448
zo 11-aug	4998
ma 12-aug	6227
di 13-aug	5899
wo 14-aug	5774
do 15-aug	6313
vr 16-aug	6018
za 17-aug	5985
zo 18-aug	4480
ma 19-aug	6106
di 20-aug	5360

SNELHEID

	Doorsnede	Ri. Noord	Ri. Zuid
Gem. snelheid	33	35	32
V85	40	42	39
< 15 km/u	0,9%	0,8%	1,1%
15 - 20 km/u	2,8%	2,4%	3,1%
20 - 25 km/u	6,7%	5,5%	7,7%
25 - 30 km/u	19,2%	15,3%	22,5%
30 - 35 km/u	31,4%	29,4%	33,1%
35 - 40 km/u	24,3%	27,6%	21,6%
40 - 45 km/u	10,4%	13,4%	7,9%
> 45 km/u	4,3%	5,7%	3,1%

VERKEERSTELLING

Motorvoertuigen

ROOSJESWEG, AAGTEKERKE

Tussen Bouwluststraat en Kalfhoeksepad



Meetlocatie

Roosjesweg
Aagtekerke
Tussen Bouwluststraat en Kalfhoeksepad
Ri. 1 = Ri. Noord (Kalfhoeksepad)
Ri. 2 = Ri. Zuid (Bouwluststraat)

Meting

Meetperiode: 1 augustus t/m 21 augustus 2019
Methodiek: Telslangen (Meetel MC)
In opdracht van: gemeente Veere
Uitgevoerd door: Meetel



Voertuigclassificatie

Voertuigclassificatie op basis van ascombinaties
L = Licht verkeer (2 assen, asafstand < 3,7 m)
M = Middelzwaar verkeer (2 assen, asafstand > 3,7 m)
Z = Zwaar verkeer (3 of meer assen)

INTENSITEITEN

	Doorsnede				Ri. Noord		Ri. Zuid	
	Werkdag		Weekdag		Werkdag	Weekdag	Werkdag	Weekdag
Etmaal (0-24u)	5208	100%	5129	100%	2342	2281	2866	2848
Dag (7-19u)	4336	83,3%	4243	82,7%	2027	1970	2309	2273
Avond (19-23u)	687	13,2%	683	13,3%	242	229	445	454
Nacht (23-7u)	186	3,6%	204	4,0%	73	82	112	121
Ochtendspits (7-9u)	361	6,9%	302	5,9%	219	184	141	118
Avondspits (16-18u)	910	17,5%	896	17,5%	393	368	517	528

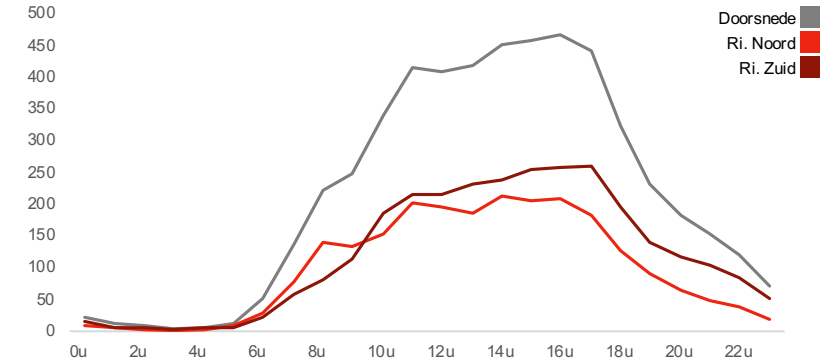
UURCIJFERS

	Doorsnede				Ri. Noord		Ri. Zuid	
	Werkdag		Weekdag		Werkdag	Weekdag	Werkdag	Weekdag
00:00 - 01:00	23	0,4%	31	0,6%	8	11	15	20
01:00 - 02:00	11	0,2%	16	0,3%	5	7	7	9
02:00 - 03:00	8	0,2%	15	0,3%	2	4	6	10
03:00 - 04:00	4	0,1%	5	0,1%	1	2	3	3
04:00 - 05:00	6	0,1%	7	0,1%	2	2	4	4
05:00 - 06:00	12	0,2%	13	0,3%	7	8	5	5
06:00 - 07:00	50	1,0%	43	0,8%	29	27	21	17
07:00 - 08:00	137	2,6%	109	2,1%	78	62	59	47
08:00 - 09:00	224	4,3%	193	3,8%	141	122	82	71
09:00 - 10:00	249	4,8%	237	4,6%	135	129	114	108
10:00 - 11:00	339	6,5%	334	6,5%	152	155	187	178
11:00 - 12:00	417	8,0%	405	7,9%	202	202	215	203
12:00 - 13:00	410	7,9%	404	7,9%	195	200	215	204
13:00 - 14:00	419	8,0%	420	8,2%	187	193	232	227
14:00 - 15:00	450	8,6%	454	8,9%	213	216	237	238
15:00 - 16:00	460	8,8%	466	9,1%	205	205	255	261
16:00 - 17:00	467	9,0%	461	9,0%	210	198	257	263
17:00 - 18:00	443	8,5%	435	8,5%	183	170	260	265
18:00 - 19:00	322	6,2%	326	6,3%	127	117	196	208
19:00 - 20:00	231	4,4%	226	4,4%	92	84	140	143
20:00 - 21:00	181	3,5%	186	3,6%	63	62	118	124
21:00 - 22:00	153	2,9%	151	2,9%	49	47	104	104
22:00 - 23:00	121	2,3%	120	2,3%	38	37	83	84
23:00 - 24:00	71	1,4%	74	1,5%	20	22	51	53

VOERTUIGVERDELING

	Doorsnede				Ri. Noord		Ri. Zuid	
	Werkdag		Weekdag		Werkdag	Weekdag	Werkdag	Weekdag
Licht (L)	5081	97,6%	5018	97,8%	97,3%	97,6%	97,8%	98,0%
Middelzwaar (M)	83	1,6%	72	1,4%	1,7%	1,5%	1,5%	1,4%
Zwaar (Z)	44	0,9%	39	0,8%	1,0%	0,9%	0,7%	0,6%

UURVERLOOP WERKDAG PER RIJRICHTING



ETMAALTOTALEN

	Aantal voertuigen
vr 2-aug	5206
za 3-aug	5064
zo 4-aug	4621
ma 5-aug	5903
di 6-aug	4845
wo 7-aug	5069
do 8-aug	5189
vr 9-aug	5395
za 10-aug	5709
zo 11-aug	4755
ma 12-aug	5588
di 13-aug	5086
wo 14-aug	4936
do 15-aug	5584
vr 16-aug	5148
za 17-aug	5245
zo 18-aug	4203
ma 19-aug	4947
di 20-aug	4631

SNELHEID

	Doorsnede	Ri. Noord	Ri. Zuid
Gem. snelheid	36	36	35
V85	42	42	42
< 15 km/u	0,3%	0,2%	0,4%
15 - 20 km/u	0,9%	0,6%	1,1%
20 - 25 km/u	3%	2,1%	3,7%
25 - 30 km/u	12,7%	11,3%	13,8%
30 - 35 km/u	31,3%	31,7%	31%
35 - 40 km/u	31,6%	33,1%	30,3%
40 - 45 km/u	14,5%	15,3%	13,9%
> 45 km/u	5,7%	5,7%	5,7%

VERKEERSTELLING

Motorvoertuigen

SCHELPWEG, DOMBURG

Tussen Krommeweg en Beatrixstraat



Meetlocatie

Schelpweg
Domburg
Tussen Krommeweg en Beatrixstraat
Ri. 1 = Ri. Noordoost (Beatrixstraat)
Ri. 2 = Ri. Zuidwest (Krommeweg)

Meting

Meetperiode: 29 juli t/m 21 augustus 2019
Methodiek: Telslangen (Meetel MC)
In opdracht van: gemeente Veere
Uitgevoerd door: Meetel



Voertuigclassificatie

Voertuigclassificatie op basis van ascombinaties
L = Licht verkeer (2 assen, asafstand < 3,7 m)
M = Middelzwaar verkeer (2 assen, asafstand > 3,7 m)
Z = Zwaar verkeer (3 of meer assen)

INTENSITEITEN

	Doorsnede				Ri. Noordoost		Ri. Zuidwest	
	Werkdag		Weekdag		Werkdag	Weekdag	Werkdag	Weekdag
Etmaal (0-24u)	3460	100%	3457	100%	1897	1885	1563	1572
Dag (7-19u)	2854	82,5%	2855	82,6%	1565	1554	1288	1300
Avond (19-23u)	544	15,7%	533	15,4%	297	292	247	241
Nacht (23-7u)	63	1,8%	69	2,0%	35	39	28	31
Ochtendspits (7-9u)	99	2,9%	91	2,6%	64	57	35	33
Avondspits (16-18u)	618	17,9%	624	18,0%	372	370	246	253

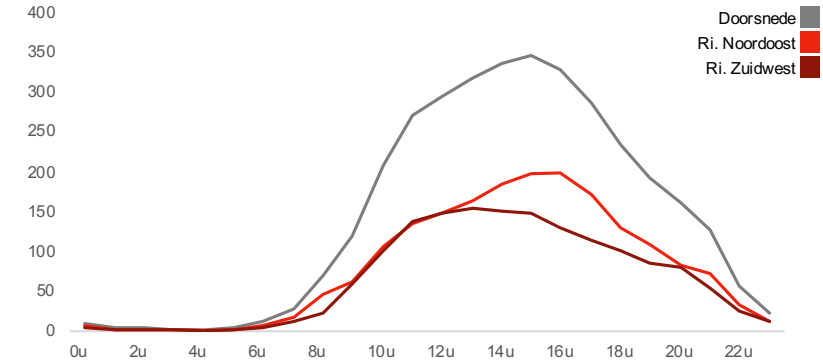
UURCIJFERS

	Doorsnede				Ri. Noordoost		Ri. Zuidwest	
	Werkdag		Weekdag		Werkdag	Weekdag	Werkdag	Weekdag
00:00 - 01:00	11	0,3%	13	0,4%	6	7	5	6
01:00 - 02:00	4	0,1%	6	0,2%	3	3	2	2
02:00 - 03:00	4	0,1%	6	0,2%	2	3	2	3
03:00 - 04:00	2	0,1%	3	0,1%	1	2	1	1
04:00 - 05:00	2	0,0%	2	0,1%	1	1	1	1
05:00 - 06:00	4	0,1%	4	0,1%	2	2	2	2
06:00 - 07:00	12	0,3%	12	0,4%	8	8	4	4
07:00 - 08:00	29	0,8%	26	0,8%	17	15	12	11
08:00 - 09:00	70	2,0%	65	1,9%	48	42	23	23
09:00 - 10:00	121	3,5%	112	3,2%	61	56	59	56
10:00 - 11:00	209	6,0%	207	6,0%	106	105	103	102
11:00 - 12:00	272	7,9%	277	8,0%	134	136	138	141
12:00 - 13:00	296	8,6%	295	8,5%	148	148	148	147
13:00 - 14:00	319	9,2%	318	9,2%	164	163	155	154
14:00 - 15:00	337	9,8%	344	10,0%	185	185	153	159
15:00 - 16:00	348	10,0%	354	10,2%	199	202	149	152
16:00 - 17:00	330	9,5%	335	9,7%	200	199	131	136
17:00 - 18:00	288	8,3%	289	8,4%	172	172	115	117
18:00 - 19:00	234	6,8%	234	6,8%	132	131	103	103
19:00 - 20:00	194	5,6%	191	5,5%	108	107	86	84
20:00 - 21:00	163	4,7%	161	4,6%	83	83	80	78
21:00 - 22:00	129	3,7%	124	3,6%	73	71	55	53
22:00 - 23:00	58	1,7%	57	1,6%	32	31	26	26
23:00 - 24:00	24	0,7%	24	0,7%	12	12	12	12

VOERTUIGVERDELING

	Doorsnede				Ri. Noordoost		Ri. Zuidwest	
	Werkdag		Weekdag		Werkdag	Weekdag	Werkdag	Weekdag
Licht (L)	3342	96,6%	3344	96,7%	96,1%	96,3%	97,2%	97,3%
Middelzwaar (M)	88	2,5%	84	2,4%	3,1%	3,0%	1,8%	1,8%
Zwaar (Z)	30	0,9%	29	0,8%	0,8%	0,8%	1,0%	0,9%

UURVERLOOP WERKDAG PER RIJRICHTING



ETMAALTOTALEN

	Aantal voertuigen
di 30-jul	3540
wo 31-jul	4042
do 1-aug	3296
vr 2-aug	3679
za 3-aug	3363
zo 4-aug	3524
ma 5-aug	3570
di 6-aug	3455
wo 7-aug	3783
do 8-aug	3315
vr 9-aug	3721
za 10-aug	5395
zo 11-aug	3929
ma 12-aug	3271
di 13-aug	3446
wo 14-aug	3394
do 15-aug	3477
vr 16-aug	3480
za 17-aug	3277
zo 18-aug	3287
ma 19-aug	3020
di 20-aug	2899

SNELHEID

	Doorsnede	Ri. Noordoost	Ri. Zuidwest
Gem. snelheid	49	48	50
V85	58	57	59
< 20 km/u	0,2%	0,3%	0,1%
20 - 30 km/u	1%	1%	1%
30 - 40 km/u	11,6%	12%	11,2%
40 - 50 km/u	47,7%	51,4%	43,3%
50 - 60 km/u	30,7%	28,4%	33,5%
60 - 70 km/u	6,7%	5,4%	8,3%
70 - 80 km/u	1,4%	1,1%	1,8%
> 80 km/u	0,6%	0,5%	0,7%

VERKEERSTELLING

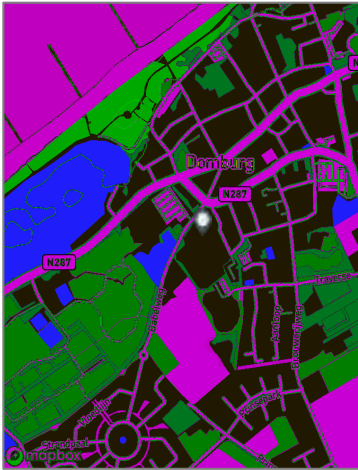
Motorvoertuigen

Meetlocatie

Babelweg
Domburg
Tussen Prinseweg en Schelpweg
Ri. 1 = Ri. Noordoost (Schelpweg)
Ri. 2 = Ri. Zuidwest (Prinseweg)

Meting

Meetperiode: 29 juli t/m 21 augustus 2019
Methodiek: Telslangen (Meetel MC)
In opdracht van: gemeente Veere
Uitgevoerd door: Meetel



Voertuigclassificatie

Voertuigclassificatie op basis van ascombinaties

L = Licht verkeer (2 assen, asafstand < 3,7 m)

M = Middelzwaar verkeer (2 assen, asafstand > 3,7 m)

Z = Zwaar verkeer (3 of meer assen)

BABELWEG, DOMBURG

Tussen Prinseweg en Schelpweg



INTENSITEITEN

	Doorsnede				Ri. Noordoost		Ri. Zuidwest	
	Werkdag		Weekdag		Werkdag	Weekdag	Werkdag	Weekdag
Etmaal (0-24u)	664	100%	643	100%	321	314	343	330
Dag (7-19u)	542	81,7%	529	82,3%	273	268	269	261
Avond (19-23u)	108	16,3%	100	15,6%	42	40	66	61
Nacht (23-7u)	13	2,0%	14	2,1%	6	6	8	8
Ochtendspits (7-9u)	22	3,2%	21	3,2%	14	13	8	7
Avondspits (16-18u)	108	16,3%	103	16,1%	43	42	66	61

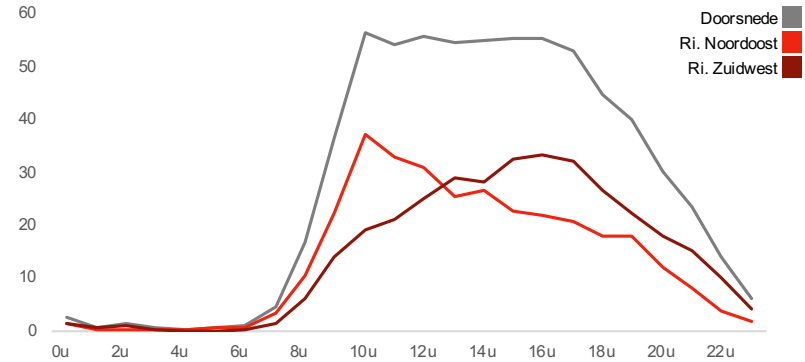
UURCIJFERS

	Doorsnede				Ri. Noordoost		Ri. Zuidwest	
	Werkdag		Weekdag		Werkdag	Weekdag	Werkdag	Weekdag
00:00 - 01:00	3	0,4%	3	0,4%	1	1	1	2
01:00 - 02:00	1	0,1%	1	0,2%	0	0	1	1
02:00 - 03:00	1	0,2%	1	0,2%	0	0	1	1
03:00 - 04:00	1	0,1%	1	0,1%	0	0	0	0
04:00 - 05:00	0	0,0%	0	0,1%	0	0	0	0
05:00 - 06:00	1	0,1%	0	0,1%	1	0	0	0
06:00 - 07:00	1	0,2%	1	0,1%	1	1	0	0
07:00 - 08:00	5	0,7%	4	0,6%	3	3	1	1
08:00 - 09:00	17	2,5%	17	2,6%	10	10	6	6
09:00 - 10:00	37	5,5%	34	5,3%	22	21	14	13
10:00 - 11:00	56	8,5%	54	8,4%	37	35	19	19
11:00 - 12:00	54	8,2%	55	8,6%	33	33	21	22
12:00 - 13:00	56	8,4%	56	8,8%	31	31	25	26
13:00 - 14:00	55	8,2%	54	8,4%	25	26	29	28
14:00 - 15:00	55	8,3%	53	8,2%	27	25	28	27
15:00 - 16:00	55	8,3%	55	8,5%	23	23	32	32
16:00 - 17:00	55	8,3%	52	8,1%	22	21	33	32
17:00 - 18:00	53	8,0%	51	7,9%	21	21	32	30
18:00 - 19:00	45	6,7%	44	6,9%	18	19	27	25
19:00 - 20:00	40	6,0%	38	5,9%	18	18	22	20
20:00 - 21:00	30	4,5%	29	4,5%	12	12	18	17
21:00 - 22:00	24	3,6%	21	3,3%	8	7	15	14
22:00 - 23:00	14	2,1%	12	1,9%	4	4	10	9
23:00 - 24:00	6	0,9%	6	0,9%	2	2	4	4

VOERTUIGVERDELING

	Doorsnede				Ri. Noordoost		Ri. Zuidwest	
	Werkdag		Weekdag		Werkdag	Weekdag	Werkdag	Weekdag
Licht (L)	653	98,3%	634	98,5%	98,3%	98,5%	98,4%	98,5%
Middelzwaar (M)	6	1,0%	5	0,8%	0,9%	0,8%	1,0%	0,9%
Zwaar (Z)	5	0,7%	4	0,6%	0,8%	0,7%	0,6%	0,6%

UURVERLOOP WERKDAG PER RIJRICHTING



ETMAALTOTALEN

	Aantal voertuigen
di 30-jul	622
wo 31-jul	755
do 1-aug	623
vr 2-aug	893
za 3-aug	675
zo 4-aug	535
ma 5-aug	763
di 6-aug	590
wo 7-aug	601
do 8-aug	665
vr 9-aug	894
za 10-aug	681
zo 11-aug	567
ma 12-aug	648
di 13-aug	624
wo 14-aug	593
do 15-aug	627
vr 16-aug	716
za 17-aug	608
zo 18-aug	481
ma 19-aug	597
di 20-aug	443

SNELHEID

	Doorsnede	Ri. Noordoost	Ri. Zuidwest
Gem. snelheid	26	27	26
V85	35	35	35
< 15 km/u	8,1%	8,8%	7,4%
15 - 20 km/u	13,8%	12,9%	14,6%
20 - 25 km/u	19,3%	17,4%	21,2%
25 - 30 km/u	24%	23,7%	24,4%
30 - 35 km/u	19,8%	21,3%	18,3%
35 - 40 km/u	10,4%	11,2%	9,6%
40 - 45 km/u	3,3%	3,3%	3,2%
> 45 km/u	1,3%	1,3%	1,3%

VERKEERSTELLING

Motorvoertuigen

BROUWERIJWEG, DOMBURG

Tussen Prinsepark en Traverse

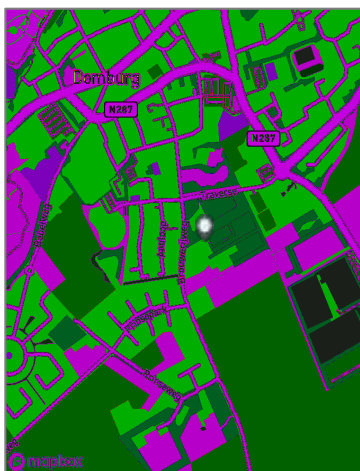


Meetlocatie

Brouwerijweg
 Domburg
 Tussen Prinsepark en Traverse
 Ri. 1 = Ri. Noord (Traverse)
 Ri. 2 = Ri. Zuid (Prinsepark)

Meting

Meetperiode: 29 juli t/m 21 augustus 2019
 Methodiek: Telslangen (Meetel MC)
 In opdracht van: gemeente Veere
 Uitgevoerd door: Meetel



Voertuigclassificatie

Voertuigclassificatie op basis van ascombinaties
 L = Licht verkeer (2 assen, asafstand < 3,7 m)
 M = Middelzwaar verkeer (2 assen, asafstand > 3,7 m)
 Z = Zwaar verkeer (3 of meer assen)

INTENSITEITEN

	Doorsnede				Ri. Noord		Ri. Zuid	
	Werkdag	Weekdag	Werkdag	Weekdag	Werkdag	Weekdag	Werkdag	Weekdag
Etmaal (0-24u)	1106	100%	1078	100%	415	402	692	676
Dag (7-19u)	933	84,3%	914	84,7%	355	345	579	569
Avond (19-23u)	153	13,8%	144	13,4%	52	49	101	95
Nacht (23-7u)	20	1,9%	20	1,9%	9	8	12	12
Ochtendspits (7-9u)	50	4,6%	47	4,3%	24	23	27	24
Avondspits (16-18u)	204	18,4%	201	18,6%	68	66	136	135

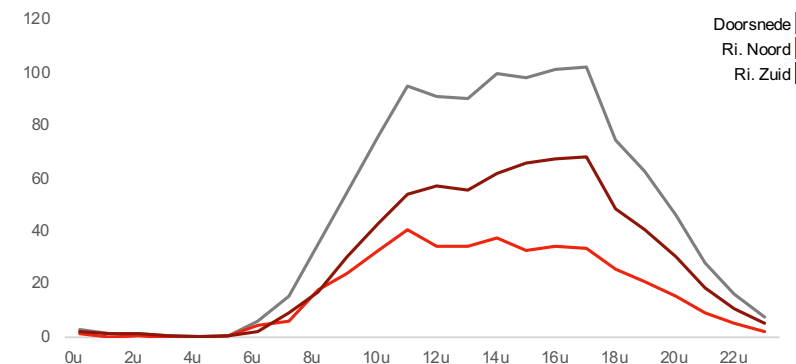
UURCIJFERS

	Doorsnede				Ri. Noord		Ri. Zuid	
	Werkdag	Weekdag	Werkdag	Weekdag	Werkdag	Weekdag	Werkdag	Weekdag
00:00 - 01:00	3	0,3%	3	0,3%	1	1	2	2
01:00 - 02:00	1	0,1%	2	0,1%	0	0	1	1
02:00 - 03:00	1	0,1%	2	0,1%	0	0	1	1
03:00 - 04:00	0	0,0%	0	0,0%	0	0	0	0
04:00 - 05:00	0	0,0%	1	0,0%	0	0	0	0
05:00 - 06:00	1	0,0%	0	0,0%	0	0	0	0
06:00 - 07:00	6	0,5%	5	0,5%	4	3	2	2
07:00 - 08:00	15	1,4%	13	1,2%	6	5	9	8
08:00 - 09:00	35	3,2%	34	3,2%	18	18	17	16
09:00 - 10:00	55	4,9%	54	5,0%	24	25	31	29
10:00 - 11:00	76	6,9%	70	6,5%	33	31	43	40
11:00 - 12:00	95	8,6%	94	8,7%	41	37	54	57
12:00 - 13:00	91	8,2%	88	8,1%	34	33	57	55
13:00 - 14:00	90	8,2%	88	8,1%	35	33	56	54
14:00 - 15:00	99	9,0%	97	9,0%	38	36	62	61
15:00 - 16:00	98	8,9%	103	9,6%	33	37	66	66
16:00 - 17:00	102	9,2%	100	9,3%	34	33	67	67
17:00 - 18:00	102	9,2%	100	9,3%	34	33	68	68
18:00 - 19:00	74	6,7%	72	6,7%	26	23	48	48
19:00 - 20:00	62	5,6%	58	5,4%	21	20	41	38
20:00 - 21:00	46	4,2%	45	4,1%	16	16	30	29
21:00 - 22:00	28	2,6%	27	2,5%	9	9	19	18
22:00 - 23:00	16	1,4%	15	1,4%	5	5	11	10
23:00 - 24:00	8	0,7%	7	0,7%	2	2	5	5

VOERTUIGVERDELING

	Doorsnede				Ri. Noord		Ri. Zuid	
	Werkdag	Weekdag	Werkdag	Weekdag	Werkdag	Weekdag	Werkdag	Weekdag
Licht (L)	1074	97,1%	1051	97,5%	97,3%	97,6%	97,0%	97,3%
Middelzwaar (M)	19	1,7%	17	1,6%	1,3%	1,2%	1,9%	1,8%
Zwaar (Z)	13	1,2%	10	1,0%	1,4%	1,1%	1,1%	0,9%

UURVERLOOP WERKDAG PER RIJRICHTING



ETMAALTOTALEN

	Aantal voertuigen
di 30-jul	951
wo 31-jul	1140
do 1-aug	964
vr 2-aug	1103
za 3-aug	1343
zo 4-aug	748
ma 5-aug	1381
di 6-aug	1087
wo 7-aug	1039
do 8-aug	994
vr 9-aug	1229
za 10-aug	1401
zo 11-aug	866
ma 12-aug	1365
di 13-aug	1026
wo 14-aug	1084
do 15-aug	1063
vr 16-aug	1068
za 17-aug	1061
zo 18-aug	633
ma 19-aug	1277
di 20-aug	880

SNELHEID

	Doorsnede	Ri. Noord	Ri. Zuid
Gem. snelheid	32	32	32
V85	41	42	41
< 15 km/u	4,3%	4,3%	4,2%
15 - 20 km/u	8,4%	9,2%	8%
20 - 25 km/u	10,6%	9,5%	11,3%
25 - 30 km/u	17,3%	15,1%	18,7%
30 - 35 km/u	21,9%	21,5%	22,1%
35 - 40 km/u	19,1%	20,3%	18,4%
40 - 45 km/u	11,3%	12,5%	10,6%
> 45 km/u	7,1%	7,5%	6,8%

VERKEERSTELLING

Motorvoertuigen

ROOSJESWEG, DOMBURG

Tussen Zandwegje en Traverse



Meetlocatie

Roosjesweg
Domburg
Tussen Zandwegje en Traverse
Ri. 1 = Ri. Noordwest (Traverse)
Ri. 2 = Ri. Zuidoost (Zandwegje)

Meting

Meetperiode: 29 juli t/m 21 augustus 2019
Methodiek: Telslangen (Meetel MC)
In opdracht van: gemeente Veere
Uitgevoerd door: Meetel



Voertuigclassificatie

Voertuigclassificatie op basis van ascombinaties

L = Licht verkeer (2 assen, asafstand < 3,7 m)

M = Middelzwaar verkeer (2 assen, asafstand > 3,7 m)

Z = Zwaar verkeer (3 of meer assen)

INTENSITEITEN

	Doorsnede				Ri. Noordwest		Ri. Zuidoost	
	Werkdag		Weekdag		Werkdag	Weekdag	Werkdag	Weekdag
Etmaal (0-24u)	5356	100%	5256	100%	2395	2338	2961	2919
Dag (7-19u)	4431	82,7%	4326	82,3%	2075	2020	2356	2306
Avond (19-23u)	734	13,7%	726	13,8%	246	235	488	490
Nacht (23-7u)	191	3,6%	205	3,9%	74	82	117	123
Ochtendspits (7-9u)	358	6,7%	302	5,8%	219	185	139	117
Avondspits (16-18u)	942	17,6%	928	17,7%	402	378	540	550

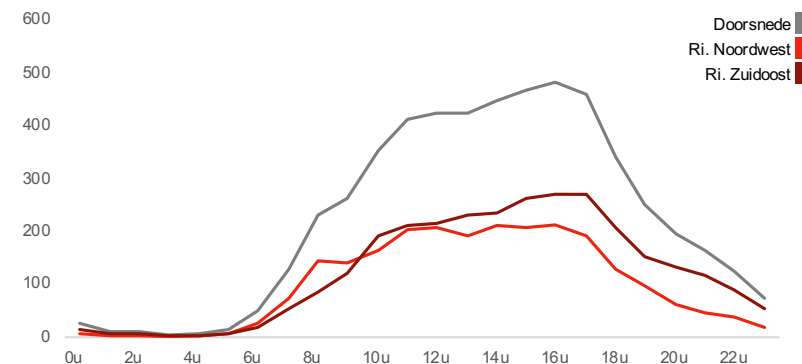
UURCIJFERS

	Doorsnede				Ri. Noordwest		Ri. Zuidoost	
	Werkdag		Weekdag		Werkdag	Weekdag	Werkdag	Weekdag
00:00 - 01:00	25	0,5%	32	0,6%	9	11	17	21
01:00 - 02:00	10	0,2%	15	0,3%	4	7	6	8
02:00 - 03:00	10	0,2%	16	0,3%	3	5	7	11
03:00 - 04:00	4	0,1%	5	0,1%	1	2	3	3
04:00 - 05:00	6	0,1%	6	0,1%	1	2	4	4
05:00 - 06:00	13	0,2%	13	0,3%	8	8	5	5
06:00 - 07:00	48	0,9%	42	0,8%	28	26	20	16
07:00 - 08:00	129	2,4%	103	2,0%	73	59	56	44
08:00 - 09:00	229	4,3%	199	3,8%	146	126	84	73
09:00 - 10:00	264	4,9%	250	4,7%	142	135	121	115
10:00 - 11:00	354	6,6%	346	6,6%	163	165	191	181
11:00 - 12:00	413	7,7%	402	7,7%	204	204	209	198
12:00 - 13:00	422	7,9%	415	7,9%	207	211	215	203
13:00 - 14:00	424	7,9%	421	8,0%	192	197	231	224
14:00 - 15:00	446	8,3%	450	8,6%	210	215	237	235
15:00 - 16:00	469	8,8%	473	9,0%	206	208	263	265
16:00 - 17:00	482	9,0%	476	9,1%	212	203	270	273
17:00 - 18:00	460	8,6%	452	8,6%	190	175	270	277
18:00 - 19:00	340	6,3%	339	6,4%	130	122	209	217
19:00 - 20:00	250	4,7%	241	4,6%	98	91	152	151
20:00 - 21:00	195	3,6%	199	3,8%	64	63	132	136
21:00 - 22:00	164	3,1%	161	3,1%	48	46	117	115
22:00 - 23:00	126	2,3%	124	2,4%	37	35	89	89
23:00 - 24:00	74	1,4%	75	1,4%	20	21	54	54

VOERTUIGVERDELING

	Doorsnede				Ri. Noordwest		Ri. Zuidoost	
	Werkdag		Weekdag		Werkdag	Weekdag	Werkdag	Weekdag
Licht (L)	5236	97,8%	5146	97,9%	98,2%	98,4%	97,4%	97,5%
Middelzwaar (M)	62	1,2%	54	1,0%	1,2%	1,0%	1,1%	1,0%
Zwaar (Z)	59	1,1%	57	1,1%	0,6%	0,6%	1,5%	1,5%

UURVERLOOP WERKDAG PER RIJRICHTING



ETMAALTOTALEN

	Aantal voertuigen
di 30-jul	5529
wo 31-jul	5884
do 1-aug	5031
vr 2-aug	5351
za 3-aug	5178
zo 4-aug	4912
ma 5-aug	6093
di 6-aug	4927
wo 7-aug	5224
do 8-aug	5346
vr 9-aug	5465
za 10-aug	5951
zo 11-aug	4833
ma 12-aug	5631
di 13-aug	5237
wo 14-aug	4844
do 15-aug	5598
vr 16-aug	5205
za 17-aug	4968
zo 18-aug	4195
ma 19-aug	5469
di 20-aug	4709

SNELHEID

	Doorsnede	Ri. Noordwest	Ri. Zuidoost
Gem. snelheid	37	34	39
V85	43	41	44
< 15 km/u	0,4%	0,8%	0,1%
15 - 20 km/u	1%	2,1%	0,1%
20 - 25 km/u	3,4%	6,7%	0,8%
25 - 30 km/u	10,7%	17,9%	5%
30 - 35 km/u	25,5%	30,1%	21,9%
35 - 40 km/u	31,3%	25,2%	36,1%
40 - 45 km/u	18,4%	11,6%	23,8%
> 45 km/u	9,2%	5,5%	12,2%

VERKEERSTELLING

Motorvoertuigen

ROOSJESWEG, DOMBURG

Tussen Juffr van de Putteplein en Schuivlotstraat



Meetlocatie

Roosjesweg

Domburg

Tussen Juffr van de Putteplein en Schuivlotstraat

Ri. 1 = Ri. Noord (Schuivlotstraat)

Ri. 2 = Ri. Zuid (Juffr van de Putteplein)

Meting

Meetperiode: 30 juli t/m 21 augustus 2019

Methodiek: Telslangen (Meetel MC)

In opdracht van: gemeente Veere

Uitgevoerd door: Meetel



Voertuigclassificatie

Voertuigclassificatie op basis van ascombinaties

L = Licht verkeer (2 assen, asafstand < 3,7 m)

M = Middelzwaar verkeer (2 assen, asafstand > 3,7 m)

Z = Zwaar verkeer (3 of meer assen)

INTENSITEITEN

	Doorsnede				Ri. Noord		Ri. Zuid	
	Werkdag	Weekdag	Werkdag	Weekdag	Werkdag	Weekdag	Werkdag	Weekdag
Etmaal (0-24u)	5165	100%	5219	100%	2081	2096	3084	3123
Dag (7-19u)	4334	83,9%	4372	83,8%	1798	1813	2535	2558
Avond (19-23u)	718	13,9%	720	13,8%	246	240	472	480
Nacht (23-7u)	113	2,2%	128	2,4%	37	43	76	85
Ochtendspits (7-9u)	160	3,1%	150	2,9%	71	69	89	81
Avondspits (16-18u)	949	18,4%	954	18,3%	390	385	559	569

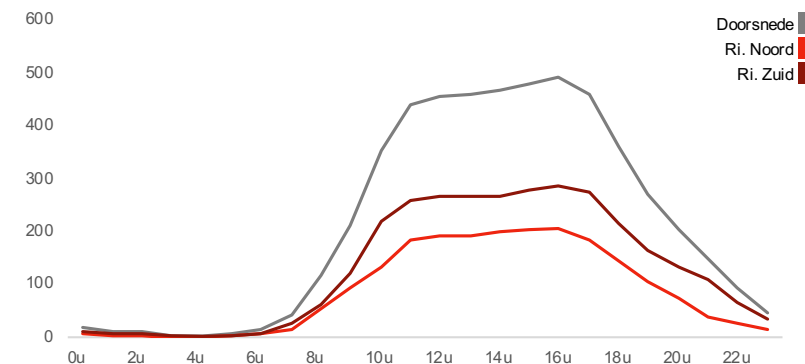
UURCIJFERS

	Doorsnede				Ri. Noord		Ri. Zuid	
	Werkdag	Weekdag	Werkdag	Weekdag	Werkdag	Weekdag	Werkdag	Weekdag
00:00 - 01:00	18	0,4%	23	0,4%	6	8	12	15
01:00 - 02:00	9	0,2%	12	0,2%	3	5	6	7
02:00 - 03:00	10	0,2%	16	0,3%	2	3	8	13
03:00 - 04:00	4	0,1%	4	0,1%	1	1	3	3
04:00 - 05:00	2	0,0%	3	0,1%	1	1	2	2
05:00 - 06:00	6	0,1%	7	0,1%	3	3	3	3
06:00 - 07:00	16	0,3%	14	0,3%	8	7	8	7
07:00 - 08:00	42	0,8%	36	0,7%	16	14	26	22
08:00 - 09:00	118	2,3%	114	2,2%	55	55	63	59
09:00 - 10:00	211	4,1%	208	4,0%	92	91	119	117
10:00 - 11:00	352	6,8%	353	6,8%	132	138	220	214
11:00 - 12:00	440	8,5%	445	8,5%	182	188	258	257
12:00 - 13:00	457	8,8%	461	8,8%	191	195	266	266
13:00 - 14:00	458	8,9%	463	8,9%	194	196	265	267
14:00 - 15:00	466	9,0%	479	9,2%	198	204	268	274
15:00 - 16:00	480	9,3%	495	9,5%	202	205	278	290
16:00 - 17:00	492	9,5%	494	9,5%	206	205	286	290
17:00 - 18:00	457	8,9%	460	8,8%	185	180	273	280
18:00 - 19:00	360	7,0%	364	7,0%	146	142	214	222
19:00 - 20:00	271	5,2%	269	5,2%	107	102	164	167
20:00 - 21:00	204	3,9%	205	3,9%	73	72	131	133
21:00 - 22:00	150	2,9%	152	2,9%	40	41	110	111
22:00 - 23:00	94	1,8%	95	1,8%	26	26	67	68
23:00 - 24:00	48	0,9%	50	1,0%	13	14	34	35

VOERTUIGVERDELING

	Doorsnede				Ri. Noord		Ri. Zuid	
	Werkdag	Weekdag	Werkdag	Weekdag	Werkdag	Weekdag	Werkdag	Weekdag
Licht (L)	4905	95,0%	4966	95,2%	94,3%	94,5%	95,4%	95,6%
Middelzwaar (M)	58	1,1%	53	1,0%	1,1%	0,9%	1,2%	1,1%
Zwaar (Z)	201	3,9%	200	3,8%	4,7%	4,6%	3,4%	3,3%

UURVERLOOP WERKDAG PER RIJRICHTING



ETMAALTOTALEN

	Aantal voertuigen
wo 31-jul	5549
do 1-aug	4970
vr 2-aug	5407
za 3-aug	5658
zo 4-aug	5326
ma 5-aug	5766
di 6-aug	5066
wo 7-aug	5115
do 8-aug	5089
vr 9-aug	5591
za 10-aug	6217
zo 11-aug	5237
ma 12-aug	5283
di 13-aug	4873
wo 14-aug	4848
do 15-aug	5090
vr 16-aug	5172
za 17-aug	5320
zo 18-aug	4368
ma 19-aug	4893
di 20-aug	4447

SNELHEID

	Doorsnede	Ri. Noord	Ri. Zuid
Gem. snelheid	20	18	20
V85	27	25	28
< 15 km/u	17,8%	21,2%	15,5%
15 - 20 km/u	34%	38,3%	31,2%
20 - 25 km/u	28,7%	25,8%	30,7%
25 - 30 km/u	13,4%	10,8%	15,2%
30 - 35 km/u	4,3%	2,9%	5,3%
35 - 40 km/u	1,2%	0,7%	1,6%
40 - 45 km/u	0,3%	0,2%	0,4%
> 45 km/u	0,2%	0,2%	0,1%

VERKEERSTELLING

Motorvoertuigen

N287, DOMBURG

Tussen Roosjesweg en Zuidstraat



Meetlocatie

N287

Domburg

Tussen Roosjesweg en Zuidstraat

Ri. 1 = Ri. Noordwest (Zuidstraat)

Ri. 2 = Ri. Zuidoost (Roosjesweg)

Meting

Meetperiode: 30 juli t/m 21 augustus 2019

Methodiek: Telslangen (Meetel MC)

In opdracht van: gemeente Veere

Uitgevoerd door: Meetel



Voertuigclassificatie

Voertuigclassificatie op basis van ascombinaties

L = Licht verkeer (2 assen, asafstand < 3,7 m)

M = Middelzwaar verkeer (2 assen, asafstand > 3,7 m)

Z = Zwaar verkeer (3 of meer assen)

INTENSITEITEN

	Doorsnede				Ri. Noordwest		Ri. Zuidoost	
	Werkdag	Weekdag	Werkdag	Weekdag	Werkdag	Weekdag	Werkdag	Weekdag
Etmaal (0-24u)	4819	100%	4901	100%	529	545	4291	4356
Dag (7-19u)	3957	82,1%	4016	81,9%	455	467	3502	3549
Avond (19-23u)	738	15,3%	745	15,2%	61	62	676	683
Nacht (23-7u)	125	2,6%	140	2,9%	12	16	113	124
Ochtendspits (7-9u)	155	3,2%	141	2,9%	11	10	144	131
Avondspits (16-18u)	815	16,9%	842	17,2%	95	98	720	745

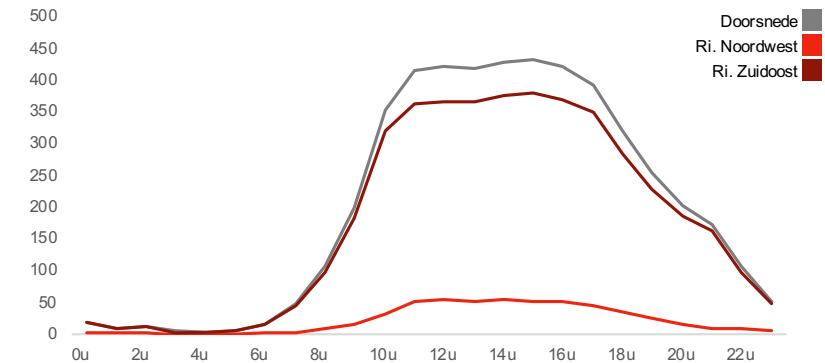
UURCIJFERS

	Doorsnede				Ri. Noordwest		Ri. Zuidoost	
	Werkdag	Weekdag	Werkdag	Weekdag	Werkdag	Weekdag	Werkdag	Weekdag
00:00 - 01:00	20	0,4%	25	0,5%	3	4	17	22
01:00 - 02:00	11	0,2%	14	0,3%	1	3	9	11
02:00 - 03:00	13	0,3%	19	0,4%	2	2	11	17
03:00 - 04:00	5	0,1%	5	0,1%	1	1	4	5
04:00 - 05:00	3	0,1%	4	0,1%	0	0	3	3
05:00 - 06:00	6	0,1%	7	0,1%	0	0	6	6
06:00 - 07:00	15	0,3%	13	0,3%	1	1	15	12
07:00 - 08:00	48	1,0%	41	0,8%	2	2	45	39
08:00 - 09:00	107	2,2%	100	2,0%	8	8	99	92
09:00 - 10:00	197	4,1%	196	4,0%	16	18	181	179
10:00 - 11:00	354	7,3%	346	7,1%	33	35	320	311
11:00 - 12:00	414	8,6%	419	8,5%	52	54	363	365
12:00 - 13:00	422	8,8%	425	8,7%	55	54	367	370
13:00 - 14:00	419	8,7%	427	8,7%	51	53	367	374
14:00 - 15:00	429	8,9%	439	8,9%	54	56	375	383
15:00 - 16:00	433	9,0%	452	9,2%	53	55	380	397
16:00 - 17:00	422	8,8%	437	8,9%	51	53	371	384
17:00 - 18:00	393	8,1%	406	8,3%	44	45	349	361
18:00 - 19:00	319	6,6%	329	6,7%	35	34	284	295
19:00 - 20:00	253	5,3%	255	5,2%	26	25	227	230
20:00 - 21:00	203	4,2%	208	4,2%	17	17	186	191
21:00 - 22:00	173	3,6%	174	3,5%	10	10	163	164
22:00 - 23:00	108	2,2%	108	2,2%	9	9	99	99
23:00 - 24:00	52	1,1%	53	1,1%	5	6	47	47

VOERTUIGVERDELING

	Doorsnede				Ri. Noordwest		Ri. Zuidoost	
	Werkdag	Weekdag	Werkdag	Weekdag	Werkdag	Weekdag	Werkdag	Weekdag
Licht (L)	4696	97,4%	4790	97,7%	97,9%	98,1%	97,4%	97,7%
Middelzwaar (M)	96	2,0%	86	1,7%	1,5%	1,4%	2,0%	1,8%
Zwaar (Z)	28	0,6%	25	0,5%	0,6%	0,5%	0,6%	0,5%

UURVERLOOP WERKDAG PER RIJRICHTING



ETMAALTOTALEN

	Aantal voertuigen
wo 31-jul	5657
do 1-aug	4611
vr 2-aug	5228
za 3-aug	5081
zo 4-aug	4901
ma 5-aug	5167
di 6-aug	4528
wo 7-aug	4657
do 8-aug	4490
vr 9-aug	5335
za 10-aug	6233
zo 11-aug	5060
ma 12-aug	4806
di 13-aug	4549
wo 14-aug	4759
do 15-aug	4769
vr 16-aug	4855
za 17-aug	5025
zo 18-aug	4329
ma 19-aug	4586
di 20-aug	3907

SNELHEID

	Doorsnede	Ri. Noordwest	Ri. Zuidoost
Gem. snelheid	26	24	27
V85	33	30	33
< 15 km/u	2,5%	6,7%	2%
15 - 20 km/u	9,1%	17%	8,1%
20 - 25 km/u	27,8%	33,2%	27,2%
25 - 30 km/u	35,3%	29%	36,1%
30 - 35 km/u	18,3%	10,5%	19,2%
35 - 40 km/u	5,3%	2,5%	5,7%
40 - 45 km/u	1,3%	0,7%	1,3%
> 45 km/u	0,4%	0,5%	0,4%

VERKEERSTELLING

Motorvoertuigen

OOSTSTAAT, DOMBURG

Tussen Zuidstraat en Boterkapel



Meetlocatie

Ooststaat

Domburg

Tussen Zuidstraat en Boterkapel

Ri. 1 = Ri. Noordoost (Boterkapel)

Ri. 2 = Ri. Zuidwest (Zuidstraat)

Meting

Meetperiode: 30 juli t/m 21 augustus 2019

Methodiek: Telslangen (Meetel MC)

In opdracht van: gemeente Veere

Uitgevoerd door: Meetel



Voertuigclassificatie

Voertuigclassificatie op basis van ascombinaties

L = Licht verkeer (2 assen, asafstand < 3,7 m)

M = Middelzwaar verkeer (2 assen, asafstand > 3,7 m)

Z = Zwaar verkeer (3 of meer assen)

INTENSITEITEN

	Doorsnede				Ri. Noordoost		Ri. Zuidwest	
	Werkdag	Weekdag	Werkdag	Weekdag	Werkdag	Weekdag	Werkdag	Weekdag
Etmaal (0-24u)	2320	100%	2273	100%	137	136	2183	2137
Dag (7-19u)	1900	81,9%	1867	82,1%	120	120	1780	1747
Avond (19-23u)	360	15,5%	342	15,0%	14	14	346	328
Nacht (23-7u)	60	2,6%	64	2,8%	3	3	57	61
Ochtendspits (7-9u)	100	4,3%	92	4,0%	1	1	99	91
Avondspits (16-18u)	388	16,7%	370	16,3%	27	28	361	342

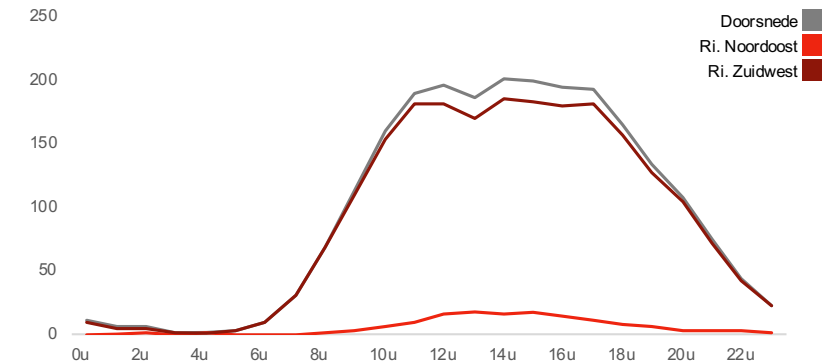
UURCIJFERS

	Doorsnede				Ri. Noordoost		Ri. Zuidwest	
	Werkdag	Weekdag	Werkdag	Weekdag	Werkdag	Weekdag	Werkdag	Weekdag
00:00 - 01:00	10	0,4%	12	0,5%	0	0	10	12
01:00 - 02:00	5	0,2%	6	0,3%	0	0	5	6
02:00 - 03:00	6	0,2%	8	0,4%	1	1	5	7
03:00 - 04:00	2	0,1%	2	0,1%	0	0	1	2
04:00 - 05:00	1	0,1%	2	0,1%	1	0	1	1
05:00 - 06:00	3	0,1%	3	0,1%	0	0	3	3
06:00 - 07:00	10	0,4%	9	0,4%	0	0	10	9
07:00 - 08:00	31	1,3%	26	1,2%	0	0	31	26
08:00 - 09:00	69	3,0%	65	2,9%	0	0	69	65
09:00 - 10:00	113	4,9%	109	4,8%	3	2	110	107
10:00 - 11:00	160	6,9%	166	7,3%	6	6	153	160
11:00 - 12:00	190	8,2%	200	8,8%	9	10	181	190
12:00 - 13:00	197	8,5%	195	8,6%	16	14	181	181
13:00 - 14:00	186	8,0%	186	8,2%	17	17	169	168
14:00 - 15:00	201	8,7%	193	8,5%	16	16	186	177
15:00 - 16:00	200	8,6%	192	8,5%	17	17	182	175
16:00 - 17:00	194	8,4%	188	8,3%	15	16	179	171
17:00 - 18:00	194	8,4%	183	8,0%	12	12	182	171
18:00 - 19:00	165	7,1%	164	7,2%	8	8	158	155
19:00 - 20:00	134	5,8%	126	5,6%	7	6	127	120
20:00 - 21:00	107	4,6%	100	4,4%	3	3	104	98
21:00 - 22:00	75	3,2%	72	3,2%	3	3	72	69
22:00 - 23:00	45	1,9%	43	1,9%	2	2	43	41
23:00 - 24:00	23	1,0%	23	1,0%	1	1	22	22

VOERTUIGVERDELING

	Doorsnede				Ri. Noordoost		Ri. Zuidwest	
	Werkdag	Weekdag	Werkdag	Weekdag	Werkdag	Weekdag	Werkdag	Weekdag
Licht (L)	2263	97,5%	2221	97,7%	98,5%	98,6%	97,5%	97,7%
Middelzwaar (M)	30	1,3%	27	1,2%	0,8%	0,9%	1,3%	1,2%
Zwaar (Z)	27	1,2%	24	1,1%	0,7%	0,6%	1,2%	1,1%

UURVERLOOP WERKDAG PER RIJRICHTING



ETMAALTOTALEN

	Aantal voertuigen
wo 31-jul	2497
do 1-aug	2204
vr 2-aug	2358
za 3-aug	376
zo 4-aug	2104
ma 5-aug	106
di 6-aug	2208
wo 7-aug	2299
do 8-aug	2219
vr 9-aug	2752
za 10-aug	0
zo 11-aug	2013
ma 12-aug	111
di 13-aug	2142
wo 14-aug	2393
do 15-aug	2190
vr 16-aug	2475
za 17-aug	2221
zo 18-aug	1918
ma 19-aug	95
di 20-aug	1899

SNELHEID

	Doorsnede	Ri. Noordoost	Ri. Zuidwest
Gem. snelheid	13	9	13
V85	20	15	21
< 15 km/u	56,1%	87,5%	54%
15 - 20 km/u	28,2%	9,9%	29,4%
20 - 25 km/u	10,2%	1%	10,8%
25 - 30 km/u	3,7%	0,4%	3,9%
30 - 35 km/u	1,2%	0,2%	1,3%
35 - 40 km/u	0,4%	0,1%	0,4%
40 - 45 km/u	0,1%	0,1%	0,1%
> 45 km/u	0,1%	0,8%	0,1%

VERKEERSTELLING

Motorvoertuigen

N287, DOMBURG

Tussen Noordstraat en Badstraat



Meetlocatie

N287

Domburg

Tussen Noordstraat en Badstraat

Ri. 1 = Ri. Oost (Badstraat)

Ri. 2 = Ri. West (Noordstraat)

Meting

Meetperiode: 30 juli t/m 21 augustus 2019

Methodiek: Telslangen (Meetel MC)

In opdracht van: gemeente Veere

Uitgevoerd door: Meetel



Voertuigclassificatie

Voertuigclassificatie op basis van ascombinaties

L = Licht verkeer (2 assen, asafstand < 3,7 m)

M = Middelzwaar verkeer (2 assen, asafstand > 3,7 m)

Z = Zwaar verkeer (3 of meer assen)

INTENSITEITEN

	Doorsnede				Ri. Oost		Ri. West	
	Werkdag	Weekdag	Werkdag	Weekdag	Werkdag	Weekdag	Werkdag	Weekdag
Etmaal (0-24u)	1005	100%	1036	100%	24	24	981	1013
Dag (7-19u)	893	88,9%	925	89,3%	19	19	874	906
Avond (19-23u)	103	10,3%	102	9,9%	4	4	100	99
Nacht (23-7u)	8	0,8%	9	0,8%	1	1	7	8
Ochtendspits (7-9u)	18	1,8%	16	1,6%	1	0	17	16
Avondspits (16-18u)	159	15,8%	162	15,6%	4	4	155	158

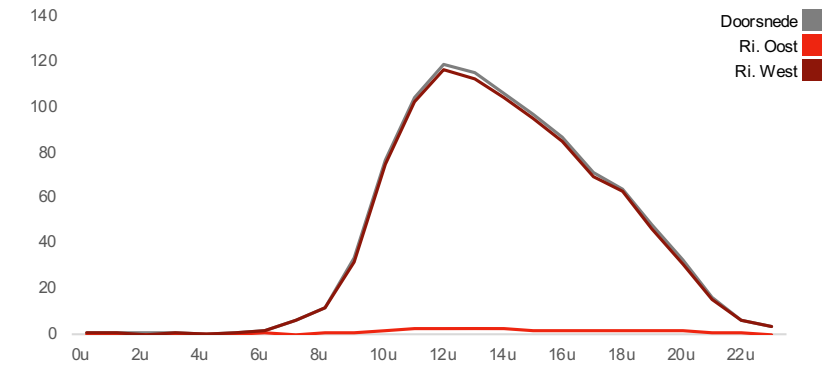
UURCIJFERS

Tijd	Doorsnede				Ri. Oost		Ri. West	
	Werkdag	Weekdag	Werkdag	Weekdag	Werkdag	Weekdag	Werkdag	Weekdag
00:00 - 01:00	1	0,1%	1	0,1%	0	0	1	1
01:00 - 02:00	0	0,0%	1	0,1%	0	0	0	0
02:00 - 03:00	0	0,0%	1	0,0%	0	0	0	0
03:00 - 04:00	0	0,0%	0	0,0%	0	0	0	0
04:00 - 05:00	0	0,0%	0	0,0%	0	0	0	0
05:00 - 06:00	1	0,1%	1	0,1%	0	0	1	1
06:00 - 07:00	2	0,2%	2	0,2%	0	0	2	2
07:00 - 08:00	6	0,6%	5	0,5%	0	0	6	5
08:00 - 09:00	12	1,2%	12	1,1%	0	0	11	11
09:00 - 10:00	33	3,3%	35	3,4%	1	1	32	35
10:00 - 11:00	77	7,6%	79	7,6%	1	1	75	78
11:00 - 12:00	104	10,4%	110	10,6%	2	2	102	107
12:00 - 13:00	119	11,9%	125	12,0%	2	2	117	122
13:00 - 14:00	115	11,5%	117	11,3%	3	2	113	115
14:00 - 15:00	107	10,6%	114	11,0%	2	2	105	112
15:00 - 16:00	97	9,7%	100	9,7%	2	2	95	98
16:00 - 17:00	87	8,7%	90	8,7%	2	2	85	88
17:00 - 18:00	72	7,1%	72	6,9%	2	2	70	70
18:00 - 19:00	64	6,4%	67	6,4%	2	2	63	65
19:00 - 20:00	48	4,8%	50	4,8%	1	1	47	49
20:00 - 21:00	33	3,3%	31	3,0%	1	1	31	29
21:00 - 22:00	16	1,6%	16	1,5%	1	1	15	15
22:00 - 23:00	7	0,7%	6	0,6%	0	0	6	6
23:00 - 24:00	3	0,3%	3	0,3%	0	0	3	3

VOERTUIGVERDELING

	Doorsnede				Ri. Oost		Ri. West	
	Werkdag	Weekdag	Werkdag	Weekdag	Werkdag	Weekdag	Werkdag	Weekdag
Licht (L)	981	97,6%	1016	98,0%	97,1%	97,3%	97,6%	98,0%
Middelzwaar (M)	12	1,2%	10	0,9%	0,2%	0,2%	1,2%	0,9%
Zwaar (Z)	12	1,2%	11	1,1%	2,7%	2,5%	1,2%	1,0%

UURVERLOOP WERKDAG PER RIJRICHTING



ETMAALTOTALEN

	Aantal voertuigen
wo 31-jul	835
do 1-aug	879
vr 2-aug	934
za 3-aug	1703
zo 4-aug	1303
ma 5-aug	1877
di 6-aug	870
wo 7-aug	871
do 8-aug	1003
vr 9-aug	792
za 10-aug	1291
zo 11-aug	964
ma 12-aug	1462
di 13-aug	888
wo 14-aug	692
do 15-aug	934
vr 16-aug	853
za 17-aug	707
zo 18-aug	722
ma 19-aug	1290
di 20-aug	793

SNELHEID

	Doorsnede	Ri. Oost	Ri. West
Gem. snelheid	18	14	18
V85	24	21	24
< 15 km/u	20,3%	47,4%	19,7%
15 - 20 km/u	42,4%	34,4%	42,6%
20 - 25 km/u	25,4%	12,2%	25,7%
25 - 30 km/u	9,3%	4,5%	9,4%
30 - 35 km/u	2,1%	1,4%	2,1%
35 - 40 km/u	0,4%	0,2%	0,4%
40 - 45 km/u	0,1%	0%	0,1%
> 45 km/u	0%	0%	0%

VERKEERSTELLING

Motorvoertuigen

DR J GEORGE MEZGERWEG, DOMBURG

Tussen JW Schuurmanstraat en Domburgseweg



Meetlocatie

Dr J George Mezgerweg

Domburg

Tussen JW Schuurmanstraat en Domburgseweg

Ri. 1 = Ri. Noord (Domburgseweg)

Ri. 2 = Ri. Zuid (JW Schuurmanstraat)

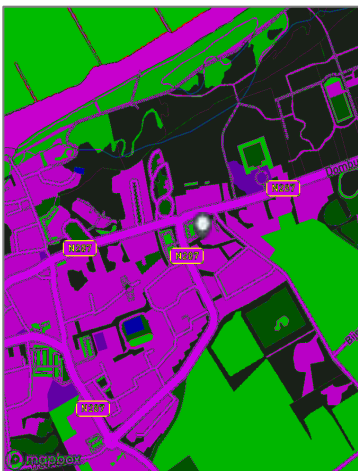
Meting

Meetperiode: 29 juli t/m 21 augustus 2019

Methodiek: Telslangen (Meetel MC)

In opdracht van: gemeente Veere

Uitgevoerd door: Meetel



Voertuigclassificatie

Voertuigclassificatie op basis van ascombinaties

L = Licht verkeer (2 assen, asafstand < 3,7 m)

M = Middelzwaar verkeer (2 assen, asafstand > 3,7 m)

Z = Zwaar verkeer (3 of meer assen)

INTENSITEITEN

	Doorsnede		Ri. Noord		Ri. Zuid			
	Werkdag	Weekdag	Werkdag	Weekdag	Werkdag	Weekdag		
Etmaal (0-24u)	3345	100%	3346	100%	1876	1882	1469	1464
Dag (7-19u)	2852	85,3%	2855	85,3%	1569	1573	1283	1282
Avond (19-23u)	432	12,9%	426	12,7%	273	273	159	153
Nacht (23-7u)	61	1,8%	65	1,9%	34	36	27	29
Ochtendspits (7-9u)	139	4,2%	120	3,6%	75	66	64	54
Avondspits (16-18u)	602	18,0%	617	18,4%	366	376	236	241

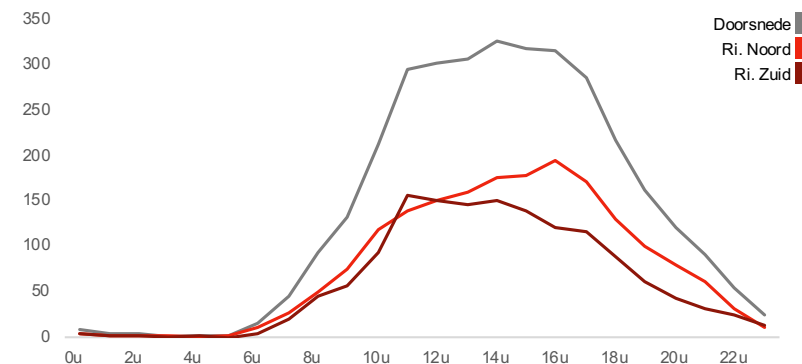
UURCIJFERS

	Doorsnede		Ri. Noord		Ri. Zuid			
	Werkdag	Weekdag	Werkdag	Weekdag	Werkdag	Weekdag		
00:00 - 01:00	8	0,3%	11	0,3%	4	5	5	6
01:00 - 02:00	4	0,1%	5	0,2%	2	3	2	2
02:00 - 03:00	3	0,1%	4	0,1%	2	3	1	1
03:00 - 04:00	1	0,0%	1	0,0%	1	1	0	0
04:00 - 05:00	2	0,0%	2	0,1%	1	1	1	1
05:00 - 06:00	3	0,1%	3	0,1%	2	2	0	1
06:00 - 07:00	16	0,5%	14	0,4%	12	10	4	4
07:00 - 08:00	46	1,4%	38	1,1%	26	22	20	16
08:00 - 09:00	93	2,8%	82	2,5%	49	45	44	37
09:00 - 10:00	131	3,9%	128	3,8%	74	73	57	55
10:00 - 11:00	214	6,4%	205	6,1%	119	116	94	89
11:00 - 12:00	295	8,8%	290	8,7%	139	136	157	154
12:00 - 13:00	302	9,0%	300	9,0%	151	147	152	153
13:00 - 14:00	306	9,2%	308	9,2%	160	158	147	150
14:00 - 15:00	327	9,8%	332	9,9%	177	176	150	156
15:00 - 16:00	318	9,5%	336	10,0%	179	192	139	143
16:00 - 17:00	315	9,4%	323	9,6%	195	199	120	123
17:00 - 18:00	287	8,6%	294	8,8%	171	176	116	118
18:00 - 19:00	217	6,5%	219	6,6%	129	132	88	87
19:00 - 20:00	163	4,9%	160	4,8%	101	101	62	60
20:00 - 21:00	122	3,6%	120	3,6%	79	80	43	41
21:00 - 22:00	91	2,7%	91	2,7%	61	61	30	30
22:00 - 23:00	56	1,7%	54	1,6%	32	31	24	23
23:00 - 24:00	25	0,7%	26	0,8%	11	12	13	14

VOERTUIGVERDELING

	Doorsnede		Ri. Noord		Ri. Zuid			
	Werkdag	Weekdag	Werkdag	Weekdag	Werkdag	Weekdag		
Licht (L)	3267	97,7%	3276	97,9%	97,6%	97,9%	97,8%	98,0%
Middelzwaar (M)	55	1,6%	50	1,5%	1,7%	1,5%	1,6%	1,5%
Zwaar (Z)	23	0,7%	19	0,6%	0,7%	0,6%	0,6%	0,5%

UURVERLOOP WERKDAG PER RIJRICHTING



ETMAALTOTALEN

	Aantal voertuigen
di 30-jul	3321
wo 31-jul	3403
do 1-aug	3009
vr 2-aug	3287
za 3-aug	3491
zo 4-aug	3017
ma 5-aug	4186
di 6-aug	3292
wo 7-aug	3209
do 8-aug	3179
vr 9-aug	3301
za 10-aug	3735
zo 11-aug	3549
ma 12-aug	4025
di 13-aug	3323
wo 14-aug	3143
do 15-aug	3220
vr 16-aug	3203
za 17-aug	3365
zo 18-aug	2931
ma 19-aug	3640
di 20-aug	2775

SNELHEID

	Doorsnede	Ri. Noord	Ri. Zuid
Gem. snelheid	35	36	34
V85	43	43	42
< 15 km/u	0,6%	0,7%	0,4%
15 - 20 km/u	2,5%	2,2%	2,8%
20 - 25 km/u	7,4%	5,5%	9,7%
25 - 30 km/u	14,6%	12,1%	17,9%
30 - 35 km/u	24,1%	24,6%	23,6%
35 - 40 km/u	27,3%	30,1%	23,7%
40 - 45 km/u	16%	17,4%	14,2%
> 45 km/u	7,5%	7,5%	7,6%

VERKEERSTELLING

Motorvoertuigen

DOMBURGSEWEG, DOMBURG

Tussen Zuiverseweg en Veldzigt



Meetlocatie

Domburgseweg

Domburg

Tussen Zuiverseweg en Veldzigt

Ri. 1 = Ri. Noordoost (Veldzigt)

Ri. 2 = Ri. Zuidwest (Zuiverseweg)

Meting

Meetperiode: 30 juli t/m 21 augustus 2019

Methodiek: Telslangen (Meetel MC)

In opdracht van: gemeente Veere

Uitgevoerd door: Meetel



Voertuigclassificatie

Voertuigclassificatie op basis van ascombinaties

L = Licht verkeer (2 assen, asafstand < 3,7 m)

M = Middelzwaar verkeer (2 assen, asafstand > 3,7 m)

Z = Zwaar verkeer (3 of meer assen)

INTENSITEITEN

	Doorsnede		Ri. Noordoost		Ri. Zuidwest			
	Werkdag	Weekdag	Werkdag	Weekdag	Werkdag	Weekdag		
Etmaal (0-24u)	5804	100%	5856	100%	3164	3195	2640	2660
Dag (7-19u)	4899	84,4%	4947	84,5%	2763	2802	2136	2145
Avond (19-23u)	793	13,7%	790	13,5%	354	344	439	446
Nacht (23-7u)	112	1,9%	118	2,0%	47	49	65	69
Ochtendspits (7-9u)	222	3,8%	192	3,3%	131	113	91	79
Avondspits (16-18u)	997	17,2%	1028	17,6%	498	509	499	519

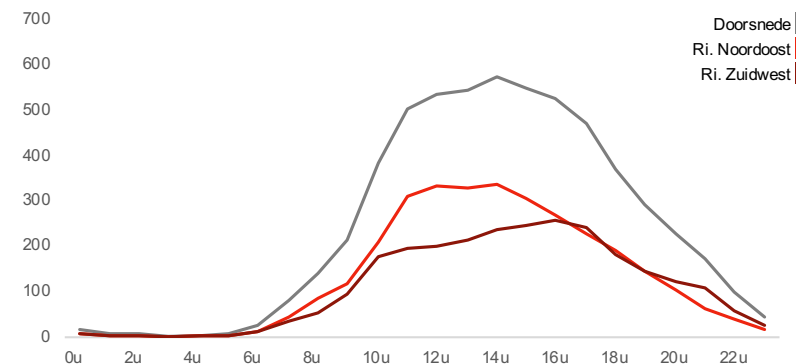
UURCIJFERS

	Doorsnede		Ri. Noordoost		Ri. Zuidwest			
	Werkdag	Weekdag	Werkdag	Weekdag	Werkdag	Weekdag		
00:00 - 01:00	17	0,3%	20	0,3%	7	8	10	12
01:00 - 02:00	8	0,1%	11	0,2%	3	4	5	7
02:00 - 03:00	7	0,1%	10	0,2%	2	3	5	7
03:00 - 04:00	2	0,0%	3	0,0%	1	1	1	2
04:00 - 05:00	3	0,0%	4	0,1%	1	1	2	2
05:00 - 06:00	6	0,1%	6	0,1%	3	3	3	3
06:00 - 07:00	26	0,4%	22	0,4%	12	11	13	10
07:00 - 08:00	81	1,4%	70	1,2%	44	38	37	31
08:00 - 09:00	141	2,4%	123	2,1%	87	75	54	48
09:00 - 10:00	215	3,7%	210	3,6%	120	117	95	93
10:00 - 11:00	385	6,6%	378	6,5%	209	212	176	166
11:00 - 12:00	504	8,7%	506	8,6%	310	314	194	192
12:00 - 13:00	534	9,2%	535	9,1%	334	338	201	196
13:00 - 14:00	544	9,4%	551	9,4%	330	338	215	213
14:00 - 15:00	575	9,9%	592	10,1%	337	354	237	238
15:00 - 16:00	552	9,5%	578	9,9%	306	320	246	258
16:00 - 17:00	526	9,1%	542	9,3%	268	274	258	268
17:00 - 18:00	471	8,1%	485	8,3%	230	235	241	251
18:00 - 19:00	372	6,4%	377	6,4%	189	187	182	191
19:00 - 20:00	294	5,1%	293	5,0%	146	142	148	151
20:00 - 21:00	227	3,9%	227	3,9%	105	101	122	126
21:00 - 22:00	174	3,0%	172	2,9%	64	62	110	110
22:00 - 23:00	99	1,7%	97	1,7%	39	38	60	59
23:00 - 24:00	44	0,8%	44	0,8%	18	17	26	27

VOERTUIGVERDELING

	Doorsnede		Ri. Noordoost		Ri. Zuidwest			
	Werkdag	Weekdag	Werkdag	Weekdag	Werkdag	Weekdag		
Licht (L)	5634	97,1%	5702	97,4%	97,3%	97,6%	96,7%	97,2%
Middelzwaar (M)	101	1,7%	92	1,6%	1,5%	1,4%	2,0%	1,8%
Zwaar (Z)	69	1,2%	61	1,0%	1,2%	1,1%	1,2%	1,0%

UURVERLOOP WERKDAG PER RIJRICHTING



ETMAALTOTALEN

	Aantal voertuigen
wo 31-jul	6312
do 1-aug	5470
vr 2-aug	6075
za 3-aug	5889
zo 4-aug	5682
ma 5-aug	6589
di 6-aug	5823
wo 7-aug	5845
do 8-aug	5541
vr 9-aug	6040
za 10-aug	7008
zo 11-aug	6296
ma 12-aug	6079
di 13-aug	5757
wo 14-aug	5535
do 15-aug	5693
vr 16-aug	5763
za 17-aug	5567
zo 18-aug	5466
ma 19-aug	5572
di 20-aug	4917

SNELHEID

	Doorsnede	Ri. Noordoost	Ri. Zuidwest
Gem. snelheid	49	47	51
V85	58	55	59
< 20 km/u	0,2%	0,2%	0,1%
20 - 30 km/u	0,9%	1%	0,7%
30 - 40 km/u	10,1%	13,4%	6,2%
40 - 50 km/u	51,2%	59,2%	41,6%
50 - 60 km/u	29,3%	21,6%	38,5%
60 - 70 km/u	6,5%	3,6%	10,1%
70 - 80 km/u	1,4%	0,8%	2,1%
> 80 km/u	0,4%	0,2%	0,6%

VERKEERSTELLING

Motorvoertuigen

ZUIVERSEWEG, DOMBURG

Tussen Bijenkot s Weg en J de Casembrootplein



Meetlocatie

Zuiverseweg

Domburg

Tussen Bijenkot s Weg en J de Casembrootplein

Ri. 1 = Ri. Noordwest (J de Casembrootplein)

Ri. 2 = Ri. Zuidoost (Bijenkot s Weg)

Meting

Meetperiode: 30 juli t/m 21 augustus 2019

Methodiek: Telslangen (Meetel MC)

In opdracht van: gemeente Veere

Uitgevoerd door: Meetel



Voertuigclassificatie

Voertuigclassificatie op basis van ascombinaties

L = Licht verkeer (2 assen, asafstand < 3,7 m)

M = Middelzwaar verkeer (2 assen, asafstand > 3,7 m)

Z = Zwaar verkeer (3 of meer assen)

INTENSITEITEN

	Doorsnede				Ri. Noordwest		Ri. Zuidoost	
	Werkdag		Weekdag		Werkdag	Weekdag	Werkdag	Weekdag
Etmaal (0-24u)	383	100%	388	100%	236	242	146	146
Dag (7-19u)	318	83,2%	323	83,4%	203	209	115	114
Avond (19-23u)	54	14,0%	53	13,7%	28	29	25	25
Nacht (23-7u)	11	2,8%	11	2,9%	5	5	6	7
Ochtendspits (7-9u)	12	3,1%	11	2,8%	7	7	5	4
Avondspits (16-18u)	72	18,9%	72	18,5%	40	40	32	32

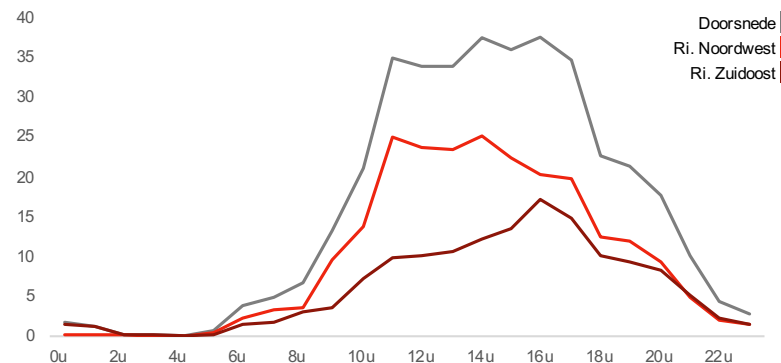
UURCIJFERS

	Doorsnede				Ri. Noordwest		Ri. Zuidoost	
	Werkdag		Weekdag		Werkdag	Weekdag	Werkdag	Weekdag
00:00 - 01:00	2	0,5%	2	0,5%	0	1	1	1
01:00 - 02:00	1	0,3%	2	0,4%	0	0	1	2
02:00 - 03:00	0	0,1%	1	0,1%	0	0	0	0
03:00 - 04:00	0	0,0%	0	0,1%	0	0	0	0
04:00 - 05:00	0	0,0%	0	0,0%	0	0	0	0
05:00 - 06:00	1	0,2%	1	0,1%	1	0	0	0
06:00 - 07:00	4	1,0%	3	0,9%	2	2	1	1
07:00 - 08:00	5	1,3%	4	1,1%	3	3	2	1
08:00 - 09:00	7	1,8%	7	1,7%	4	4	3	3
09:00 - 10:00	13	3,5%	13	3,4%	10	9	4	4
10:00 - 11:00	21	5,5%	23	5,8%	14	16	7	7
11:00 - 12:00	35	9,2%	36	9,3%	25	26	10	10
12:00 - 13:00	34	8,9%	36	9,3%	24	25	10	11
13:00 - 14:00	34	8,9%	35	9,1%	23	25	11	11
14:00 - 15:00	38	9,8%	39	10,0%	25	26	12	12
15:00 - 16:00	36	9,4%	36	9,3%	22	23	14	13
16:00 - 17:00	38	9,8%	38	9,7%	20	21	17	17
17:00 - 18:00	35	9,1%	34	8,8%	20	19	15	15
18:00 - 19:00	23	5,9%	23	6,0%	13	13	10	10
19:00 - 20:00	21	5,6%	21	5,4%	12	13	9	8
20:00 - 21:00	18	4,6%	18	4,6%	9	9	8	9
21:00 - 22:00	10	2,6%	10	2,7%	5	5	5	5
22:00 - 23:00	4	1,2%	4	1,1%	2	2	2	2
23:00 - 24:00	3	0,7%	3	0,8%	1	1	1	2

VOERTUIGVERDELING

	Doorsnede				Ri. Noordwest		Ri. Zuidoost	
	Werkdag		Weekdag		Werkdag	Weekdag	Werkdag	Weekdag
Licht (L)	369	96,4%	376	96,8%	96,6%	97,0%	96,0%	96,6%
Middelzwaar (M)	10	2,7%	9	2,4%	2,6%	2,3%	2,9%	2,5%
Zwaar (Z)	3	0,9%	3	0,8%	0,8%	0,7%	1,1%	0,9%

UURVERLOOP WERKDAG PER RIJRICHTING



ETMAALTOTALEN

	Aantal voertuigen
wo 31-jul	441
do 1-aug	371
vr 2-aug	410
za 3-aug	435
zo 4-aug	447
ma 5-aug	390
di 6-aug	434
wo 7-aug	404
do 8-aug	430
vr 9-aug	423
za 10-aug	445
zo 11-aug	385
ma 12-aug	399
di 13-aug	370
wo 14-aug	339
do 15-aug	357
vr 16-aug	340
za 17-aug	382
zo 18-aug	316
ma 19-aug	339
di 20-aug	304

SNELHEID

	Doorsnede	Ri. Noordwest	Ri. Zuidoost
Gem. snelheid	33	33	32
V85	43	43	43
< 15 km/u	5,5%	5%	6,4%
15 - 20 km/u	9,5%	8,1%	11,7%
20 - 25 km/u	7,3%	7,3%	7,3%
25 - 30 km/u	13%	13,6%	12%
30 - 35 km/u	19,2%	19,7%	18,3%
35 - 40 km/u	21,6%	22,1%	20,9%
40 - 45 km/u	14%	14,5%	13,3%
> 45 km/u	9,9%	9,8%	10,1%



JUUST
daarom!

Verkeersonderzoek Domburg

Eindrapport | Overzicht onderzoeksperiode 1,2 & 3

adviseurs • ingenieurs • openbare ruimte

Colofon

Documentgegevens

Titel Verkeersonderzoek Domburg, eindrapport overzicht onderzoeksperiode 1,2 & 3
Rapportnummer VEE_2017_01_R04_D3
Datum 21 november 2018
Status Definitief

Opdrachtgever



Naam **Gemeente Veere**
Contactpersoon **Dhr. D. Schoonen**
Adresgegevens **Postbus 1000
4357 ZV DOMBURG
d.schoonen@veere.nl**

Opdrachtnemer

Naam **Juust BV**
Adresgegevens **Goessestraatweg 19
4421 AD Kapelle**

Auteur(s) **Jan d'Haens
Kristine Schneijdenberg**

Contactgegevens **jan@juust.nl
06-28637530**

Inhoudsopgave

01 Inleiding	4
02 Onderzoeksopzet	5
03 Onderzoeksresultaten	8
04 Beschouwing	17

01 | Inleiding

In 2017 stelde de gemeente Veere het gemeentelijk verkeers en vervoersplan vast. Hierin staat het verkeersbeleid voor de komende jaren. Een van de wensen is om de kernen aan de kust te ontlasten van doorgaand verkeer. De gemeente wil dit bereiken onder andere met (infrastructurele) maatregelen buiten de bebouwde kom (nieuw categoriseringsplan Walcheren). Samen met wegbeheerders uit de regio werkt de gemeente aan een plan om hier invulling aan te geven. Ook binnen de bebouwde kom staan wijzigingen op stapel die invloed hebben op de routekeuze van bestuurders. In de tussentijd is het van belang de verkeersontwikkeling nauwgezet te volgen; waar neemt het verkeer toe en waar juist niet?

In de aanloop naar de vaststelling van het gemeentelijk verkeers en vervoersplan is het verkeer in en door Domburg veelvuldig genoemd als knelpunt. De kern is een belangrijke toeristische/recreatieve bestemming en trekt zodoende extra verkeer aan. Verkeer uit de regio, maar ook toeristen elders uit Nederland en het buitenland. Een beter inzicht in de verkeersstromen in Domburg helpt om de problematiek in beeld te krijgen.

Er spelen een aantal ontwikkelingen die de wens om inzicht in de verkeerssituatie te verkrijgen benadrukken. Allereerst is recent een nieuw categoriseringsplan vastgesteld wat vanzelfsprekend invloed heeft op de verkeerstromen. Bij het opstellen van het GVP Veere is door de Stadsraad Domburg een voorstel gedaan om een randweg aan te leggen. Wanneer je in beeld hebt hoeveel doorgaand verkeer van een kern gebruik maakt kun je beter onderbouwen of een randweg oplossend vermogen heeft.

Op maandag (gedurende een deel van het jaar) is er een weekmarkt in het centrum. Een deel van het centrum is dan autovrij en dient er omgereden te worden. Tevens heeft de gemeente de wens om gedurende het jaar de fluctuaties in intensiteiten te bepalen. Hoeveel drukker is het in een recreatieve (zomer) periode ten opzichte van naar verwachting rustigere wintermaand.

Om de gevraagde gegevens te verzamelen is gedurende drie periodes in 2017-2018 (zomer, herfst en winter) een verkeersonderzoek gehouden. De resultaten van dit onderzoek staan in deze rapportage weergegeven. Van ieder onderzoek is tevens een deelrapport beschikbaar.

Het gehouden onderzoek biedt een goede basis om de komende jaren herhalingsonderzoeken uit te voeren. Dit is wenselijk om onder andere het effect van maatregelen die uitgevoerd worden in het kader van het categoriseringsplan te beoordelen. Ook kunnen de gegevens input leveren voor het maken van (beleids)keuzes.

02 | Onderzoeksopzet

Om inzicht te verkrijgen in zowel het doorgaande verkeer door Domburg als in hoe het verkeer zich door Domburg verplaatst, is een verkeersonderzoek uitgevoerd. Het onderzoek is uitgevoerd in drie verschillende periodes. Dit is de eerste keer dat dit onderzoek op deze wijze in Domburg is uitgevoerd. Het kan gezien worden als een nulsituatie die samen met gegevens uit herhalingsonderzoeken als beoordelingskader voor maatregelen en eventuele beleidskeuzes kan worden gebruikt.

Onderzoekperiode	Weken	Data
Zomer	30-33	24 juli t/m 20 augustus 2017
Herfst	42-43	16 t/m 29 oktober 2017
Winter	2-3	8 t/m 21 januari 2018

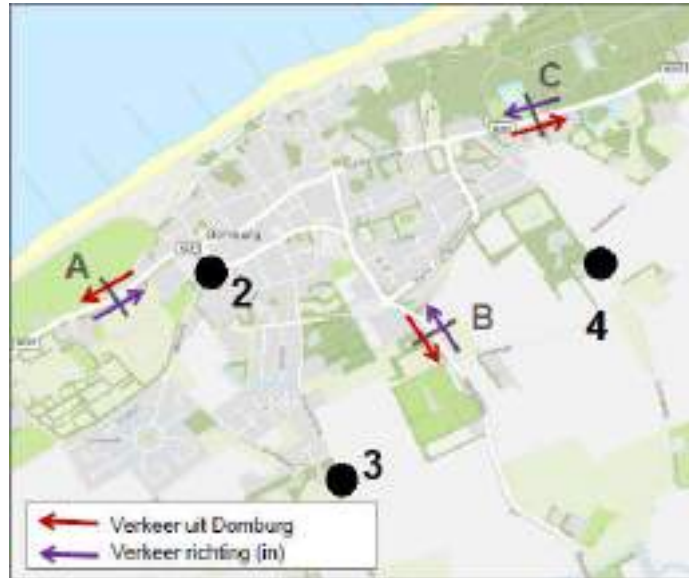
Naast het onderzoek naar doorgaand verkeer hebben we in de zomerperiode ook onderzoek gedaan naar het verkeer van en naar Hof Domburg, een van de grotere vakantieparken nabij Domburg. Van dit park willen we weten hoeveel verkeer er naar toe gaat en hoeveel er vandaan komt. Hiervoor is eveneens een tellus gebruikt. Om ook inzicht te verkrijgen in waar het verkeer vandaan komt en waar het heen gaat, is er aanvullend een eendaagse visueel onderzoek uitgevoerd. Dit onderzoek is in bijlage II terug te vinden.

Voor het onderzoek naar doorgaand verkeer hebben we twee methodes toegepast: het gebruik van camera's die kentekens registreren en het gebruik van tellussen. Langs de drie hoofdinvalswegen zijn meetlocaties geïnstalleerd met zowel een camera als een tellus. Op de meetlocaties langs de overige invalswegen en op wegen binnen het onderzoeksgebied zijn alleen tellussen toegepast. De onderzoeksmethodiek lichten we in bijlage III toe.

We hebben drie meetlocaties met camera's en de negen locaties met tellussen. De meetlocaties A, B en C waar camera's de voertuigen hebben geregistreerd. A. Schelpweg, B. Roosjesweg, C. Domburgseweg.



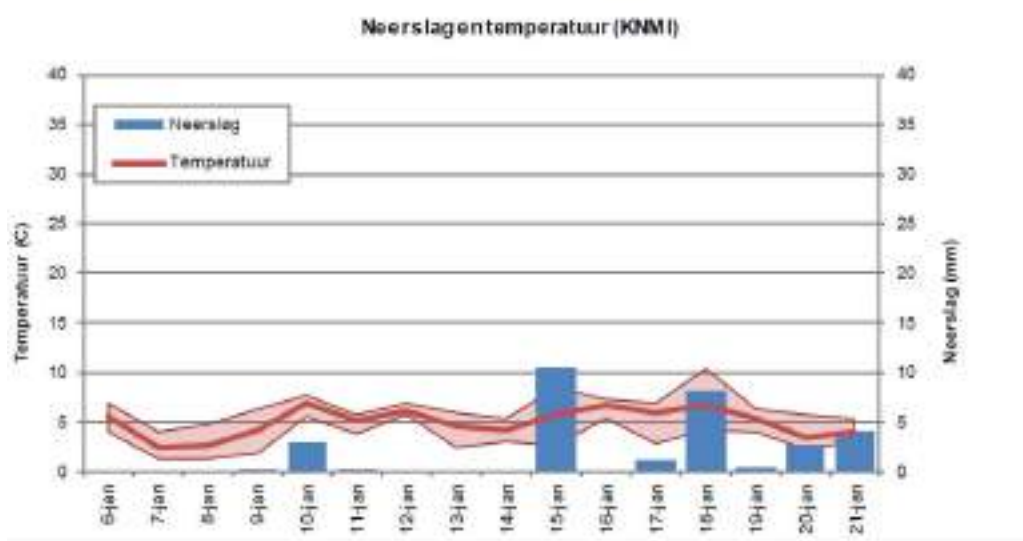
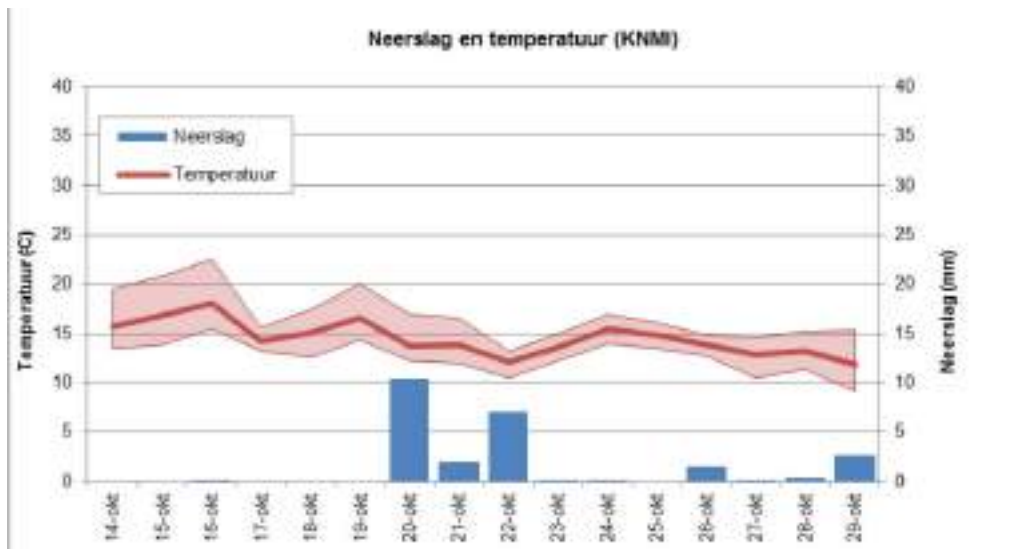
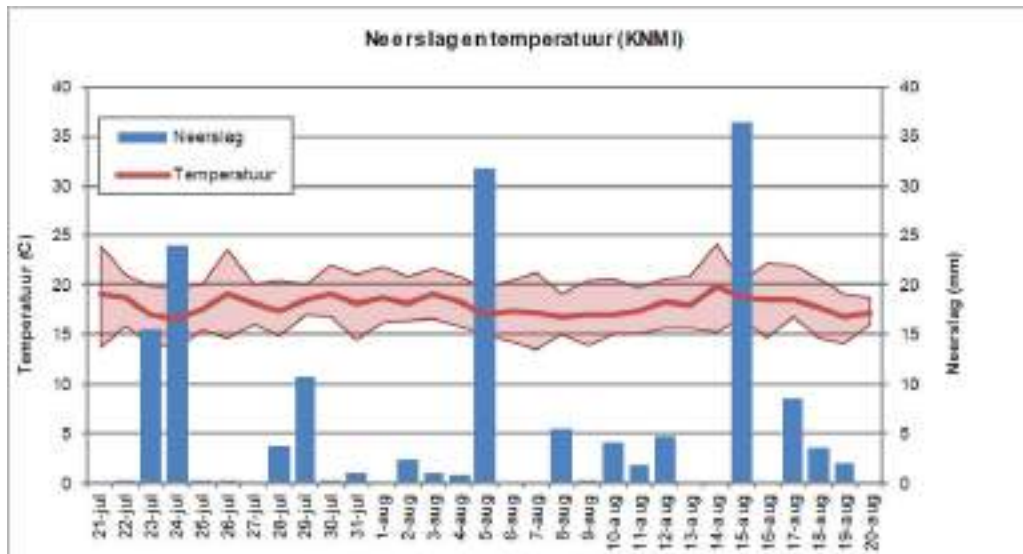
Locatie 1 is de locatie met tellus specifiek voor het deelonderzoek Hof Domburg, bijlage II. De drie meetlocaties 2, 3 en 4 zijn de tellussen waarmee het verkeer is geregistreerd op de kleinere invalswegen. 2. Babelweg, 3. Brouwerijweg, 4. Zuiverseweg.



De vijf meetlocaties 5 t/m 9 binnen het onderzoeksgebied waar met tellussen het verkeer is geregistreerd om een beeld te krijgen van de afgelegde routes. 5. Badhuisweg, 6. Ooststraat, 7. Singel, 8. Roosjesweg, 9. Dr. J.G. Mezgerweg.



De weersomstandigheden tijdens de onderzoeksperiodes zijn weergegeven in onderstaande grafieken (bron: KNMI, meetstation Vlissingen).

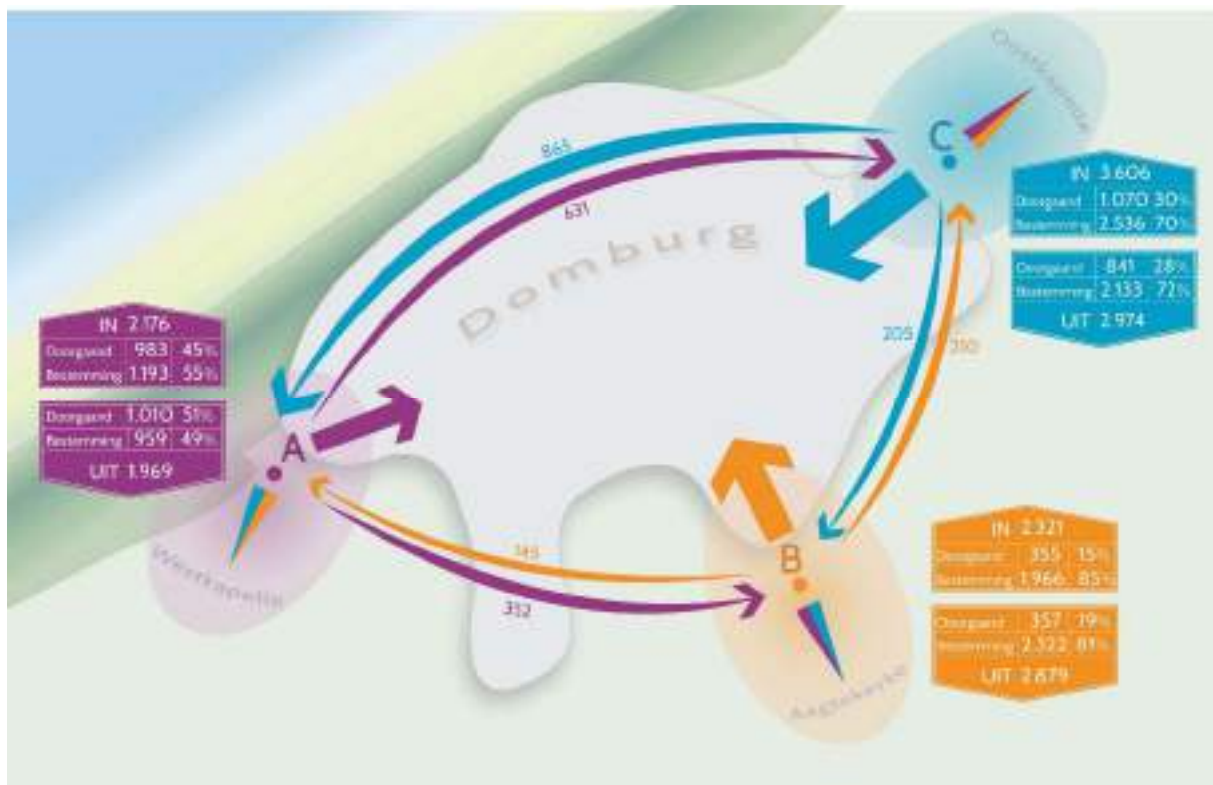


03 | Onderzoekresultaten

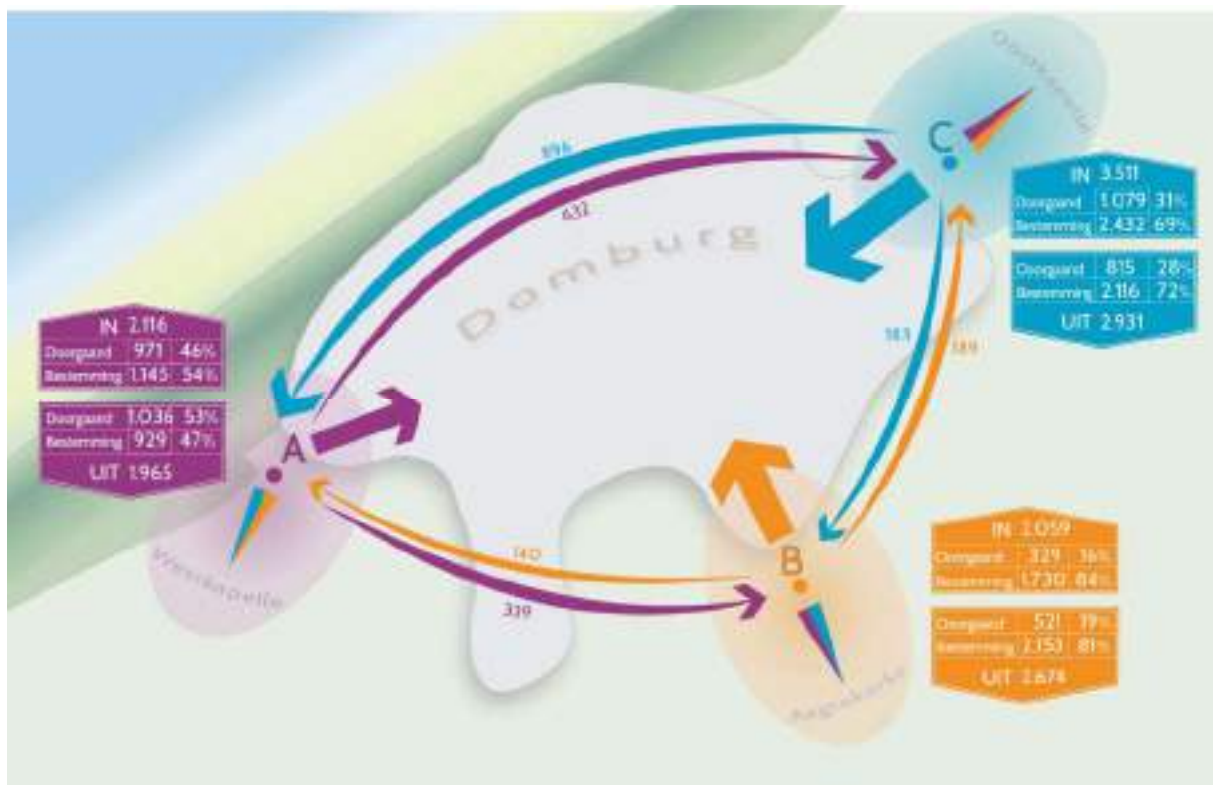
Van iedere onderzoeksperiode geven we de resultaten beeldend weer in vier samenvattende kaarten:

- Een overzichtskaart met bestemmings- en doorgaand verkeer op een gemiddelde werkdag.
- Een overzichtskaart met bestemmings- en doorgaand verkeer op een gemiddelde weekenddag.
- Een kaart met verkeer op een gemiddelde werkdag per tellocatie.
- Een kaart met verkeer op een gemiddelde weekenddag per tellocatie.

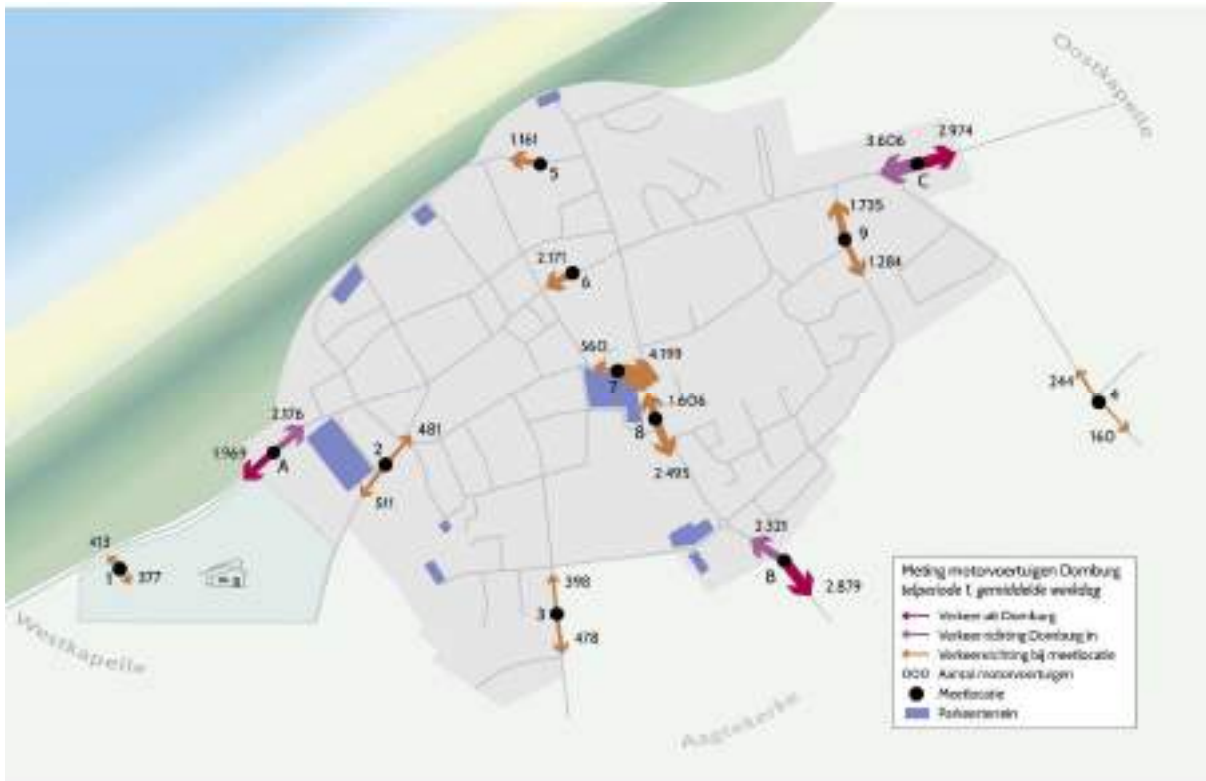
Periode 1: Zomer



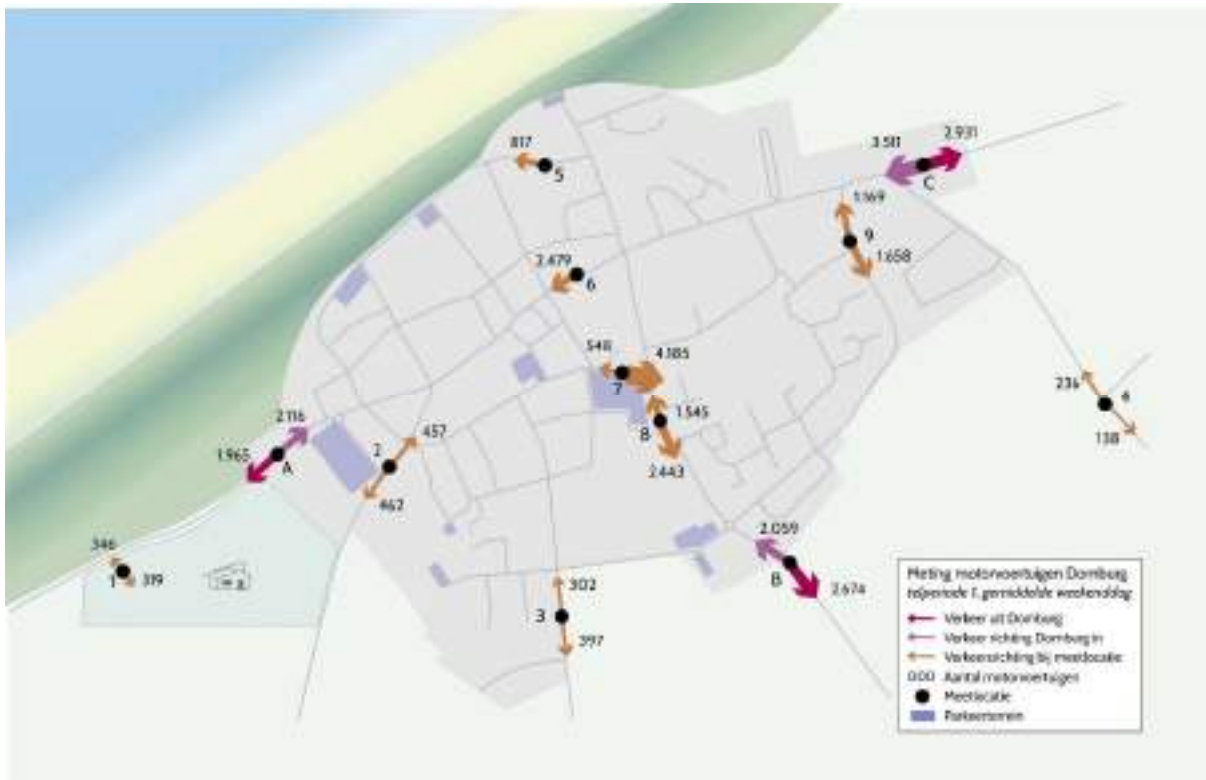
Bestemmings- en doorgaand verkeer op een gemiddelde werkdag tussen de drie cameralocaties.



Bestemmings- en doorgaand verkeer op een gemiddelde weekenddag tussen de drie cameralocaties.

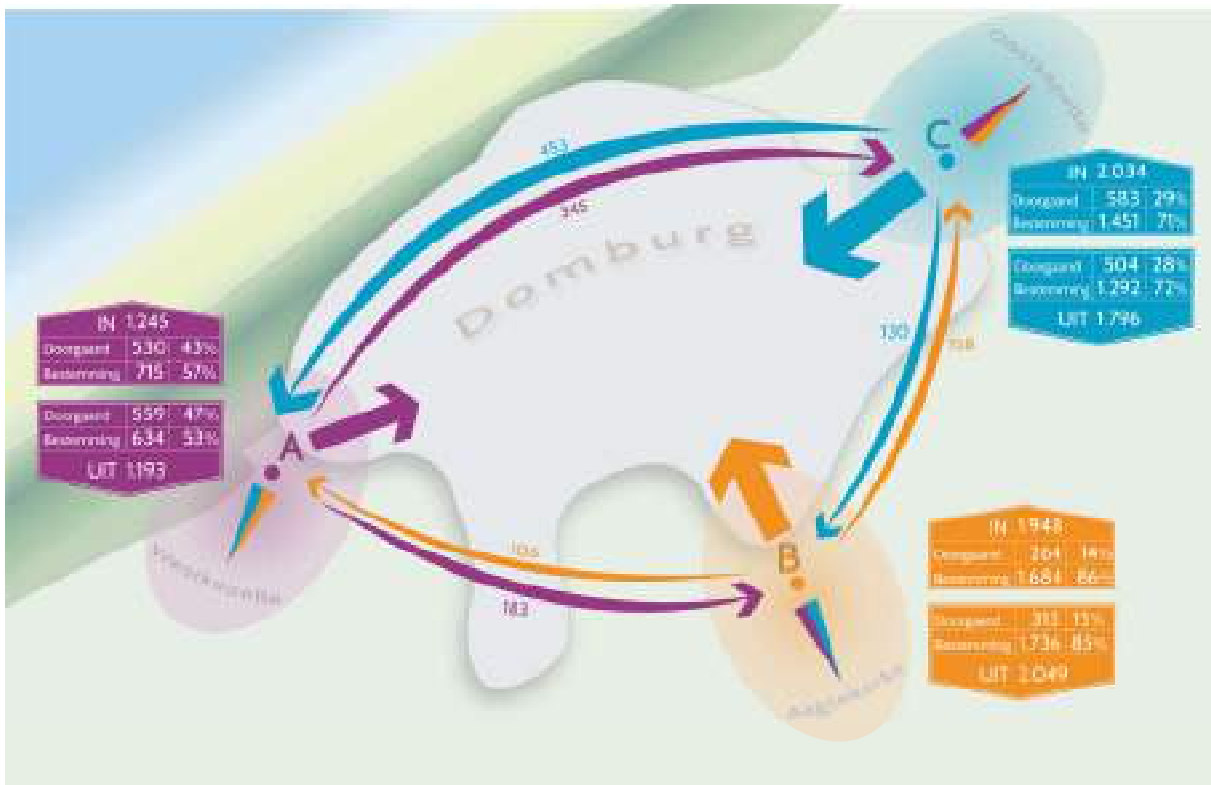


Verkeer op een gemiddelde werkdag tussen alle meetlocaties.

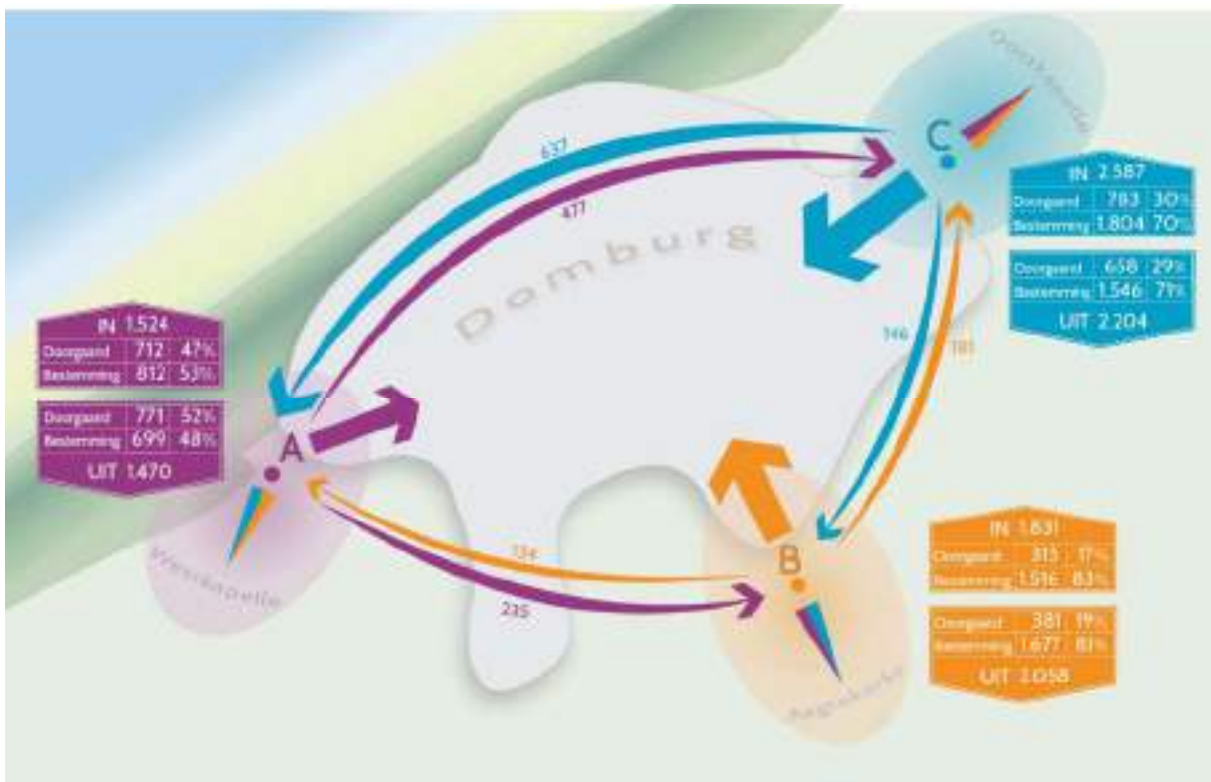


Verkeer op een gemiddelde weekenddag tussen alle meetlocaties.

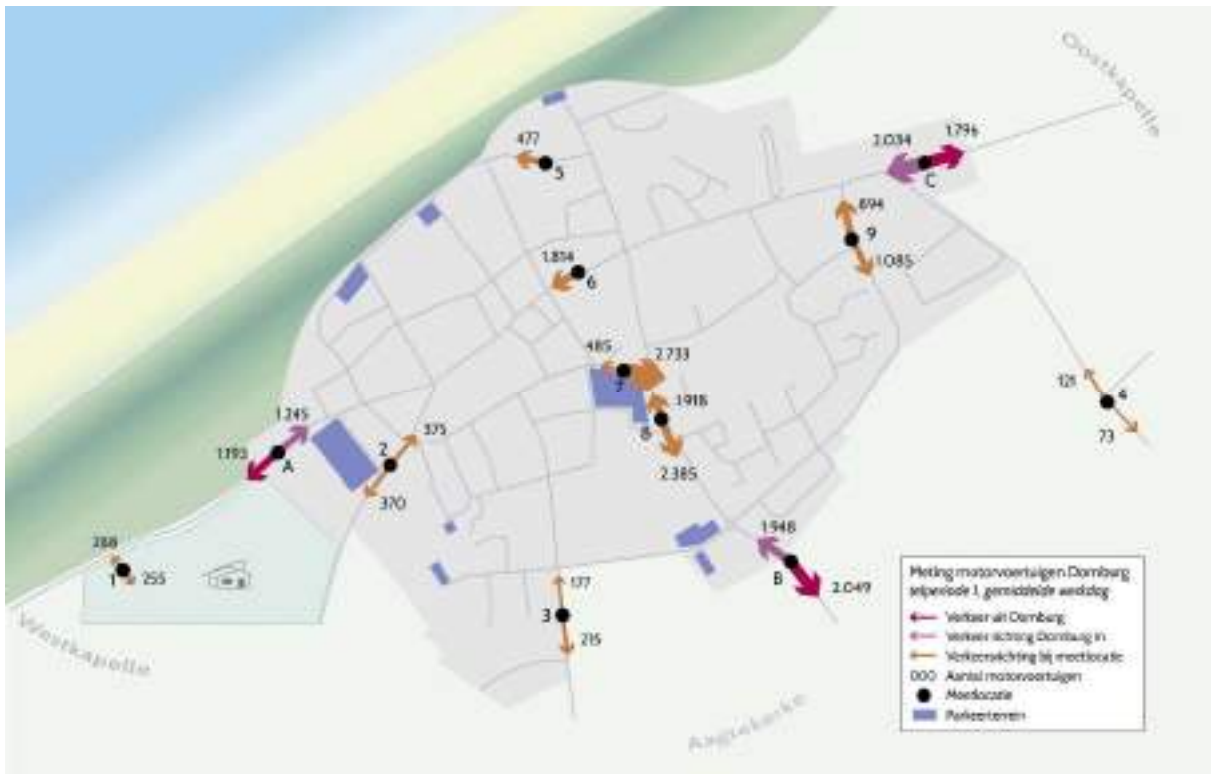
Periode 2: Herfst



Bestemmings- en doorgaand verkeer op een gemiddelde werkdag tussen de drie cameralocaties.



Bestemmings- en doorgaand verkeer op een gemiddelde weekenddag tussen de drie cameralocaties.

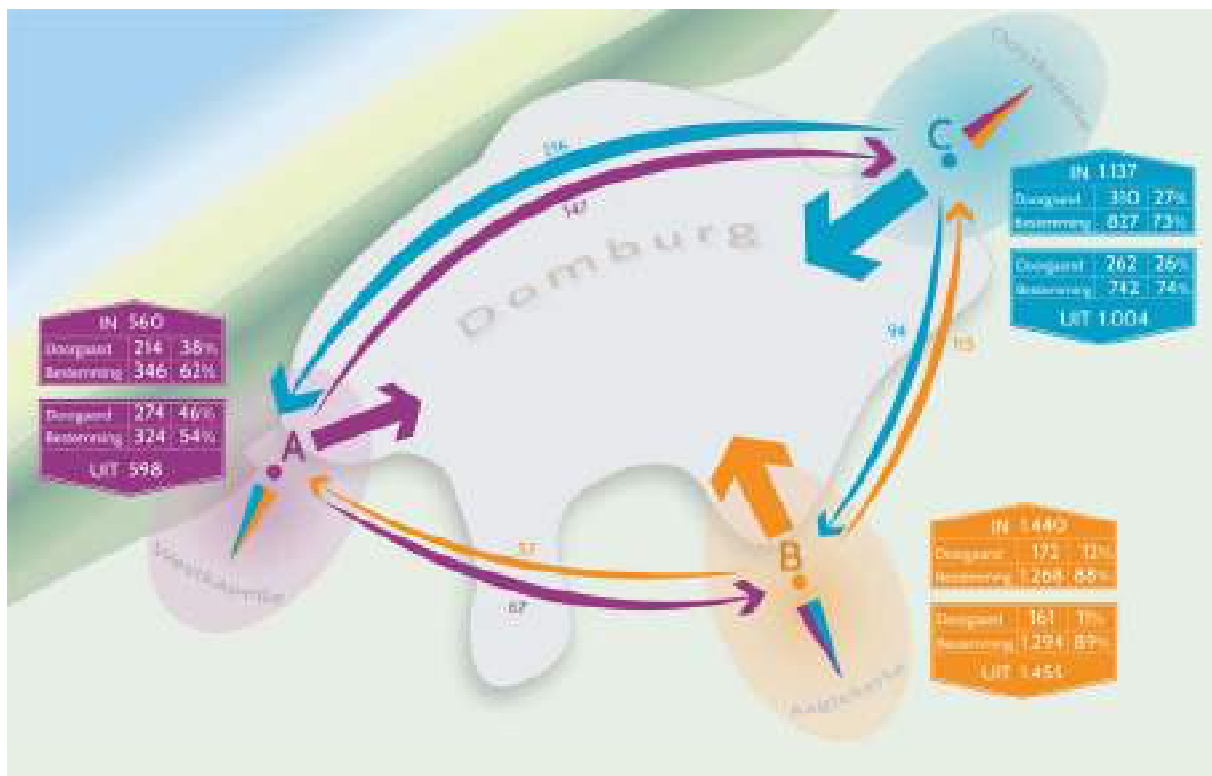


Verkeer op een gemiddelde werkdag tussen alle meetlocaties.

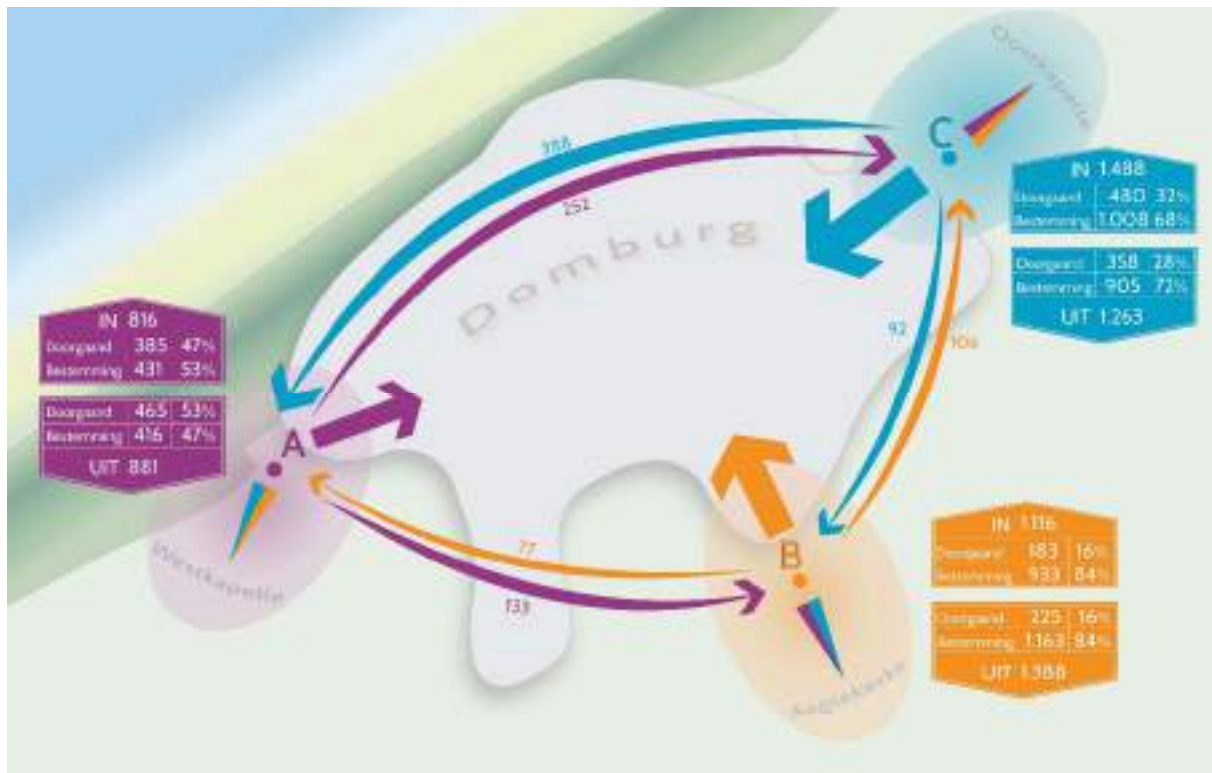


Verkeer op een gemiddelde weekenddag tussen alle meetlocaties.

Periode 3: Winter



Bestemmings- en doorgaand verkeer op een gemiddelde werkdag tussen de drie cameralocaties.



Bestemmings- en doorgaand verkeer op een gemiddelde weekenddag tussen de drie cameralocaties.



Verkeer op een gemiddelde werkdag tussen alle meetlocaties.

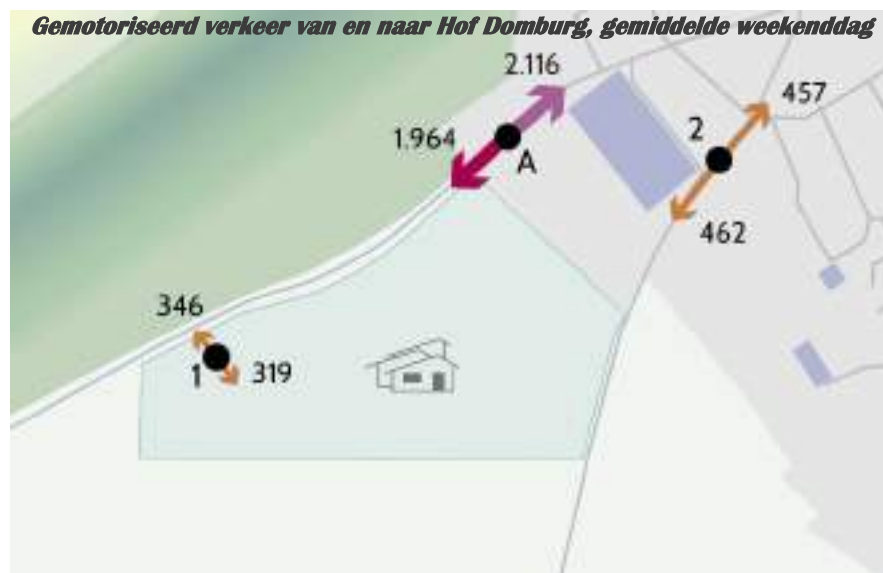


Verkeer op een gemiddelde weekenddag tussen alle meetlocaties.

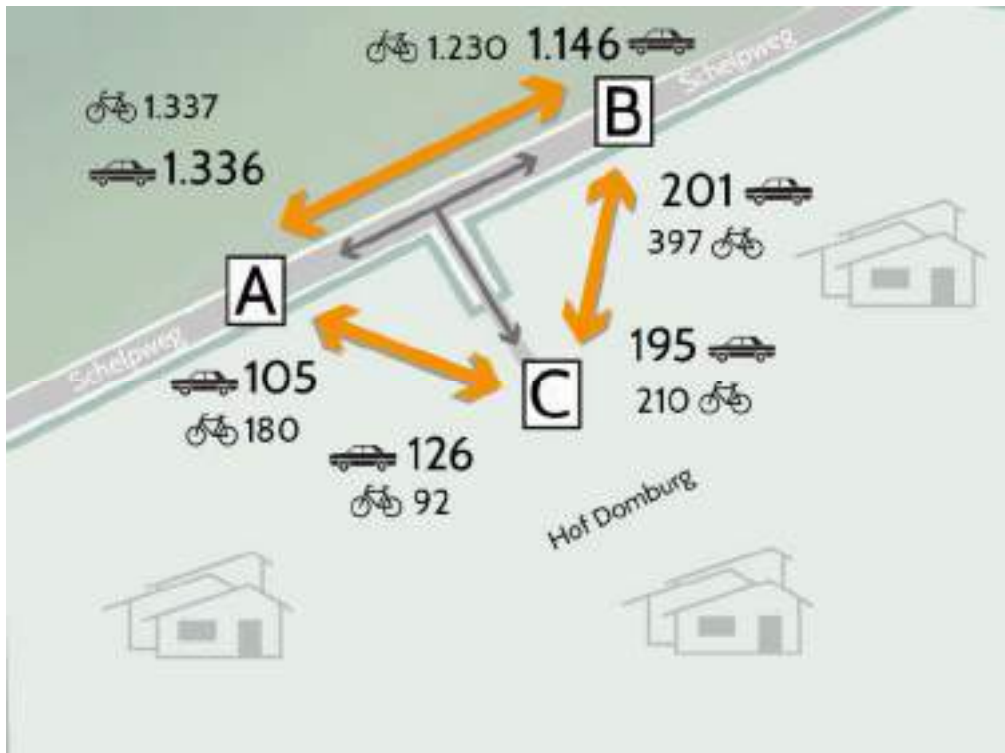
Resultaat deelonderzoek Hof Domburg zomerperiode

Voor een van de grotere vakantieparken van Domburg, het Hof Domburg, is een apart onderzoek uitgevoerd tijdens de zomerperiode. Dit onderzoek bestaat uit een meting met tellussen en een visuele telling. We geven beknopt de resultaten weer van de tellus. Dit is meetlocatie (tellus) 1, de inrit van het Hof, met één lus voor het inrijdend verkeer en één lus voor uitrijdend verkeer.

Onderstaande afbeeldingen zijn een uitsnede van de figuren 3 en 4 van pagina 6 van het rapport R01 en tonen de hoeveelheid verkeer op een *gemiddelde werkdag* (boven) en op een *gemiddelde weekenddag* (onder). Er rijden dan 377 respectievelijk 319 voertuigen Hof Domburg binnen, 413 respectievelijk 346 verlaten het.



Aanvullend op de meting met een tellus is er ook een *visuele telling* uitgevoerd. Op woensdag 16 augustus 2017 heeft een veldwerker tussen 9 en 18 uur geregistreerd hoeveel verkeer en welk soort verkeer welke richting rijdt ter hoogte van de inrit van Hof Domburg. De resultaten van dit onderzoek weergegeven op een schematische kaart:



B is richting Domburg, A richting Westkapelle. Onder fietsers vallen ook de bromfietsers en de motorvoertuigen zijn onderverdeeld in lichte, middelzware, en zware:

Lichte voertuigen	A	B	C
A	×	1.124	118
B	1.301	×	180
C	96	188	×

Middelzware voertuigen	A	B	C
A	×	12	3
B	76	×	10
C	8	9	×

Zware voertuigen	A	B	C
A	×	10	5
B	9	×	5
C	1	4	×

Totaal voertuigen	A	B	C
A	×	1.146	126
B	1.336	×	195
C	105	201	×

04 | Beschouwing

Deze rapportage geeft op hoofdlijnen de resultaten van de 3 meetperiodes weer en kan beschouwd worden als een nulmeting. Herhaling van het onderzoek op exact dezelfde wijze is in de toekomst is mogelijk. Een dergelijk herhalingsonderzoek maakt het mogelijk ontwikkelingen in de verkeersstromen te volgen en mede hiermee het effect van genomen maatregelen (zoals wijziging functie wegen binnen en buiten de kom) in beeld te brengen.

Gedetailleerde informatie over de resultaten van de afzonderlijke tellingen is te vinden in de 3 deelrapporten en de bijbehorende bijlagen.

We hebben onvoldoende gegevens om een jaargemiddelde te kunnen bepalen. Dit maakt een afweging van de telresultaten uit zomer, herfst en winter met het jaargemiddelde niet mogelijk.


Kenmerkend is de afsluiting van de Markt op maandag ten behoeve van de weekmarkt gedurende de zomerperiode. Dit zien we terug in de telcijfers. Telpunt 6 (Markt) is dan uiteraard erg laag. Het verkeer wordt op die momenten omgeleid via de Badhuisweg. De normaal ter hoogte van de Markt gemeten intensiteiten verplaatsen nagenoeg volledig naar telpunt 5 (Badhuisweg). Verder constateren we geen afwijkingen op andere locaties.

Toetsen we de resultaten van de tellingen van de meetlocaties (zomer-, herfst- en winterperiode) aan de normen uit het GVVP dan constateren we geen overschrijding van de grenswaarden. Dat er geen waarden worden overschreden neemt niet weg dat men geen problemen in Domburg ervaart. Benadering van de problematiek vereist een bredere benadering dan enkel intensiteit van het gemotoriseerd verkeer. Het verdient dat ook de aanbeveling de resultaten van het voorliggend onderzoek als input mee te nemen in het leefbaarheidsonderzoek dat op stapel staat.



Goessestraatweg 19, 4421 AD, Kapelle
+31 (0) 85-9020222 • info@juust.nl

juust.nl



Woonplaats	Straatnaam	Volgnummer	Soort parkeren	Regulering
Aagtekerke	Agathastraat	1	Straatparkeren	Vrij
Biggekerke	Bergwegje	2		
Dishoek	Blumstraat	3		
Domburg	Bouwluststraat	4		
Gapinge	Brouwerijweg	5		
Grijpskerke	Burgemeester ...	6		
Groot Valkenisse	Burgemeester ...	7		
Koudekerke	Dorpspad	8		
Meliskerke	Dorpsplein	9		

DATACOUNT
BASIS VOOR MOBILITEIT

Legenda	
	bezetting < 75%
	bezetting tussen 75% en 85%
	bezetting tussen 85% en 95%
	bezetting > 95%
	geen capaciteit, wel bezetting
	geen capaciteit, geen bezetting

Volgnummer	Woonplaats	Straatnaam	Regulering	Soort parkeren	Capaciteit	Overdag 00:00 - 06:00		Overdag 10:00 - 12:00		Overdag 14:00 - 16:00		Zaterdag 10:00 - 12:00		Zaterdag 14:00 - 16:00	
						Bezetting	%	Bezetting	%	Bezetting	%	Bezetting	%	Bezetting	%
1	Aagtekerke	Prelaatweg	Vrij	Terreinparkeren	71	0	0%	0	0%	0	0%	2	3%	0	0%
2	Aagtekerke	Agathastraat	Vrij	Straatparkeren	17	13	76%	9	53%	9	53%	0	0%	0	0%
3	Aagtekerke	Agathastraat	Vrij	Straatparkeren	10	0	0%	0	0%	1	10%	5	50%	0	0%
4	Aagtekerke	Agathastraat	Vrij	Straatparkeren	12	0	0%	0	0%	0	0%	0	0%	1	8%
5	Aagtekerke	Agathastraat	Vrij	Straatparkeren	20	13	65%	0	0%	0	0%	11	55%	0	0%
6	Aagtekerke	Bergwegje	Vrij	Straatparkeren	0	0	Geen cap	0	Geen cap	0	Geen cap	0	Geen cap	0	Geen cap
7	Aagtekerke	Blumstraat	Vrij	Straatparkeren	12	11	92%	9	75%	9	75%	8	67%	8	67%
8	Aagtekerke	Blumstraat	Vrij	Straatparkeren	12	0	0%	0	0%	8	67%	0	0%	0	0%
9	Aagtekerke	Bouwluststraat	Vrij	Straatparkeren	14	17	121%	8	57%	12	86%	9	64%	10	71%
10	Aagtekerke	Bouwluststraat	Vrij	Straatparkeren	7	11	157%	5	71%	8	114%	0	0%	5	71%
11	Aagtekerke	Brouwerijweg	Vrij	Straatparkeren	0	0	Geen cap	0	Geen cap	0	Geen cap	0	Geen cap	0	Geen cap
12	Aagtekerke	Burgemeester Bosselaarstraat	Vrij	Straatparkeren	0	0	Geen cap	0	Geen cap	0	Geen cap	0	Geen cap	0	Geen cap
13	Aagtekerke	Burgemeester Bosselaarstraat	Vrij	Straatparkeren	15	12	92%	8	62%	9	69%	9	69%	11	85%
14	Aagtekerke	Burgemeester Geuzestraat	Vrij	Straatparkeren	12	7	58%	8	67%	7	58%	8	67%	9	75%
15	Aagtekerke	Burgemeester Geuzestraat	Vrij	Straatparkeren	10	11	110%	10	100%	6	60%	5	50%	5	50%
16	Aagtekerke	Burgemeester Geuzestraat	Vrij	Straatparkeren	16	13	81%	8	50%	7	44%	10	63%	8	50%
17	Aagtekerke	Dorpspad	Vrij	Straatparkeren	0	0	Geen cap	0	Geen cap	0	Geen cap	0	Geen cap	0	Geen cap
18	Aagtekerke	Dorpsplein	Vrij	Straatparkeren	5	0	0%	0	0%	0	0%	0	0%	0	0%
19	Aagtekerke	Dorpsplein	Vrij	Straatparkeren	10	3	60%	0	0%	5	100%	0	0%	3	60%
20	Aagtekerke	Dorpsplein	Vrij	Straatparkeren	7	6	86%	5	71%	7	100%	6	86%	10	143%
21	Aagtekerke	Dorpsplein	Vrij	Straatparkeren	0	0	Geen cap	0	Geen cap	0	Geen cap	0	Geen cap	0	Geen cap
22	Aagtekerke	Hekweide	Vrij	Straatparkeren	4	0	0%	0	0%	0	0%	0	0%	0	0%
23	Aagtekerke	Hekweide	Vrij	Straatparkeren	20	11	55%	3	15%	0	0%	0	0%	13	65%
24	Aagtekerke	Het Baantje	Vrij	Straatparkeren	6	8	133%	4	67%	7	117%	6	100%	9	150%
25	Aagtekerke	Molenpad	Vrij	Straatparkeren	0	0	Geen cap	0	Geen cap	0	Geen cap	0	Geen cap	0	Geen cap
26	Aagtekerke	Molenwegje	Vrij	Straatparkeren	0	0	Geen cap	0	Geen cap	0	Geen cap	1	F	0	Geen cap
27	Aagtekerke	Molenwegje	Vrij	Straatparkeren	0	0	Geen cap	1	F	0	Geen cap	1	F	1	F
28	Aagtekerke	Molenwegje	Vrij	Straatparkeren	0	0	Geen cap	0	Geen cap	0	Geen cap	0	Geen cap	0	Geen cap
29	Aagtekerke	Noordhoek	Vrij	Straatparkeren	4	0	0%	0	0%	0	0%	0	0%	0	0%
30	Aagtekerke	Noordhoek	Vrij	Straatparkeren	13	9	69%	0	0%	0	0%	6	46%	6	46%
31	Aagtekerke	Ooststraat	Vrij	Straatparkeren	19	11	58%	10	53%	10	53%	0	0%	13	68%
32	Aagtekerke	Porrenaerstraat	Vrij	Straatparkeren	25	2	8%	0	0%	0	0%	0	0%	0	0%
33	Aagtekerke	Prelaatweg	Vrij	Straatparkeren	0	0	Geen cap	0	Geen cap	0	Geen cap	0	Geen cap	0	Geen cap
34	Aagtekerke	Prelaatweg	Vrij	Straatparkeren	0	1	F	0	Geen cap	4	F	0	Geen cap	0	Geen cap
35	Aagtekerke	Prelaatweg	Vrij	Straatparkeren	13	2	15%	1	8%	2	15%	8	62%	0	0%
36	Aagtekerke	Prelaatweg	Vrij	Straatparkeren	0	1	F	0	Geen cap	0	Geen cap	0	Geen cap	0	Geen cap
37	Aagtekerke	Reigersberg	Vrij	Straatparkeren	6	0	0%	3	50%	3	50%	4	67%	4	67%
38	Aagtekerke	Reigersberg	Vrij	Straatparkeren	18	0	0%	3	17%	0	0%	13	72%	10	56%
39	Aagtekerke	Reigersberg	Vrij	Straatparkeren	4	4	100%	4	100%	4	100%	4	100%	4	100%
40	Aagtekerke	Reigersberg	Vrij	Straatparkeren	9	7	78%	9	100%	9	100%	5	56%	5	56%
41	Aagtekerke	Rijsoordselaan	Vrij	Straatparkeren	0	0	Geen cap	0	Geen cap	0	Geen cap	0	Geen cap	0	Geen cap
42	Aagtekerke	Rijsoordselaan	Vrij	Straatparkeren	3	0	0%	0	0%	0	0%	0	0%	0	0%
43	Aagtekerke	Rijsoordselaan	Vrij	Straatparkeren	0	0	Geen cap	0	Geen cap	0	Geen cap	0	Geen cap	0	Geen cap
44	Aagtekerke	Rijsoordselaan	Vrij	Straatparkeren	5	0	0%	0	0%	0	0%	0	0%	0	0%
45	Aagtekerke	Roosjesweg	Vrij	Straatparkeren	0	0	Geen cap	0	Geen cap	0	Geen cap	0	Geen cap	0	Geen cap
46	Aagtekerke	Roosjesweg	Vrij	Straatparkeren	0	0	Geen cap	0	Geen cap	0	Geen cap	0	Geen cap	0	Geen cap
47	Aagtekerke	Schoolstraat	Vrij	Straatparkeren	3	2	67%	0	0%	2	67%	0	0%	2	67%
48	Aagtekerke	Schoolstraat	Vrij	Straatparkeren	6	7	117%	0	0%	0	0%	4	67%	0	0%
49	Aagtekerke	Schoolstraat	Vrij	Straatparkeren	4	3	75%	0	0%	0	0%	0	0%	0	0%
50	Aagtekerke	Schoolstraat	Vrij	Straatparkeren	5	4	80%	0	0%	0	0%	4	80%	3	60%
51	Aagtekerke	t Vievortje	Vrij	Straatparkeren	6	1	17%	1	17%	0	0%	0	0%	1	17%
52	Aagtekerke	Thibautstraat	Vrij	Straatparkeren	13	10	77%	0	0%	0	0%	7	54%	6	46%
53	Aagtekerke	Thibautstraat	Vrij	Straatparkeren	15	10	67%	8	53%	7	47%	8	53%	8	53%
54	Aagtekerke	Waterlooze Werve	Vrij	Straatparkeren	2	1	50%	0	0%	0	0%	1	50%	0	0%
55	Aagtekerke	Waterlooze Werve	Vrij	Straatparkeren	0	0	Geen cap	0	Geen cap	0	Geen cap	0	Geen cap	0	Geen cap
56	Aagtekerke	Waterlooze Werve	Vrij	Straatparkeren	3	0	0%	0	0%	0	0%	0	0%	0	0%
57	Aagtekerke	Waterlooze Werve	Vrij	Straatparkeren	1	1	100%	0	0%	0	0%	1	100%	1	100%
58	Aagtekerke	Waterlooze Werve	Vrij	Straatparkeren	2	0	0%	1	50%	0	0%	0	0%	0	0%
59	Aagtekerke	Waterlooze Werve	Vrij	Straatparkeren	0	1	F	0	Geen cap	0	Geen cap	0	Geen cap	1	F
60	Aagtekerke	Waterlooze Werve	Vrij	Straatparkeren	20	10	50%	0	0%	0	0%	0	0%	1	5%
61	Aagtekerke	Zuidweg	Vrij	Straatparkeren	0	0	Geen cap	0	Geen cap	0	Geen cap	0	Geen cap	0	Geen cap
1587	Aagtekerke	P - Thibautstraat	Vrij	Terreinparkeren	8	0	0%	6	75%	0	0%	5	63%	4	50%

Totaal	487	223	46%	124	25%	136	28%	151	31%	162	33%
--------	-----	-----	-----	-----	-----	-----	-----	-----	-----	-----	-----

Woonplaats	Straatnaam	Volgnummer	Soort parkeren	Regulering
Aagtekerke	Bakkersgang	62	Straatparkeren	Vrij
Biggekerke	Bankstraat	63		
Dishoek	Boomwei	64		
Domburg	Derrienk	65		
Gapinge	Dorpsstraat	66		
Grijpskerke	Kerkplein	67		
Groot Valkenisse	Korte Oostweg	68		
Koudekerke	Koudekerkseweg	69		
Meliskerke	L. Simonsestraat	70		

DATACOUNT
BASIS VOOR MOBILITEIT

Legenda	
	bezetting < 75%
	bezetting tussen 75% en 85%
	bezetting tussen 85% en 95%
	bezetting > 95%
	geen capaciteit, wel bezetting
	geen capaciteit, geen bezetting

Volgnummer	Woonplaats	Straatnaam	Regulering	Soort parkeren	Capaciteit	Overdag 00:00 - 06:00		Overdag 10:00 - 12:00		Overdag 14:00 - 16:00		Zaterdag 10:00 - 12:00		Zaterdag 14:00 - 16:00	
						Bezetting	%	Bezetting	%	Bezetting	%	Bezetting	%	Bezetting	%
62	Biggekerke	L. Simonsestraat	Vrij	Straatparkeren	8	1	13%	4	50%	5	63%	1	13%	4	50%
63	Biggekerke	Bakkersgang	Vrij	Straatparkeren	0	0	Geen cap	0	Geen cap	0	Geen cap	0	Geen cap	0	Geen cap
64	Biggekerke	Bankstraat	Vrij	Straatparkeren	6	4	67%	1	17%	3	50%	5	83%	1	17%
65	Biggekerke	Boomwei	Vrij	Straatparkeren	4	4	100%	3	75%	3	75%	5	125%	5	125%
66	Biggekerke	Derrienk	Vrij	Straatparkeren	2	1	50%	1	50%	1	50%	1	50%	1	50%
67	Biggekerke	Derrienk	Vrij	Straatparkeren	4	2	50%	0	0%	4	100%	0	0%	2	50%
68	Biggekerke	Derrienk	Vrij	Straatparkeren	2	1	50%	0	0%	2	100%	0	0%	0	0%
69	Biggekerke	Derrienk	Vrij	Straatparkeren	3	1	33%	1	33%	1	33%	1	33%	1	33%
70	Biggekerke	Derrienk	Vrij	Straatparkeren	0	0	Geen cap	0	Geen cap	0	Geen cap	0	Geen cap	0	Geen cap
71	Biggekerke	Derrienk	Vrij	Straatparkeren	3	0	0%	3	100%	3	100%	2	67%	2	67%
72	Biggekerke	Derrienk	Vrij	Straatparkeren	0	0	Geen cap	0	Geen cap	0	Geen cap	0	Geen cap	0	Geen cap
73	Biggekerke	Derrienk	Vrij	Straatparkeren	9	4	44%	1	11%	1	11%	0	0%	0	0%
74	Biggekerke	Dorpsstraat	Vrij	Straatparkeren	8	9	113%	5	63%	4	50%	6	75%	5	63%
75	Biggekerke	Dorpsstraat	Vrij	Straatparkeren	5	5	100%	5	100%	4	80%	0	0%	4	80%
76	Biggekerke	Dorpsstraat	Vrij	Straatparkeren	8	6	75%	5	63%	0	0%	6	75%	13	163%
77	Biggekerke	Kerkplein	Vrij	Straatparkeren	3	2	67%	0	0%	0	0%	3	100%	2	67%
78	Biggekerke	Kerkplein	Vrij	Straatparkeren	7	6	86%	3	43%	4	57%	5	71%	7	100%
79	Biggekerke	Kerkplein	Vrij	Straatparkeren	0	0	Geen cap	0	Geen cap	5	F	0	Geen cap	0	Geen cap
80	Biggekerke	Kerkplein	Vrij	Straatparkeren	3	3	100%	3	100%	2	67%	2	67%	0	0%
81	Biggekerke	Kerkplein	Vrij	Straatparkeren	2	2	100%	2	100%	2	100%	2	100%	0	0%
82	Biggekerke	Korte Oostweg	Vrij	Straatparkeren	9	9	100%	9	100%	7	78%	8	89%	7	78%
83	Biggekerke	Koudekerkseweg	Vrij	Straatparkeren	2	0	0%	0	0%	0	0%	0	0%	0	0%
84	Biggekerke	Koudekerkseweg	Vrij	Straatparkeren	4	3	75%	2	50%	4	100%	2	50%	2	50%
85	Biggekerke	Koudekerkseweg	Vrij	Straatparkeren	0	0	Geen cap	0	Geen cap	0	Geen cap	1	F	0	Geen cap
86	Biggekerke	L. Simonsestraat	Vrij	Straatparkeren	6	5	83%	4	67%	5	83%	3	50%	0	0%
87	Biggekerke	L. Simonsestraat	Vrij	Straatparkeren	7	5	71%	3	43%	5	71%	3	43%	4	57%
88	Biggekerke	L. Simonsestraat	Vrij	Straatparkeren	9	5	56%	0	0%	0	0%	0	0%	0	0%
89	Biggekerke	L. Simonsestraat	Vrij	Straatparkeren	2	2	100%	1	50%	1	50%	1	50%	1	50%
90	Biggekerke	L. Simonsestraat	Vrij	Straatparkeren	11	10	91%	5	45%	0	0%	9	82%	6	55%
91	Biggekerke	Martinus Nijhoffstraat	Vrij	Straatparkeren	16	11	69%	0	0%	0	0%	3	19%	8	50%
92	Biggekerke	Oostweg	Vrij	Straatparkeren	0	0	Geen cap	0	Geen cap	0	Geen cap	0	Geen cap	1	F
93	Biggekerke	Schuitvlotstraat	Vrij	Straatparkeren	39	1	3%	6	15%	1	3%	1	3%	1	3%
95	Biggekerke	Schuitvlotstraat	Vrij	Straatparkeren	4	3	75%	4	100%	2	50%	4	100%	4	100%
96	Biggekerke	Schuitvlotstraat	Vrij	Straatparkeren	20	24	120%	12	60%	11	55%	10	50%	0	0%
97	Biggekerke	Schuitvlotstraat	Vrij	Straatparkeren	0	0	Geen cap	0	Geen cap	0	Geen cap	0	Geen cap	0	Geen cap
98	Biggekerke	Tolweg	Vrij	Straatparkeren	0	0	Geen cap	0	Geen cap	0	Geen cap	0	Geen cap	0	Geen cap
99	Biggekerke	Valkenisseweg	Vrij	Straatparkeren	18	10	56%	0	0%	0	0%	8	44%	0	0%
100	Biggekerke	Valkenisseweg	Vrij	Straatparkeren	0	0	Geen cap	0	Geen cap	0	Geen cap	0	Geen cap	0	Geen cap
101	Biggekerke	Valkenisseweg	Vrij	Straatparkeren	2	3	150%	1	50%	3	150%	0	0%	1	50%
102	Biggekerke	Vliedberg	Vrij	Straatparkeren	17	8	47%	0	0%	0	0%	9	53%	9	53%
103	Biggekerke	Vliedberg	Vrij	Straatparkeren	6	6	100%	4	67%	3	50%	3	50%	6	100%
104	Biggekerke	Vliedberg	Vrij	Straatparkeren	0	0	Geen cap	0	Geen cap	1	F	0	Geen cap	0	Geen cap
105	Biggekerke	Vliedberg	Vrij	Straatparkeren	12	9	75%	0	0%	0	0%	0	0%	10	83%
106	Biggekerke	Vliedberg	Vrij	Straatparkeren	12	8	67%	0	0%	0	0%	8	67%	7	58%
107	Biggekerke	Wagenmakersstraat	Vrij	Straatparkeren	0	1	F	0	Geen cap	0	Geen cap	2	F	1	F
108	Biggekerke	Zandwei	Vrij	Straatparkeren	0	0	Geen cap	0	Geen cap	0	Geen cap	0	Geen cap	0	Geen cap
109	Biggekerke	Zoutelandseweg	Vrij	Straatparkeren	0	0	Geen cap	0	Geen cap	0	Geen cap	0	Geen cap	0	Geen cap
Totaal					273	174	64%	88	32%	87	32%	114	42%	115	42%

Woonplaats	Straatnaam	Volgnummer	Soort parkeren	Regulering
Aagtekerke	Blinkertlaan	110	Straatparkeren	Betaald_seizoen
Biggekerke	Dishoek	111	Terreinparkeren	Overig
Dishoek	Drie Turkenlaan	112		Vrij
Domburg	Ellebooglaan	113		
Gapinge	Honte	114		
Grijpskerke	Houtenhandlaan	115		
Groot Valkenisse	Kaapduinseweg	116		
Koudekerke	Nolleplaatlaan	118		
Meliskerke	Oostgatlaan	119		

DATACOUNT
BASIS VOOR MOBILITEIT

Legenda	
	bezetting < 75%
	bezetting tussen 75% en 85%
	bezetting tussen 85% en 95%
	bezetting > 95%
	geen capaciteit, wel bezetting
	geen capaciteit, geen bezetting

Volgnummer	Woonplaats	Straatnaam	Regulering	Soort parkeren	Capaciteit	Overdag 00:00 - 06:00		Overdag 10:00 - 12:00		Overdag 14:00 - 16:00		Zaterdag 10:00 - 12:00		Zaterdag 14:00 - 16:00	
						Bezetting	%	Bezetting	%	Bezetting	%	Bezetting	%	Bezetting	%
110	Dishoek	P - Dishoek	Overig	Terreinparkeren	737	36	5%	34	5%	50	7%	44	6%	68	9%
111	Dishoek	P - Strandweg	Betaald_seizoen	Terreinparkeren	257	1	0%	10	4%	21	8%	7	3%	32	12%
112	Dishoek	Strandweg	Vrij	Straatparkeren	0	0	Geen cap	0	Geen cap	0	Geen cap	0	Geen cap	0	Geen cap
113	Dishoek	P - Verlengde Dishoekseweg	Betaald_seizoen	Terreinparkeren	195	4	2%	2	1%	10	5%	0	0%	21	11%
114	Dishoek	Blinkertlaan	Vrij	Straatparkeren	15	0	0%	1	7%	0	0%	0	0%	0	0%
115	Dishoek	Dishoek	Vrij	Straatparkeren	2	0	0%	1	50%	3	150%	2	100%	2	100%
116	Dishoek	Drie Turkenlaan	Vrij	Straatparkeren	0	0	Geen cap	0	Geen cap	0	Geen cap	0	Geen cap	0	Geen cap
118	Dishoek	Drie Turkenlaan	Vrij	Straatparkeren	4	6	150%	4	100%	2	50%	2	50%	6	150%
119	Dishoek	Drie Turkenlaan	Vrij	Straatparkeren	2	0	0%	2	100%	2	100%	0	0%	1	50%
120	Dishoek	Drie Turkenlaan	Vrij	Straatparkeren	0	0	Geen cap	0	Geen cap	0	Geen cap	0	Geen cap	0	Geen cap
121	Dishoek	Ellebooglaan	Vrij	Straatparkeren	17	0	0%	0	0%	0	0%	1	6%	1	6%
122	Dishoek	Honte	Vrij	Straatparkeren	0	0	Geen cap	0	Geen cap	0	Geen cap	0	Geen cap	0	Geen cap
123	Dishoek	Houtenhandlaan	Vrij	Straatparkeren	11	0	0%	1	9%	2	18%	0	0%	8	73%
124	Dishoek	Kaapduinseweg	Vrij	Straatparkeren	0	0	Geen cap	0	Geen cap	0	Geen cap	0	Geen cap	0	Geen cap
125	Dishoek	Kaapduinseweg	Vrij	Straatparkeren	0	0	Geen cap	0	Geen cap	0	Geen cap	1	F	1	F
126	Dishoek	Kaapduinseweg	Vrij	Straatparkeren	0	0	Geen cap	0	Geen cap	0	Geen cap	0	Geen cap	0	Geen cap
127	Dishoek	Kaapduinseweg	Vrij	Straatparkeren	0	0	Geen cap	0	Geen cap	0	Geen cap	0	Geen cap	0	Geen cap
128	Dishoek	Kaapduinseweg	Vrij	Straatparkeren	0	0	Geen cap	0	Geen cap	0	Geen cap	0	Geen cap	0	Geen cap
129	Dishoek	Nolleplaatlaan	Vrij	Straatparkeren	6	0	0%	1	17%	1	17%	0	0%	0	0%
131	Dishoek	Nolleplaatlaan	Vrij	Straatparkeren	0	0	Geen cap	0	Geen cap	0	Geen cap	0	Geen cap	0	Geen cap
132	Dishoek	Nolleplaatlaan	Vrij	Straatparkeren	0	0	Geen cap	0	Geen cap	0	Geen cap	0	Geen cap	0	Geen cap
133	Dishoek	Oostgatlaan	Vrij	Straatparkeren	18	0	0%	3	17%	0	0%	8	44%	9	50%
134	Dishoek	Sardijngeullaan	Vrij	Straatparkeren	16	3	19%	1	6%	0	0%	1	6%	3	19%
135	Dishoek	Schooneveldlaan	Vrij	Straatparkeren	13	2	15%	2	15%	0	0%	0	0%	2	15%
136	Dishoek	Thorntonlaan	Vrij	Straatparkeren	3	0	0%	3	100%	3	100%	0	0%	3	100%
137	Dishoek	Thorntonlaan	Vrij	Straatparkeren	0	0	Geen cap	0	Geen cap	0	Geen cap	0	Geen cap	0	Geen cap
138	Dishoek	Thorntonlaan	Vrij	Straatparkeren	0	0	Geen cap	1	F	0	Geen cap	0	Geen cap	0	Geen cap
139	Dishoek	Verlengde Dishoekseweg	Vrij	Straatparkeren	0	0	Geen cap	0	Geen cap	0	Geen cap	0	Geen cap	0	Geen cap
140	Dishoek	Verlengde Dishoekseweg	Vrij	Straatparkeren	0	0	Geen cap	0	Geen cap	0	Geen cap	0	Geen cap	0	Geen cap
141	Dishoek	Verlengde Dishoekseweg	Vrij	Straatparkeren	0	0	Geen cap	0	Geen cap	0	Geen cap	0	Geen cap	0	Geen cap
142	Dishoek	Westerscheldelaan	Vrij	Straatparkeren	0	0	Geen cap	1	F	0	Geen cap	0	Geen cap	0	Geen cap
143	Dishoek	Westerscheldelaan	Vrij	Straatparkeren	0	0	Geen cap	0	Geen cap	0	Geen cap	0	Geen cap	0	Geen cap
144	Dishoek	Westerscheldelaan	Vrij	Straatparkeren	0	0	Geen cap	0	Geen cap	0	Geen cap	0	Geen cap	0	Geen cap
145	Dishoek	Westerscheldelaan	Vrij	Straatparkeren	0	0	Geen cap	0	Geen cap	1	F	0	Geen cap	0	Geen cap
146	Dishoek	Westerscheldelaan	Vrij	Straatparkeren	0	0	Geen cap	0	Geen cap	0	Geen cap	0	Geen cap	0	Geen cap
147	Dishoek	Westerscheldelaan	Vrij	Straatparkeren	0	0	Geen cap	0	Geen cap	0	Geen cap	0	Geen cap	0	Geen cap
1575	Dishoek	P - Galgenweg	Betaald_seizoen	Terreinparkeren	228	32	14%	38	17%	0	0%	36	16%	0	0%
1586	Dishoek	Dishoek	Vrij	Straatparkeren	16	8	50%	13	81%	13	81%	13	81%	14	88%
Totaal					1540	92	6%	118	8%	108	7%	115	7%	171	11%

Woonplaats	Straatnaam	Volgnummer	Soort parkeren	Regulering
Aagtekerke	Aanloop	149	Straatparkeren	Betaald_altijd
Biggekerke	Babelweg	150	Terreinparkeren	Betaald_seizoen
Dishoek	Badhuisweg	151		Vergunninghouders_seizoen
Domburg	Badstraat	153		Vrij
Gapinge	Beatrixstraat	154		
Grijpskerke	Boterkapel	155		
Groot Valkenisse	Brouwerijweg	156		
Koudekerke	Brouwersbuurt	157		
Meliskerke	Burgemeester van...	158		

DATACOUNT
BASIS VOOR MOBILITEIT

Legenda	
	bezetting < 75%
	bezetting tussen 75% en 85%
	bezetting tussen 85% en 95%
	bezetting > 95%
	geen capaciteit, wel bezetting
	geen capaciteit, geen bezetting

Volgnummer	Woonplaats	Straatnaam	Regulering	Soort parkeren	Capaciteit	Overdag 00:00 - 06:00		Overdag 10:00 - 12:00		Overdag 14:00 - 16:00		Zaterdag 10:00 - 12:00		Zaterdag 14:00 - 16:00	
						Bezetting	%	Bezetting	%	Bezetting	%	Bezetting	%	Bezetting	%
149	Domburg	P - Voorthuysen	Betaald_seizoen	Terreinparkeren	82	14	17%	0	0%	72	88%	47	57%	81	99%
150	Domburg	P - Traverse	Vrij	Terreinparkeren	327	24	7%	186	57%	220	67%	0	0%	153	47%
151	Domburg	P - Nijverheidsweg	Vergunninghouders_seizoen	Terreinparkeren	60	9	15%	39	65%	59	98%	51	85%	54	90%
153	Domburg	P - Juffrouw van de Putteplein	Betaald_seizoen	Terreinparkeren	83	8	10%	0	0%	0	0%	0	0%	38	46%
154	Domburg	P - Tramzicht	Betaald_seizoen	Terreinparkeren	41	5	12%	24	59%	22	54%	31	76%	43	105%
155	Domburg	P - Irma 2	Vrij	Terreinparkeren	68	3	4%	48	71%	47	69%	66	97%	69	101%
156	Domburg	P - Irma 1	Vrij	Terreinparkeren	124	23	19%	111	90%	99	80%	104	84%	119	96%
157	Domburg	P - J. Tooropstraat	Betaald_seizoen	Terreinparkeren	62	5	8%	10	16%	55	89%	44	71%	58	94%
158	Domburg	Aanloop	Vergunninghouders_seizoen	Straatparkeren	6	0	0%	4	67%	0	0%	1	17%	1	17%
159	Domburg	Aanloop	Vergunninghouders_seizoen	Terreinparkeren	21	13	62%	0	0%	0	0%	0	0%	14	67%
160	Domburg	Aanloop	Vergunninghouders_seizoen	Straatparkeren	10	8	80%	0	0%	0	0%	7	70%	7	70%
161	Domburg	Aanloop	Vergunninghouders_seizoen	Straatparkeren	16	15	94%	12	75%	2	13%	1	6%	1	6%
162	Domburg	Aanloop	Vergunninghouders_seizoen	Straatparkeren	0	0	Geen cap	0	Geen cap	0	Geen cap	0	Geen cap	0	Geen cap
163	Domburg	Babelweg	Vrij	Straatparkeren	0	0	Geen cap	0	Geen cap	0	Geen cap	0	Geen cap	0	Geen cap
164	Domburg	Badhuisweg	Betaald_seizoen	Straatparkeren	11	6	55%	9	82%	10	91%	10	91%	11	100%
165	Domburg	Badstraat	Vergunninghouders_seizoen	Straatparkeren	2	0	0%	0	0%	0	0%	0	0%	0	0%
166	Domburg	Badstraat	Vergunninghouders_seizoen	Straatparkeren	0	0	Geen cap	0	Geen cap	0	Geen cap	0	Geen cap	0	Geen cap
167	Domburg	Badstraat	Vergunninghouders_seizoen	Straatparkeren	3	0	0%	2	67%	0	0%	3	100%	3	100%
168	Domburg	Badstraat	Vergunninghouders_seizoen	Straatparkeren	0	0	Geen cap	0	Geen cap	0	Geen cap	0	Geen cap	0	Geen cap
169	Domburg	Beatrixstraat	Vergunninghouders_seizoen	Straatparkeren	14	15	107%	8	57%	11	79%	11	79%	15	107%
170	Domburg	Beatrixstraat	Vergunninghouders_seizoen	Straatparkeren	0	0	Geen cap	0	Geen cap	0	Geen cap	0	Geen cap	0	Geen cap
171	Domburg	Beatrixstraat	Vergunninghouders_seizoen	Straatparkeren	8	6	75%	6	75%	8	100%	7	88%	7	88%
172	Domburg	Beatrixstraat	Vergunninghouders_seizoen	Straatparkeren	5	5	100%	5	100%	4	80%	4	80%	5	100%
173	Domburg	Boterkapel	Vrij	Straatparkeren	0	0	Geen cap	0	Geen cap	0	Geen cap	0	Geen cap	0	Geen cap
174	Domburg	Brouwerijweg	Vrij	Straatparkeren	0	0	Geen cap	0	Geen cap	0	Geen cap	0	Geen cap	0	Geen cap
175	Domburg	Brouwerijweg	Vergunninghouders_seizoen	Straatparkeren	5	5	100%	0	0%	5	100%	5	100%	5	100%
176	Domburg	Brouwerijweg	Vrij	Straatparkeren	14	9	64%	13	93%	12	86%	12	86%	14	100%
177	Domburg	Brouwerijweg	Vrij	Straatparkeren	0	0	Geen cap	0	Geen cap	0	Geen cap	0	Geen cap	0	Geen cap
178	Domburg	Brouwerijweg	Vergunninghouders_seizoen	Straatparkeren	20	12	60%	13	65%	10	50%	0	0%	9	45%
179	Domburg	Brouwerijweg	Vrij	Straatparkeren	6	3	50%	0	0%	4	67%	7	117%	9	150%
180	Domburg	Brouwersbuurt	Vergunninghouders_seizoen	Straatparkeren	23	20	87%	14	61%	11	48%	12	52%	16	70%
181	Domburg	Brouwersbuurt	Vergunninghouders_seizoen	Straatparkeren	0	0	Geen cap	0	Geen cap	0	Geen cap	0	Geen cap	0	Geen cap
182	Domburg	Burgemeester van Teylingenpark	Vrij	Straatparkeren	0	0	Geen cap	0	Geen cap	0	Geen cap	0	Geen cap	0	Geen cap
183	Domburg	Burgemeester van Teylingenpark	Vrij	Straatparkeren	0	0	Geen cap	0	Geen cap	0	Geen cap	0	Geen cap	0	Geen cap
184	Domburg	Burgemeester van Teylingenpark	Vrij	Straatparkeren	0	0	Geen cap	0	Geen cap	0	Geen cap	0	Geen cap	0	Geen cap
185	Domburg	Domburgseweg	Vrij	Straatparkeren	0	0	Geen cap	0	Geen cap	0	Geen cap	0	Geen cap	0	Geen cap
186	Domburg	Domburgseweg	Vrij	Straatparkeren	0	0	Geen cap	0	Geen cap	0	Geen cap	0	Geen cap	0	Geen cap
187	Domburg	Domburgseweg	Vrij	Straatparkeren	0	0	Geen cap	0	Geen cap	0	Geen cap	0	Geen cap	0	Geen cap
188	Domburg	Domburgseweg	Vrij	Straatparkeren	0	0	Geen cap	0	Geen cap	0	Geen cap	0	Geen cap	0	Geen cap
189	Domburg	Domburgseweg	Vrij	Straatparkeren	0	0	Geen cap	0	Geen cap	0	Geen cap	0	Geen cap	0	Geen cap
190	Domburg	Domburgseweg	Vrij	Straatparkeren	0	0	Geen cap	0	Geen cap	0	Geen cap	0	Geen cap	0	Geen cap
191	Domburg	dr. B. Vaandragerstraat	Vergunninghouders_seizoen	Straatparkeren	25	20	95%	9	43%	16	76%	0	0%	17	81%
192	Domburg	dr. B. Vaandragerstraat	Vergunninghouders_seizoen	Straatparkeren	7	0	0%	0	0%	1	14%	8	114%	0	0%
193	Domburg	dr. H.C.M. Ghijzenstraat	Vrij	Straatparkeren	27	4	15%	16	59%	20	74%	0	0%	21	78%
194	Domburg	Dr. Joh. G. Mezgerweg	Vrij	Straatparkeren	0	0	Geen cap	0	Geen cap	0	Geen cap	0	Geen cap	0	Geen cap
195	Domburg	Dr. Joh. G. Mezgerweg	Vrij	Straatparkeren	0	0	Geen cap	0	Geen cap	0	Geen cap	0	Geen cap	0	Geen cap
196	Domburg	Dr. Joh. G. Mezgerweg	Vrij	Straatparkeren	0	0	Geen cap	0	Geen cap	0	Geen cap	0	Geen cap	0	Geen cap
197	Domburg	Dr. Joh. G. Mezgerweg	Vrij	Straatparkeren	0	0	Geen cap	0	Geen cap	0	Geen cap	0	Geen cap	0	Geen cap
198	Domburg	Dr. Joh. G. Mezgerweg	Vrij	Straatparkeren	0	0	Geen cap	0	Geen cap	0	Geen cap	0	Geen cap	0	Geen cap
199	Domburg	Duinenburg	Vergunninghouders_seizoen	Terreinparkeren	12	2	17%	2	17%	2	17%	0	0%	0	0%
200	Domburg	Duinenburg	Vergunninghouders_seizoen	Straatparkeren	12	10	83%	10	83%	6	50%	11	92%	13	108%
201	Domburg	Duinenburg	Vergunninghouders_seizoen	Terreinparkeren	12	0	0%	0	0%	0	0%	1	8%	1	8%
202	Domburg	Duinenburg	Vergunninghouders_seizoen	Straatparkeren	0	0	Geen cap	0	Geen cap	0	Geen cap	0	Geen cap	0	Geen cap
203	Domburg	Duinenburg	Vergunninghouders_seizoen	Straatparkeren	0	0	Geen cap	0	Geen cap	0	Geen cap	0	Geen cap	0	Geen cap
204	Domburg	Duinstraat	Vergunninghouders_seizoen	Straatparkeren	5	5	100%	5	100%	3	60%	5	100%	13	260%
205	Domburg	Duinstraat	Vergunninghouders_seizoen	Straatparkeren	8	7	88%	6	75%	8	100%	8	100%	8	100%
206	Domburg	Ewout van Dishoekstraat	Vergunninghouders_seizoen	Straatparkeren	0	0	Geen cap	0	Geen cap	0	Geen cap	0	Geen cap	0	Geen cap
207	Domburg	H.M. Kestelostraat	Vergunninghouders_seizoen	Straatparkeren	16	13	81%	12	75%	11	69%	13	81%	17	106%
208	Domburg	Herenstraat	Vergunninghouders_seizoen	Straatparkeren	4	3	75%	2	50%	3	75%	3	75%	4	100%
209	Domburg	Herenstraat	Vergunninghouders_seizoen	Straatparkeren	7	8	114%	8	114%	5	71%	6	86%	9	129%
210	Domburg	Herenstraat	Vergunninghouders_seizoen	Straatparkeren	4	4	100%	4	100%	2	50%	4	100%	4	100%
211	Domburg	Hogehilweg	Vergunninghouders_seizoen	Straatparkeren	3	3	100%	3	100%	3	100%	3	100%	2	67%

212	Domburg	Hopmande	Vergunninghouders_seizoen	Straatparkeren	7	9	129%	0	0%	3	43%	3	43%	5	71%
213	Domburg	Hopmande	Vergunninghouders_seizoen	Straatparkeren	5	4	80%	0	0%	3	60%	3	60%	4	80%
214	Domburg	J.W. Schuurmanstraat	Vergunninghouders_seizoen	Straatparkeren	15	2	13%	0	0%	0	0%	1	7%	0	0%
215	Domburg	J.W. Schuurmanstraat	Vergunninghouders_seizoen	Straatparkeren	11	10	91%	6	55%	0	0%	11	100%	9	82%
216	Domburg	J.W. Schuurmanstraat	Vergunninghouders_seizoen	Straatparkeren	5	5	100%	3	60%	7	140%	4	80%	4	80%
217	Domburg	J.W. Schuurmanstraat	Vergunninghouders_seizoen	Straatparkeren	11	0	0%	0	0%	0	0%	5	45%	6	55%
218	Domburg	J.W. Schuurmanstraat	Vergunninghouders_seizoen	Straatparkeren	48	41	85%	26	54%	23	48%	22	46%	39	81%
219	Domburg	J.W. Schuurmanstraat	Vergunninghouders_seizoen	Straatparkeren	0	0	Geen cap	0	Geen cap	0	Geen cap	0	Geen cap	0	Geen cap
220	Domburg	J.W. Schuurmanstraat	Vergunninghouders_seizoen	Straatparkeren	18	8	44%	2	11%	3	17%	0	0%	3	17%
221	Domburg	J.W. Schuurmanstraat	Vergunninghouders_seizoen	Straatparkeren	4	0	0%	0	0%	0	0%	0	0%	0	0%
222	Domburg	J.W. Schuurmanstraat	Vergunninghouders_seizoen	Straatparkeren	11	10	91%	0	0%	6	55%	8	73%	8	73%
223	Domburg	J.W. Schuurmanstraat	Vergunninghouders_seizoen	Straatparkeren	2	2	100%	0	0%	0	0%	1	50%	1	50%
224	Domburg	J.W. Schuurmanstraat	Vergunninghouders_seizoen	Straatparkeren	9	7	78%	8	89%	6	67%	9	100%	8	89%
225	Domburg	J.W. Schuurmanstraat	Vergunninghouders_seizoen	Straatparkeren	9	9	100%	9	100%	7	78%	10	111%	8	89%
226	Domburg	J.W. Schuurmanstraat	Vergunninghouders_seizoen	Straatparkeren	5	0	0%	0	0%	0	0%	2	40%	2	40%
227	Domburg	J.W. Schuurmanstraat	Vergunninghouders_seizoen	Straatparkeren	0	1	F	0	Geen cap	0	Geen cap	0	Geen cap	0	Geen cap
228	Domburg	J.W. Schuurmanstraat	Vergunninghouders_seizoen	Straatparkeren	22	0	0%	3	14%	0	0%	0	0%	0	0%
229	Domburg	J.W. Schuurmanstraat	Vergunninghouders_seizoen	Straatparkeren	4	3	75%	3	75%	3	75%	2	50%	2	50%
230	Domburg	Jan Tooropstraat	Betaald_seizoen	Straatparkeren	16	10	63%	8	50%	12	75%	11	69%	13	81%
231	Domburg	Jan Tooropstraat	Betaald_seizoen	Straatparkeren	9	7	78%	7	78%	5	56%	5	56%	7	78%
232	Domburg	Jhr. de Casembrootplein	Vrij	Straatparkeren	50	8	16%	9	18%	1	2%	0	0%	23	46%
233	Domburg	Juffouw van de Putteplein	Betaald_seizoen	Straatparkeren	0	0	Geen cap	0	Geen cap	0	Geen cap	0	Geen cap	0	Geen cap
234	Domburg	Kanonweistraat	Vergunninghouders_seizoen	Straatparkeren	4	4	100%	2	50%	2	50%	2	50%	2	50%
235	Domburg	Kanonweistraat	Vergunninghouders_seizoen	Straatparkeren	0	0	Geen cap	0	Geen cap	0	Geen cap	0	Geen cap	0	Geen cap
236	Domburg	Kanonweistraat	Vergunninghouders_seizoen	Straatparkeren	13	8	62%	7	54%	7	54%	9	69%	11	85%
237	Domburg	Kanonweistraat	Vergunninghouders_seizoen	Straatparkeren	26	30	115%	13	50%	19	73%	20	77%	22	85%
238	Domburg	Karrégat	Vergunninghouders_seizoen	Straatparkeren	0	0	Geen cap	0	Geen cap	0	Geen cap	0	Geen cap	7	F
239	Domburg	Kerkstraat	Vergunninghouders_seizoen	Straatparkeren	6	7	117%	6	100%	6	100%	4	67%	5	83%
240	Domburg	Kerkstraat	Vergunninghouders_seizoen	Straatparkeren	0	0	Geen cap	0	Geen cap	0	Geen cap	0	Geen cap	0	Geen cap
241	Domburg	Lijsterhofstraat	Vergunninghouders_seizoen	Straatparkeren	22	23	105%	20	91%	18	82%	15	68%	19	86%
242	Domburg	Markt	Betaald_altijd	Straatparkeren	0	0	Geen cap	0	Geen cap	0	Geen cap	0	Geen cap	0	Geen cap
243	Domburg	Markt	Betaald_altijd	Straatparkeren	0	0	Geen cap	6	F	3	F	2	F	3	F
244	Domburg	Markt	Betaald_altijd	Straatparkeren	3	0	0%	4	200%	1	50%	5	250%	5	250%
245	Domburg	Mezenhof	Vergunninghouders_seizoen	Straatparkeren	2	0	0%	0	0%	0	0%	0	0%	0	0%
246	Domburg	Mezenhof	Vergunninghouders_seizoen	Straatparkeren	2	0	0%	0	0%	0	0%	0	0%	0	0%
247	Domburg	Mezenhof	Vergunninghouders_seizoen	Straatparkeren	15	0	0%	0	0%	0	0%	0	0%	0	0%
248	Domburg	Nijverheidsweg	Vergunninghouders_seizoen	Straatparkeren	0	0	Geen cap	0	Geen cap	0	Geen cap	0	Geen cap	0	Geen cap
249	Domburg	Nijverheidsweg	Vergunninghouders_seizoen	Straatparkeren	0	0	Geen cap	0	Geen cap	2	F	0	Geen cap	3	F
250	Domburg	Nijverheidsweg	Vergunninghouders_seizoen	Straatparkeren	0	0	Geen cap	0	Geen cap	0	Geen cap	0	Geen cap	0	Geen cap
251	Domburg	Noordstraat	Vergunninghouders_seizoen	Straatparkeren	4	4	100%	3	75%	4	100%	4	100%	4	100%
252	Domburg	Noordstraat	Vergunninghouders_seizoen	Straatparkeren	20	9	45%	16	80%	22	110%	22	110%	21	105%
253	Domburg	Ooststraat	Betaald_altijd	Straatparkeren	9	0	0%	0	0%	5	56%	8	89%	6	67%
254	Domburg	Ooststraat	Betaald_altijd	Straatparkeren	0	0	Geen cap	0	Geen cap	0	Geen cap	0	Geen cap	0	Geen cap
255	Domburg	P.J. Eloutstraat	Vrij	Straatparkeren	0	0	Geen cap	0	Geen cap	1	F	0	Geen cap	1	F
256	Domburg	P.J. Eloutstraat	Vrij	Straatparkeren	2	0	0%	0	0%	2	100%	2	100%	3	150%
257	Domburg	Prinsepark	Vrij	Straatparkeren	0	0	Geen cap	0	Geen cap	0	Geen cap	0	Geen cap	0	Geen cap
258	Domburg	Prinsepark	Vrij	Straatparkeren	2	1	50%	1	50%	1	50%	0	0%	1	50%
259	Domburg	Prinsepark	Vrij	Straatparkeren	2	2	100%	1	50%	2	100%	0	0%	1	50%
260	Domburg	Prinsepark	Vrij	Straatparkeren	3	0	0%	0	0%	0	0%	2	67%	0	0%
261	Domburg	Prinsepark	Vrij	Straatparkeren	3	0	0%	2	67%	0	0%	0	0%	0	0%
262	Domburg	Prinsepark	Vrij	Straatparkeren	0	0	Geen cap	0	Geen cap	0	Geen cap	0	Geen cap	1	F
263	Domburg	Prinsepark	Vrij	Straatparkeren	1	0	0%	0	0%	0	0%	0	0%	0	0%
264	Domburg	Prinsepark	Vrij	Straatparkeren	0	0	Geen cap	0	Geen cap	0	Geen cap	0	Geen cap	0	Geen cap
265	Domburg	Prinsepark	Vrij	Straatparkeren	3	0	0%	0	0%	0	0%	2	67%	2	67%
266	Domburg	Prinsepark	Vrij	Straatparkeren	2	0	0%	0	0%	0	0%	0	0%	2	100%
267	Domburg	Prinsepark	Vrij	Straatparkeren	6	1	17%	1	17%	1	17%	0	0%	0	0%
268	Domburg	Prinsepark	Vrij	Straatparkeren	6	4	67%	4	67%	3	50%	5	83%	5	83%
269	Domburg	Prinsepark	Vrij	Straatparkeren	6	0	0%	1	17%	3	50%	4	67%	5	83%
270	Domburg	Prinsepark	Vrij	Straatparkeren	2	1	50%	1	50%	1	50%	2	100%	2	100%
271	Domburg	Prinsepark	Vrij	Straatparkeren	6	0	0%	0	0%	1	17%	0	0%	3	50%
272	Domburg	Prinsepark	Vrij	Straatparkeren	2	0	0%	0	0%	0	0%	1	50%	1	50%
273	Domburg	Prinseweg	Vrij	Straatparkeren	8	0	0%	0	0%	0	0%	0	0%	1	13%
274	Domburg	Prinseweg	Vrij	Straatparkeren	0	0	Geen cap	0	Geen cap	0	Geen cap	0	Geen cap	0	Geen cap
275	Domburg	Prinseweg	Vrij	Straatparkeren	0	0	Geen cap	0	Geen cap	0	Geen cap	0	Geen cap	0	Geen cap
276	Domburg	Roosjesweg	Vergunninghouders_seizoen	Straatparkeren	0	0	Geen cap	0	Geen cap	0	Geen cap	0	Geen cap	0	Geen cap
277	Domburg	Roosjesweg	Vergunninghouders_seizoen	Straatparkeren	0	0	Geen cap	0	Geen cap	0	Geen cap	0	Geen cap	0	Geen cap
278	Domburg	Roosjesweg	Vergunninghouders_seizoen	Straatparkeren	0	0	Geen cap	0	Geen cap	0	Geen cap	0	Geen cap	0	Geen cap
279	Domburg	Roosjesweg	Vergunninghouders_seizoen	Straatparkeren	0	0	Geen cap	0	Geen cap	0	Geen cap	0	Geen cap	0	Geen cap
280	Domburg	Roosjesweg	Vergunninghouders_seizoen	Straatparkeren	0	0	Geen cap	0	Geen cap	0	Geen cap	0	Geen cap	0	Geen cap
281	Domburg	Roosjesweg	Vergunninghouders_seizoen	Straatparkeren	0	0	Geen cap	0	Geen cap	0	Geen cap	0	Geen cap	0	Geen cap
282	Domburg	Roosjesweg	Vergunninghouders_seizoen	Straatparkeren	0	0	Geen cap	0	Geen cap	0	Geen cap	0	Geen cap	0	Geen cap
283	Domburg	Schelpweg	Vergunninghouders_seizoen	Straatparkeren	0	0	Geen cap	0	Geen cap	1	F	0	Geen cap	0	Geen cap
284	Domburg	Schelpweg	Vergunninghouders_seizoen	Straatparkeren	0	0	Geen cap	0	Geen cap	0	Geen cap	0	Geen cap	0	Geen cap
285	Domburg	Schelpweg	Vergunninghouders_seizoen	Straatparkeren	0	0	Geen cap	0	Geen cap	0	Geen cap	0	Geen cap	0	Geen cap
286	Domburg	Schelpweg	Vergunninghouders_seizoen	Straatparkeren	0	0	Geen cap	0	Geen cap	0	Geen cap	0	Geen cap	0	Geen cap
287	Domburg	Schuitvlotstraat	Vergunninghouders_seizoen	Straatparkeren	1	0	0%	1	100%	0	0%	0	0%	0	0%
288	Domburg	Schuitvlotstraat	Vergunninghouders_seizoen	Straatparkeren	0	0	Geen cap	1	F	0	Geen cap	0	Geen cap	0	Geen cap
289	Domburg	Schuitvlotstraat	Vergunninghouders_seizoen	Straatparkeren	0	0	Geen cap	0	Geen cap	0	Geen cap	0	Geen cap	1	F

290	Domburg	Simniapad	Vergunninghouders_seizoen	Straatparkeren	0	0	Geen cap	0	Geen cap	0	Geen cap	0	Geen cap	0	Geen cap
291	Domburg	Singel	Vergunninghouders_seizoen	Straatparkeren	0	0	Geen cap	0	Geen cap	0	Geen cap	0	Geen cap	0	Geen cap
292	Domburg	Singel	Vergunninghouders_seizoen	Straatparkeren	0	0	Geen cap	0	Geen cap	0	Geen cap	0	Geen cap	0	Geen cap
293	Domburg	Singel	Vergunninghouders_seizoen	Straatparkeren	0	0	Geen cap	0	Geen cap	0	Geen cap	0	Geen cap	0	Geen cap
294	Domburg	Singel	Vergunninghouders_seizoen	Straatparkeren	0	0	Geen cap	0	Geen cap	0	Geen cap	0	Geen cap	0	Geen cap
295	Domburg	Singel	Vergunninghouders_seizoen	Straatparkeren	0	0	Geen cap	0	Geen cap	0	Geen cap	0	Geen cap	0	Geen cap
296	Domburg	Singel	Vergunninghouders_seizoen	Straatparkeren	0	0	Geen cap	0	Geen cap	0	Geen cap	0	Geen cap	0	Geen cap
297	Domburg	Singel	Vergunninghouders_seizoen	Straatparkeren	2	1	50%	1	50%	1	50%	2	100%	2	100%
298	Domburg	Singel	Vergunninghouders_seizoen	Straatparkeren	0	0	Geen cap	0	Geen cap	0	Geen cap	0	Geen cap	0	Geen cap
299	Domburg	Spreeuwenhof	Vergunninghouders_seizoen	Straatparkeren	20	13	65%	0	0%	0	0%	9	45%	9	45%
300	Domburg	Stationsstraat	Vergunninghouders_seizoen	Straatparkeren	2	2	100%	3	150%	3	150%	2	100%	2	100%
301	Domburg	Stationsstraat	Vergunninghouders_seizoen	Straatparkeren	1	1	100%	4	400%	1	100%	1	100%	0	0%
302	Domburg	t Groentje	Vrij	Straatparkeren	0	0	Geen cap	0	Geen cap	0	Geen cap	0	Geen cap	0	Geen cap
303	Domburg	t Maereltje	Vrij	Straatparkeren	0	0	Geen cap	0	Geen cap	0	Geen cap	0	Geen cap	0	Geen cap
305	Domburg	Traverse	Vrij	Straatparkeren	0	0	Geen cap	0	Geen cap	0	Geen cap	0	Geen cap	0	Geen cap
306	Domburg	Traverse	Vrij	Straatparkeren	0	0	Geen cap	0	Geen cap	0	Geen cap	0	Geen cap	0	Geen cap
307	Domburg	Van Voorthuisenstraat	Betaald_seizoen	Straatparkeren	0	0	Geen cap	0	Geen cap	0	Geen cap	0	Geen cap	0	Geen cap
308	Domburg	Van Voorthuisenstraat	Betaald_seizoen	Straatparkeren	7	6	86%	5	71%	5	71%	5	71%	6	86%
309	Domburg	Van Voorthuisenstraat	Betaald_seizoen	Straatparkeren	0	0	Geen cap	0	Geen cap	0	Geen cap	0	Geen cap	0	Geen cap
310	Domburg	Van Voorthuisenstraat	Betaald_seizoen	Straatparkeren	0	0	Geen cap	0	Geen cap	0	Geen cap	1	F	0	Geen cap
311	Domburg	Voorschotenstraat	Vergunninghouders_seizoen	Straatparkeren	2	3	150%	3	150%	3	150%	3	150%	1	50%
312	Domburg	Weststraat	Betaald_altijd	Straatparkeren	2	0	0%	2	100%	0	0%	2	100%	2	100%
313	Domburg	Weststraat	Betaald_altijd	Straatparkeren	2	0	0%	2	100%	2	100%	0	0%	1	50%
314	Domburg	Weststraat	Betaald_altijd	Straatparkeren	7	5	71%	9	129%	4	57%	5	71%	6	86%
315	Domburg	Westweg	Vergunninghouders_seizoen	Straatparkeren	3	2	67%	4	133%	4	133%	4	133%	5	167%
316	Domburg	Weverijstraat	Vergunninghouders_seizoen	Straatparkeren	9	5	56%	5	56%	9	100%	9	100%	9	100%
317	Domburg	Wijngaardstraat	Vergunninghouders_seizoen	Straatparkeren	1	0	0%	0	0%	3	300%	0	0%	0	0%
318	Domburg	Wijngaardstraat	Vergunninghouders_seizoen	Straatparkeren	4	5	125%	2	50%	3	75%	3	75%	0	0%
319	Domburg	Zuiderpark	Vrij	Straatparkeren	3	2	67%	2	67%	3	100%	4	133%	5	167%
320	Domburg	Zuiderpark	Vrij	Straatparkeren	9	4	44%	4	44%	5	56%	12	133%	11	122%
321	Domburg	Zuidstraat	Vergunninghouders_seizoen	Straatparkeren	15	15	100%	13	87%	14	93%	10	67%	15	100%
322	Domburg	Zuidstraat	Vergunninghouders_seizoen	Straatparkeren	2	3	150%	2	100%	2	100%	1	50%	1	50%
323	Domburg	Zuiverseweg	Vrij	Straatparkeren	0	0	Geen cap	0	Geen cap	0	Geen cap	0	Geen cap	0	Geen cap
324	Domburg	Zuiverseweg	Vrij	Straatparkeren	0	0	Geen cap	0	Geen cap	0	Geen cap	0	Geen cap	0	Geen cap
325	Domburg	Zuiverseweg	Vrij	Straatparkeren	0	0	Geen cap	0	Geen cap	0	Geen cap	0	Geen cap	0	Geen cap
1585	Domburg	P - Roosjesweg	Vrij	Terreinparkeren	64	0	0%	11	17%	11	17%	5	8%	8	13%
Totaal					1750	584	33%	827	47%	988	56%	769	44%	1203	69%

Woonplaats	Straatnaam	Volgnummer	Soort parkeren	Regulering
Aagtekerke	Dorpsstraat	326	Straatparkeren	Vrij
Biggekerke	Gapingseweg	327		
Dishoek	Hof Vriezenveen	328		
Domburg	Maria van Reigersbergstraat	329		
Gapinge	Nieuwe Wei	330		
Grijpskerke	Schellachseweg	331		
Groot Valkenisse	Schotsehoek	332		
Koudekerke	Vriezenveenseweg	333		
Meliskerke		334		

DATACOUNT
BASIS VOOR MOBILITEIT

Legenda	
	bezetting < 75%
	bezetting tussen 75% en 85%
	bezetting tussen 85% en 95%
	bezetting > 95%
	geen capaciteit, wel bezetting
	geen capaciteit, geen bezetting

Volgnummer	Woonplaats	Straatnaam	Regulering	Soort parkeren	Capaciteit	Overdag 00:00 - 06:00		Overdag 10:00 - 12:00		Overdag 14:00 - 16:00		Zaterdag 10:00 - 12:00		Zaterdag 14:00 - 16:00	
						Bezetting	%	Bezetting	%	Bezetting	%	Bezetting	%	Bezetting	%
326	Gapinge	Dorpsstraat	Vrij	Straatparkeren	0	0	Geen cap	0	Geen cap	2	F	5	F	5	F
327	Gapinge	Dorpsstraat	Vrij	Straatparkeren	20	17	85%	15	75%	12	60%	17	85%	15	75%
328	Gapinge	Dorpsstraat	Vrij	Straatparkeren	9	0	0%	0	0%	0	0%	4	44%	0	0%
329	Gapinge	Dorpsstraat	Vrij	Straatparkeren	4	0	0%	0	0%	0	0%	2	50%	2	50%
330	Gapinge	Gapingseweg	Vrij	Straatparkeren	4	0	0%	0	0%	0	0%	0	0%	0	0%
331	Gapinge	Hof Vriezenveen	Vrij	Straatparkeren	4	3	75%	2	50%	3	75%	0	0%	5	125%
332	Gapinge	Maria van Reigersbergstraat	Vrij	Straatparkeren	4	4	100%	3	75%	5	125%	3	75%	4	100%
333	Gapinge	Maria van Reigersbergstraat	Vrij	Straatparkeren	3	2	67%	3	100%	2	67%	6	200%	5	167%
334	Gapinge	Maria van Reigersbergstraat	Vrij	Straatparkeren	24	23	96%	17	71%	19	79%	25	104%	25	104%
335	Gapinge	Nieuwe Wei	Vrij	Straatparkeren	0	0	Geen cap	0	Geen cap	0	Geen cap	0	Geen cap	0	Geen cap
336	Gapinge	Nieuwe Wei	Vrij	Straatparkeren	0	0	Geen cap	0	Geen cap	0	Geen cap	0	Geen cap	0	Geen cap
337	Gapinge	Nieuwe Wei	Vrij	Straatparkeren	8	8	100%	0	0%	6	75%	5	63%	8	100%
338	Gapinge	Nieuwe Wei	Vrij	Straatparkeren	16	11	69%	8	50%	9	56%	10	63%	12	75%
339	Gapinge	Schellachseweg	Vrij	Straatparkeren	0	0	Geen cap	0	Geen cap	0	Geen cap	0	Geen cap	0	Geen cap
340	Gapinge	Schellachseweg	Vrij	Straatparkeren	6	0	0%	0	0%	0	0%	0	0%	0	0%
341	Gapinge	Schellachseweg	Vrij	Straatparkeren	10	0	0%	0	0%	0	0%	0	0%	7	70%
342	Gapinge	Schotsehoek	Vrij	Straatparkeren	0	1	F	0	Geen cap	0	Geen cap	7	F	7	F
343	Gapinge	Schotsehoek	Vrij	Straatparkeren	56	0	0%	1	2%	9	16%	8	14%	10	18%
344	Gapinge	Vriezenveenseweg	Vrij	Straatparkeren	2	3	150%	3	150%	1	50%	1	50%	3	150%
345	Gapinge	Vriezenveenseweg	Vrij	Straatparkeren	3	0	0%	0	0%	0	0%	0	0%	0	0%
Totaal					173	72	42%	52	30%	68	39%	93	54%	108	62%

Woonplaats	Straatnaam	Volgnummer	Soort parkeren	Regulering
Aagtekerke	Baentje	346	Straatparkeren	Vrij
Biggekerke	Bakkersland	347	Straatparkeren	Vrij
Dishoek	Bergpad	348	Straatparkeren	Vrij
Domburg	Bergwei	349	Straatparkeren	Vrij
Gapinge	Burgemeester ...	350	Straatparkeren	Vrij
Grijpskerke	Cornelis Visstraat	351	Straatparkeren	Vrij
Groot Valkenisse	De Keijzerstraat	352	Straatparkeren	Vrij
Koudekerke	De Wolfstraat	353	Straatparkeren	Vrij
Meliskerke	Dr. S.R. Beertastraat	354	Straatparkeren	Vrij

DATACOUNT
BASIS VOOR MOBILITEIT

Legenda	
	bezetting < 75%
	bezetting tussen 75% en 85%
	bezetting tussen 85% en 95%
	bezetting > 95%
	geen capaciteit, wel bezetting
	geen capaciteit, geen bezetting

Volgnummer	Woonplaats	Straatnaam	Regulering	Soort parkeren	Capaciteit	Overdag 00:00 - 06:00		Overdag 10:00 - 12:00		Overdag 14:00 - 16:00		Zaterdag 10:00 - 12:00		Zaterdag 14:00 - 16:00	
						Bezetting	%	Bezetting	%	Bezetting	%	Bezetting	%	Bezetting	%
346	Grijpskerke	P - Cornelis Visstraat	Vrij	Terreinparkeren	27	0	0%	0	0%	0	0%	18	67%	13	48%
347	Grijpskerke	Schuitvlotstraat	Vrij	Straatparkeren	9	4	44%	1	11%	0	0%	1	11%	0	0%
348	Grijpskerke	Baentje	Vrij	Straatparkeren	12	9	75%	0	0%	2	17%	0	0%	0	0%
349	Grijpskerke	Baentje	Vrij	Straatparkeren	16	1	6%	0	0%	3	19%	1	6%	0	0%
350	Grijpskerke	Bakkersland	Vrij	Straatparkeren	28	18	64%	15	54%	13	46%	15	54%	13	46%
351	Grijpskerke	Bakkersland	Vrij	Straatparkeren	18	12	67%	0	0%	8	44%	0	0%	0	0%
352	Grijpskerke	Bergpad	Vrij	Straatparkeren	2	0	0%	0	0%	0	0%	0	0%	0	0%
353	Grijpskerke	Bergpad	Vrij	Straatparkeren	0	3	F	0	Geen cap	0	Geen cap	0	Geen cap	0	Geen cap
354	Grijpskerke	Bergwei	Vrij	Straatparkeren	15	0	0%	2	13%	1	7%	0	0%	12	80%
355	Grijpskerke	Bergwei	Vrij	Straatparkeren	33	17	52%	0	0%	1	3%	0	0%	0	0%
356	Grijpskerke	Bergwei	Vrij	Straatparkeren	9	1	11%	0	0%	1	11%	0	0%	0	0%
357	Grijpskerke	Bergwei	Vrij	Straatparkeren	4	2	50%	0	0%	2	50%	5	125%	0	0%
358	Grijpskerke	Bergwei	Vrij	Straatparkeren	20	10	50%	15	75%	9	45%	14	70%	16	80%
359	Grijpskerke	Burgemeester Bouwmanstraat	Vrij	Straatparkeren	6	6	100%	3	50%	0	0%	5	83%	0	0%
360	Grijpskerke	Burgemeester Bouwmanstraat	Vrij	Straatparkeren	15	15	100%	10	67%	10	67%	16	107%	12	80%
361	Grijpskerke	Burgemeester Bouwmanstraat	Vrij	Straatparkeren	1	1	100%	1	100%	1	100%	0	0%	0	0%
362	Grijpskerke	Cornelis Visstraat	Vrij	Straatparkeren	17	14	82%	0	0%	9	53%	0	0%	15	88%
363	Grijpskerke	Cornelis Visstraat	Vrij	Straatparkeren	0	0	Geen cap	0	Geen cap	0	Geen cap	1	F	0	Geen cap
364	Grijpskerke	Cornelis Visstraat	Vrij	Straatparkeren	5	8	160%	0	0%	0	0%	0	0%	0	0%
365	Grijpskerke	De Keijzerstraat	Vrij	Straatparkeren	0	1	F	1	F	1	F	0	Geen cap	0	Geen cap
366	Grijpskerke	De Keijzerstraat	Vrij	Straatparkeren	10	6	60%	1	10%	0	0%	11	110%	7	70%
367	Grijpskerke	De Keijzerstraat	Vrij	Straatparkeren	0	0	Geen cap	0	Geen cap	0	Geen cap	0	Geen cap	0	Geen cap
368	Grijpskerke	De Keijzerstraat	Vrij	Straatparkeren	7	7	100%	4	57%	0	0%	0	0%	5	71%
369	Grijpskerke	De Wolfstraat	Vrij	Straatparkeren	22	14	64%	10	45%	1	5%	11	50%	0	0%
370	Grijpskerke	De Wolfstraat	Vrij	Straatparkeren	13	9	69%	6	46%	0	0%	1	8%	9	69%
371	Grijpskerke	Dr. S.R. Beertastraat	Vrij	Straatparkeren	3	4	133%	3	100%	3	100%	3	100%	4	133%
372	Grijpskerke	Garijp	Vrij	Straatparkeren	0	1	F	0	Geen cap	0	Geen cap	2	F	2	F
373	Grijpskerke	Garijp	Vrij	Straatparkeren	0	0	Geen cap	0	Geen cap	0	Geen cap	0	Geen cap	0	Geen cap
374	Grijpskerke	Garijp	Vrij	Straatparkeren	0	0	Geen cap	0	Geen cap	0	Geen cap	0	Geen cap	0	Geen cap
375	Grijpskerke	Gasthuisstraat	Vrij	Straatparkeren	0	0	Geen cap	0	Geen cap	1	F	0	Geen cap	0	Geen cap
376	Grijpskerke	Gasthuisstraat	Vrij	Straatparkeren	7	4	57%	5	71%	4	57%	3	43%	3	43%
377	Grijpskerke	Grenadier Wissestraat	Vrij	Straatparkeren	8	6	75%	0	0%	4	50%	4	50%	6	75%
378	Grijpskerke	Hondegemsweg	Vrij	Straatparkeren	3	2	67%	2	67%	2	67%	3	100%	2	67%
379	Grijpskerke	Hondegemsweg	Vrij	Straatparkeren	7	5	71%	0	0%	1	14%	0	0%	0	0%
380	Grijpskerke	Jacob Catsstraat	Vrij	Straatparkeren	4	0	0%	2	50%	0	0%	0	0%	0	0%
381	Grijpskerke	Jacob Catsstraat	Vrij	Straatparkeren	6	6	100%	6	100%	5	83%	4	67%	5	83%
382	Grijpskerke	Jacob Catsstraat	Vrij	Straatparkeren	4	0	0%	0	0%	0	0%	0	0%	0	0%
383	Grijpskerke	Kerkring	Vrij	Straatparkeren	0	2	F	4	F	2	F	5	F	4	F
384	Grijpskerke	Kerkring	Vrij	Straatparkeren	8	5	63%	4	50%	0	0%	0	0%	0	0%
385	Grijpskerke	Kerkring	Vrij	Straatparkeren	0	0	Geen cap	0	Geen cap	0	Geen cap	0	Geen cap	0	Geen cap
386	Grijpskerke	Kerkring	Vrij	Straatparkeren	4	0	0%	2	50%	6	150%	0	0%	2	50%
387	Grijpskerke	Kerkstraat	Vrij	Straatparkeren	0	0	Geen cap	0	Geen cap	0	Geen cap	1	F	0	Geen cap
388	Grijpskerke	Kerkstraat	Vrij	Straatparkeren	0	2	F	0	Geen cap	2	F	0	Geen cap	2	F
389	Grijpskerke	Kerkstraat	Vrij	Straatparkeren	9	8	89%	5	56%	4	44%	5	56%	8	89%
390	Grijpskerke	Loodhol	Vrij	Straatparkeren	9	0	0%	0	0%	0	0%	7	78%	0	0%
391	Grijpskerke	Loodhol	Vrij	Straatparkeren	8	8	100%	0	0%	0	0%	11	138%	7	88%
392	Grijpskerke	Loodhol	Vrij	Straatparkeren	11	5	45%	0	0%	0	0%	0	0%	0	0%
393	Grijpskerke	Loodhol	Vrij	Straatparkeren	7	3	43%	0	0%	1	14%	0	0%	5	71%
394	Grijpskerke	Loodhol	Vrij	Straatparkeren	8	8	100%	0	0%	0	0%	5	63%	7	88%
395	Grijpskerke	Loodhol	Vrij	Straatparkeren	10	0	0%	1	10%	1	10%	0	0%	0	0%
396	Grijpskerke	Loodhol	Vrij	Straatparkeren	0	0	Geen cap	1	F	1	F	0	Geen cap	0	Geen cap
397	Grijpskerke	Loodhol	Vrij	Straatparkeren	5	0	0%	0	0%	0	0%	0	0%	0	0%
398	Grijpskerke	Loodholseweg	Vrij	Straatparkeren	0	0	Geen cap	0	Geen cap	0	Geen cap	0	Geen cap	0	Geen cap
399	Grijpskerke	Loodholseweg	Vrij	Straatparkeren	0	1	F	0	Geen cap	2	F	2	F	2	F
400	Grijpskerke	Mariekerkseweg	Vrij	Straatparkeren	0	3	F	3	F	2	F	7	F	6	F
401	Grijpskerke	Meulhoek	Vrij	Straatparkeren	9	0	0%	0	0%	0	0%	0	0%	0	0%
402	Grijpskerke	Meulhoek	Vrij	Straatparkeren	8	0	0%	0	0%	0	0%	0	0%	0	0%
403	Grijpskerke	Meulhoek	Vrij	Straatparkeren	8	0	0%	7	88%	7	88%	0	0%	0	0%
404	Grijpskerke	Molenstraat	Vrij	Straatparkeren	3	0	0%	0	0%	0	0%	0	0%	2	67%
405	Grijpskerke	Molenstraat	Vrij	Straatparkeren	8	0	0%	1	13%	0	0%	1	13%	0	0%
406	Grijpskerke	Nieuw Erve	Vrij	Straatparkeren	13	10	77%	7	54%	6	46%	2	15%	9	69%
407	Grijpskerke	Nieuwstraat	Vrij	Straatparkeren	5	3	60%	3	60%	3	60%	3	60%	3	60%

Woonplaats	Straatnaam	Volgnummer	Soort parkeren	Regulering
Aagtekerke	P - Groot-Valkenisse	419	Terreinparkeren	Betaald_seizoen
Biggekerke				
Dishoek				
Domburg				
Gapinge				
Grijpskerke				
Groot Valkenisse				
Koudekerke				
Meliskerke				

DATACOUNT
BASIS VOOR MOBILITEIT

Legenda	
	bezetting < 75%
	bezetting tussen 75% en 85%
	bezetting tussen 85% en 95%
	bezetting > 95%
	geen capaciteit, wel bezetting
	geen capaciteit, geen bezetting

Volgnummer	Woonplaats	Straatnaam	Regulering	Soort parkeren	Capaciteit	Overdag 00:00 - 06:00		Overdag 10:00 - 12:00		Overdag 14:00 - 16:00		Zaterdag 10:00 - 12:00		Zaterdag 14:00 - 16:00	
						Bezetting	%	Bezetting	%	Bezetting	%	Bezetting	%	Bezetting	%
419	Groot Valkenisse	P - Groot-Valkenisse	Betaald_seizoen	Terreinparkeren	258	2	1%	4	2%	4	2%	0	0%	1	0%
Totaal					258	2	1%	4	2%	4	2%	0	0%	1	0%

Woonplaats	Straatnaam	Volgnummer	Soort parkeren	Regulering
Aagtekerke	Anthonissenstraat	420	Straatparkeren	Vrij
Biggekerke	Badhuisstraat	421	Straatparkeren	Vrij
Dishoek	Banckertstraat	422	Straatparkeren	Vrij
Domburg	Bergstraat	423	Straatparkeren	Vrij
Gapinge	Biggekerksestraat	424	Straatparkeren	Vrij
Grijpskerke	Binnenhof	425	Straatparkeren	Vrij
Groot Valkenisse	Boomgaard	426	Straatparkeren	Vrij
Koudekerke	Braamhof	427	Straatparkeren	Vrij
Meliskerke	Braamweg	428	Straatparkeren	Vrij

DATACOUNT
BASIS VOOR MOBILITEIT

Legenda	
	bezetting < 75%
	bezetting tussen 75% en 85%
	bezetting tussen 85% en 95%
	bezetting > 95%
	geen capaciteit, wel bezetting
	geen capaciteit, geen bezetting

Volgnummer	Woonplaats	Straatnaam	Regulering	Soort parkeren	Overdag 00:00 - 06:00			Overdag 10:00 - 12:00			Overdag 14:00 - 16:00			Zaterdag 10:00 - 12:00		Zaterdag 14:00 - 16:00	
					Capaciteit	Bezetting	%	Bezetting	%	Bezetting	%	Bezetting	%	Bezetting	%	Bezetting	%
420	Koudekerke	Dommelrode	Vrij	Straatparkeren	2	0	0%	0	0%	0	0%	1	50%	1	50%		
421	Koudekerke	P - De Couburg	Vrij	Terreinparkeren	59	0	0%	51	86%	56	95%	0	0%	0	0%		
422	Koudekerke	Biggekerksestraat	Vrij	Terreinparkeren	25	0	0%	0	0%	0	0%	13	52%	2	8%		
423	Koudekerke	de Walestraat	Vrij	Straatparkeren	10	0	0%	0	0%	0	0%	1	10%	1	10%		
424	Koudekerke	Karreveld	Vrij	Straatparkeren	0	0	Geen cap	1	F	1	F	0	Geen cap	0	Geen cap		
425	Koudekerke	Biggekerksestraat	Vrij	Straatparkeren	30	3	10%	1	3%	0	0%	4	13%	1	3%		
426	Koudekerke	Anthonissenstraat	Vrij	Straatparkeren	5	0	0%	3	60%	5	100%	0	0%	0	0%		
427	Koudekerke	Anthonissenstraat	Vrij	Straatparkeren	21	2	10%	0	0%	0	0%	3	14%	2	10%		
428	Koudekerke	Anthonissenstraat	Vrij	Straatparkeren	7	3	43%	1	14%	0	0%	0	0%	1	14%		
429	Koudekerke	Anthonissenstraat	Vrij	Straatparkeren	6	0	0%	0	0%	1	17%	0	0%	0	0%		
430	Koudekerke	Badhuisstraat	Vrij	Straatparkeren	0	0	Geen cap	1	F	0	Geen cap	1	F	3	F		
431	Koudekerke	Banckertstraat	Vrij	Straatparkeren	12	11	92%	1	8%	6	50%	10	83%	7	58%		
432	Koudekerke	Banckertstraat	Vrij	Straatparkeren	22	15	68%	10	45%	10	45%	12	55%	12	55%		
433	Koudekerke	Banckertstraat	Vrij	Straatparkeren	14	11	79%	0	0%	0	0%	11	79%	8	57%		
434	Koudekerke	Banckertstraat	Vrij	Straatparkeren	0	5	F	3	F	2	F	0	Geen cap	0	Geen cap		
435	Koudekerke	Bergstraat	Vrij	Straatparkeren	12	14	117%	12	100%	13	108%	10	83%	14	117%		
436	Koudekerke	Bergstraat	Vrij	Straatparkeren	2	1	50%	0	0%	0	0%	1	50%	1	50%		
437	Koudekerke	Biggekerksestraat	Vrij	Straatparkeren	31	3	10%	2	6%	2	6%	2	6%	1	3%		
438	Koudekerke	Biggekerksestraat	Vrij	Straatparkeren	6	7	117%	5	83%	3	50%	1	17%	5	83%		
439	Koudekerke	Biggekerksestraat	Vrij	Straatparkeren	20	1	5%	18	90%	16	80%	3	15%	1	5%		
440	Koudekerke	Binnenhof	Vrij	Straatparkeren	43	22	51%	0	0%	0	0%	0	0%	0	0%		
441	Koudekerke	Binnenhof	Vrij	Straatparkeren	2	0	0%	0	0%	0	0%	1	50%	0	0%		
442	Koudekerke	Boomgaard	Vrij	Straatparkeren	11	0	0%	0	0%	0	0%	2	18%	5	45%		
443	Koudekerke	Boomgaard	Vrij	Straatparkeren	3	0	0%	0	0%	0	0%	0	0%	0	0%		
444	Koudekerke	Boomgaard	Vrij	Straatparkeren	4	6	150%	0	0%	4	100%	3	75%	5	125%		
445	Koudekerke	Boomgaard	Vrij	Straatparkeren	4	3	75%	0	0%	2	50%	0	0%	0	0%		
446	Koudekerke	Boomgaard	Vrij	Straatparkeren	5	3	60%	3	60%	3	60%	0	0%	3	60%		
447	Koudekerke	Boomgaard	Vrij	Straatparkeren	4	2	50%	0	0%	0	0%	0	0%	2	50%		
448	Koudekerke	Boomgaard	Vrij	Straatparkeren	15	12	80%	10	67%	9	60%	8	53%	9	60%		
449	Koudekerke	Boomgaard	Vrij	Straatparkeren	3	0	0%	1	33%	1	33%	1	33%	0	0%		
450	Koudekerke	Boomgaard	Vrij	Straatparkeren	0	0	Geen cap	0	Geen cap	0	Geen cap	0	Geen cap	0	Geen cap		
451	Koudekerke	Boomgaard	Vrij	Straatparkeren	3	2	67%	2	67%	0	0%	0	0%	3	100%		
452	Koudekerke	Boomgaard	Vrij	Straatparkeren	2	2	100%	2	100%	1	50%	2	100%	1	50%		
453	Koudekerke	Boomgaard	Vrij	Straatparkeren	3	0	0%	1	33%	0	0%	2	67%	0	0%		
454	Koudekerke	Boomgaard	Vrij	Straatparkeren	18	0	0%	3	17%	0	0%	0	0%	0	0%		
455	Koudekerke	Braamhof	Vrij	Straatparkeren	8	4	50%	0	0%	1	13%	0	0%	6	75%		
456	Koudekerke	Braamhof	Vrij	Straatparkeren	6	3	50%	0	0%	0	0%	1	17%	3	50%		
457	Koudekerke	Braamhof	Vrij	Straatparkeren	16	0	0%	0	0%	3	19%	3	19%	7	44%		
458	Koudekerke	Braamweg	Vrij	Straatparkeren	0	0	Geen cap	0	Geen cap	0	Geen cap	0	Geen cap	0	Geen cap		
459	Koudekerke	Braamweg	Vrij	Straatparkeren	0	2	F	2	F	1	F	1	F	2	F		
460	Koudekerke	Brouwerijstraat	Vrij	Straatparkeren	10	0	0%	7	70%	8	80%	7	70%	0	0%		
461	Koudekerke	Brouwerijstraat	Vrij	Straatparkeren	14	10	71%	8	57%	9	64%	8	57%	8	57%		
462	Koudekerke	Brouwerijstraat	Vrij	Straatparkeren	6	4	67%	5	83%	4	67%	4	67%	6	100%		
463	Koudekerke	Burgemeester Dregmansstraat	Vrij	Straatparkeren	23	0	0%	4	17%	10	43%	3	13%	1	4%		
464	Koudekerke	Burgemeester Dregmansstraat	Vrij	Straatparkeren	9	6	67%	7	78%	6	67%	6	67%	10	111%		
465	Koudekerke	Cithershillsingel	Vrij	Straatparkeren	12	11	92%	0	0%	0	0%	7	58%	9	75%		
466	Koudekerke	Cithershillsingel	Vrij	Straatparkeren	4	3	75%	0	0%	0	0%	0	0%	0	0%		
467	Koudekerke	Cithershillsingel	Vrij	Straatparkeren	11	8	73%	5	45%	6	55%	5	45%	8	73%		
468	Koudekerke	Cithershillsingel	Vrij	Straatparkeren	21	18	86%	9	43%	9	43%	9	43%	10	48%		
469	Koudekerke	Couburgstraat	Vrij	Straatparkeren	26	0	0%	0	0%	0	0%	0	0%	0	0%		
470	Koudekerke	Couburgstraat	Vrij	Straatparkeren	13	0	0%	0	0%	0	0%	0	0%	0	0%		
472	Koudekerke	Couburgstraat	Vrij	Straatparkeren	22	1	5%	2	9%	3	14%	2	9%	1	5%		
473	Koudekerke	Dahliastraat	Vrij	Straatparkeren	5	4	80%	3	60%	1	20%	0	0%	0	0%		
474	Koudekerke	de Boisotstraat	Vrij	Straatparkeren	13	9	69%	0	0%	0	0%	7	54%	11	85%		
475	Koudekerke	de Boisotstraat	Vrij	Straatparkeren	12	13	108%	7	58%	7	58%	8	67%	12	100%		
476	Koudekerke	de Boisotstraat	Vrij	Straatparkeren	19	9	47%	0	0%	0	0%	1	5%	0	0%		
477	Koudekerke	de Ruyterstraat	Vrij	Straatparkeren	0	0	Geen cap	0	Geen cap	0	Geen cap	2	F	0	Geen cap		
478	Koudekerke	de Ruyterstraat	Vrij	Straatparkeren	8	6	75%	6	75%	5	63%	0	0%	5	63%		
479	Koudekerke	de Ruyterstraat	Vrij	Straatparkeren	5	4	80%	0	0%	4	80%	3	60%	5	100%		
480	Koudekerke	de Ruyterstraat	Vrij	Straatparkeren	6	3	50%	4	67%	6	100%	3	50%	5	83%		
481	Koudekerke	de Ruyterstraat	Vrij	Straatparkeren	5	5	100%	3	60%	4	80%	4	80%	6	120%		
482	Koudekerke	de Ruyterstraat	Vrij	Straatparkeren	6	8	133%	1	17%	1	17%	4	67%	4	67%		

483	Koudekerke	de Walestraat	Vrij	Straatparkeren	2	0	0%	0	0%	0	0%	0	0%	0	0%
484	Koudekerke	de Walestraat	Vrij	Straatparkeren	6	0	0%	0	0%	1	17%	0	0%	0	0%
485	Koudekerke	de Walestraat	Vrij	Straatparkeren	7	10	143%	0	0%	3	43%	4	57%	6	86%
486	Koudekerke	de Walestraat	Vrij	Straatparkeren	0	1	F	0	Geen cap	0	Geen cap	1	F	0	Geen cap
487	Koudekerke	de Walestraat	Vrij	Straatparkeren	10	0	0%	0	0%	0	0%	0	0%	0	0%
488	Koudekerke	de Walestraat	Vrij	Straatparkeren	10	6	60%	5	50%	2	20%	0	0%	6	60%
489	Koudekerke	Dishoekseweg	Vrij	Straatparkeren	3	0	0%	0	0%	0	0%	0	0%	0	0%
490	Koudekerke	Dishoekseweg	Vrij	Straatparkeren	2	0	0%	0	0%	0	0%	0	0%	0	0%
491	Koudekerke	Dishoekseweg	Vrij	Straatparkeren	3	2	67%	2	67%	2	67%	0	0%	2	67%
492	Koudekerke	Dishoekseweg	Vrij	Straatparkeren	0	0	Geen cap	0	Geen cap	0	Geen cap	0	Geen cap	0	Geen cap
493	Koudekerke	Dishoekseweg	Vrij	Straatparkeren	5	0	0%	0	0%	0	0%	0	0%	0	0%
494	Koudekerke	Dishoekseweg	Vrij	Straatparkeren	0	0	Geen cap	0	Geen cap	0	Geen cap	0	Geen cap	0	Geen cap
495	Koudekerke	Dishoekseweg	Vrij	Straatparkeren	10	0	0%	0	0%	0	0%	0	0%	0	0%
496	Koudekerke	Dommelrode	Vrij	Straatparkeren	29	3	10%	1	3%	2	7%	3	10%	0	0%
497	Koudekerke	Doormanstraat	Vrij	Straatparkeren	18	19	106%	10	56%	9	50%	12	67%	3	17%
498	Koudekerke	Doormanstraat	Vrij	Straatparkeren	16	14	88%	12	75%	12	75%	10	63%	13	81%
499	Koudekerke	Dorpsplein	Vrij	Straatparkeren	6	4	67%	6	100%	5	83%	3	50%	3	50%
500	Koudekerke	Dorpsplein	Vrij	Straatparkeren	3	2	67%	2	67%	0	0%	3	100%	2	67%
501	Koudekerke	Dorpsplein	Vrij	Straatparkeren	14	10	71%	10	71%	7	50%	11	79%	8	57%
502	Koudekerke	Dorpsplein	Vrij	Straatparkeren	5	0	0%	5	100%	3	60%	0	0%	3	60%
503	Koudekerke	Dorpsplein	Vrij	Straatparkeren	10	7	70%	7	70%	8	80%	7	70%	7	70%
504	Koudekerke	Drakensteynlaan	Vrij	Straatparkeren	4	2	50%	0	0%	3	75%	0	0%	0	0%
505	Koudekerke	Drakensteynlaan	Vrij	Straatparkeren	0	0	Geen cap	0	Geen cap	0	Geen cap	0	Geen cap	0	Geen cap
506	Koudekerke	Drakensteynlaan	Vrij	Straatparkeren	6	5	83%	4	67%	0	0%	4	67%	5	83%
507	Koudekerke	Drakensteynlaan	Vrij	Straatparkeren	1	0	0%	0	0%	0	0%	0	0%	0	0%
508	Koudekerke	Drakensteynlaan	Vrij	Straatparkeren	0	0	Geen cap	0	Geen cap	0	Geen cap	0	Geen cap	0	Geen cap
509	Koudekerke	Drakensteynlaan	Vrij	Straatparkeren	0	0	Geen cap	0	Geen cap	0	Geen cap	0	Geen cap	0	Geen cap
510	Koudekerke	Drakensteynlaan	Vrij	Straatparkeren	0	0	Geen cap	0	Geen cap	0	Geen cap	0	Geen cap	0	Geen cap
511	Koudekerke	Duinstraat	Vrij	Straatparkeren	0	0	Geen cap	0	Geen cap	0	Geen cap	0	Geen cap	0	Geen cap
512	Koudekerke	Duinstraat	Vrij	Straatparkeren	0	0	Geen cap	0	Geen cap	0	Geen cap	0	Geen cap	0	Geen cap
513	Koudekerke	Duinstraat	Vrij	Straatparkeren	0	0	Geen cap	0	Geen cap	0	Geen cap	0	Geen cap	0	Geen cap
514	Koudekerke	Duinstraat	Vrij	Straatparkeren	0	0	Geen cap	0	Geen cap	0	Geen cap	0	Geen cap	0	Geen cap
515	Koudekerke	Duinstraat	Vrij	Straatparkeren	0	0	Geen cap	0	Geen cap	0	Geen cap	0	Geen cap	0	Geen cap
516	Koudekerke	Duinstraat	Vrij	Straatparkeren	0	0	Geen cap	0	Geen cap	0	Geen cap	0	Geen cap	0	Geen cap
517	Koudekerke	Duinstraat	Vrij	Straatparkeren	0	0	Geen cap	1	F	0	Geen cap	0	Geen cap	0	Geen cap
518	Koudekerke	Eikenhorst	Vrij	Straatparkeren	19	0	0%	0	0%	3	16%	0	0%	0	0%
519	Koudekerke	Evertsenstraat	Vrij	Straatparkeren	9	0	0%	0	0%	1	11%	0	0%	0	0%
520	Koudekerke	Evertsenstraat	Vrij	Straatparkeren	6	4	67%	0	0%	3	50%	0	0%	0	0%
521	Koudekerke	Evertsenstraat	Vrij	Straatparkeren	2	2	100%	1	50%	1	50%	3	150%	1	50%
522	Koudekerke	Evertsenstraat	Vrij	Straatparkeren	0	0	Geen cap	0	Geen cap	0	Geen cap	0	Geen cap	0	Geen cap
523	Koudekerke	Evertsenstraat	Vrij	Straatparkeren	6	1	17%	0	0%	1	17%	0	0%	1	17%
524	Koudekerke	Evertsenstraat	Vrij	Straatparkeren	4	2	50%	0	0%	0	0%	0	0%	0	0%
525	Koudekerke	Evertsenstraat	Vrij	Straatparkeren	3	2	67%	0	0%	0	0%	2	67%	4	133%
526	Koudekerke	Evertsenstraat	Vrij	Straatparkeren	4	3	75%	3	75%	3	75%	3	75%	3	75%
527	Koudekerke	Evertsenstraat	Vrij	Straatparkeren	8	6	75%	4	50%	0	0%	5	63%	0	0%
528	Koudekerke	Evertsenstraat	Vrij	Straatparkeren	3	3	100%	3	100%	3	100%	0	0%	0	0%
529	Koudekerke	Hofvijver	Vrij	Straatparkeren	5	5	100%	4	80%	3	60%	3	60%	5	100%
530	Koudekerke	Karreveld	Vrij	Straatparkeren	37	6	16%	6	16%	1	3%	2	5%	0	0%
531	Koudekerke	Karreveld	Vrij	Straatparkeren	23	3	13%	1	4%	1	4%	4	17%	2	9%
532	Koudekerke	Karreveld	Vrij	Straatparkeren	0	0	Geen cap	0	Geen cap	1	F	0	Geen cap	0	Geen cap
533	Koudekerke	Karreveld	Vrij	Straatparkeren	20	0	0%	0	0%	0	0%	0	0%	0	0%
534	Koudekerke	Karreveld	Vrij	Straatparkeren	16	1	6%	1	6%	2	13%	11	69%	1	6%
535	Koudekerke	Karreveld	Vrij	Straatparkeren	6	0	0%	0	0%	0	0%	0	0%	0	0%
536	Koudekerke	Karreveld	Vrij	Straatparkeren	11	0	0%	1	9%	0	0%	2	18%	0	0%
537	Koudekerke	Keiweg	Vrij	Straatparkeren	12	2	17%	0	0%	1	8%	1	8%	2	17%
538	Koudekerke	Keiweg	Vrij	Straatparkeren	14	2	14%	1	7%	1	7%	0	0%	2	14%
539	Koudekerke	Keiweg	Vrij	Straatparkeren	9	0	0%	1	11%	0	0%	0	0%	0	0%
540	Koudekerke	Keiweg	Vrij	Straatparkeren	21	18	86%	17	81%	17	81%	16	76%	14	67%
541	Koudekerke	Keiweg	Vrij	Straatparkeren	18	10	56%	0	0%	3	17%	10	56%	0	0%
542	Koudekerke	Keiweg	Vrij	Straatparkeren	15	1	7%	1	7%	1	7%	1	7%	1	7%
543	Koudekerke	Kerkhoflaan	Vrij	Straatparkeren	2	0	0%	0	0%	0	0%	2	100%	0	0%
544	Koudekerke	Kerkhoflaan	Vrij	Straatparkeren	0	0	Geen cap	0	Geen cap	0	Geen cap	0	Geen cap	0	Geen cap
545	Koudekerke	Kerkhoflaan	Vrij	Straatparkeren	6	0	0%	1	17%	1	17%	4	67%	1	17%
546	Koudekerke	Kerkhoflaan	Vrij	Straatparkeren	0	0	Geen cap	0	Geen cap	0	Geen cap	1	F	0	Geen cap
547	Koudekerke	Kerkhoflaan	Vrij	Straatparkeren	0	0	Geen cap	0	Geen cap	0	Geen cap	0	Geen cap	1	F
548	Koudekerke	Kerkhoflaan	Vrij	Straatparkeren	0	0	Geen cap	0	Geen cap	0	Geen cap	0	Geen cap	0	Geen cap
549	Koudekerke	Kerkhoflaan	Vrij	Straatparkeren	0	0	Geen cap	0	Geen cap	0	Geen cap	0	Geen cap	0	Geen cap
550	Koudekerke	Kerkhoflaan	Vrij	Straatparkeren	18	8	44%	0	0%	0	0%	0	0%	8	44%
551	Koudekerke	Kerkstraat	Vrij	Straatparkeren	6	7	117%	5	83%	4	67%	5	83%	3	50%
552	Koudekerke	Kerkstraat	Vrij	Straatparkeren	8	0	0%	0	0%	0	0%	4	50%	6	75%
553	Koudekerke	Kerkstraat	Vrij	Straatparkeren	17	10	59%	10	59%	0	0%	0	0%	0	0%
554	Koudekerke	Lange Voorhout	Vrij	Straatparkeren	24	0	0%	0	0%	0	0%	1	4%	4	17%
555	Koudekerke	Langeweegje	Vrij	Straatparkeren	25	22	88%	14	56%	14	56%	19	76%	14	56%
556	Koudekerke	Langeweegje	Vrij	Straatparkeren	0	0	Geen cap	0	Geen cap	0	Geen cap	0	Geen cap	0	Geen cap
557	Koudekerke	Langeweegje	Vrij	Straatparkeren	6	0	0%	0	0%	1	17%	0	0%	3	50%
558	Koudekerke	Leliestraat	Vrij	Straatparkeren	13	0	0%	0	0%	0	0%	2	15%	0	0%
559	Koudekerke	Meulpad	Vrij	Straatparkeren	5	5	100%	3	60%	3	60%	4	80%	6	120%
560	Koudekerke	Meulpad	Vrij	Straatparkeren	8	0	0%	7	88%	7	88%	6	75%	0	0%

561	Koudekerke	Meulpad	Vrij	Straatparkeren	6	4	67%	3	50%	3	50%	0	0%	3	50%
562	Koudekerke	Meulpad	Vrij	Straatparkeren	8	5	63%	0	0%	0	0%	5	63%	7	88%
563	Koudekerke	Meulpad	Vrij	Straatparkeren	6	6	100%	3	50%	0	0%	5	83%	5	83%
564	Koudekerke	Meulpad	Vrij	Straatparkeren	3	3	100%	0	0%	0	0%	0	0%	4	133%
565	Koudekerke	Meulpad	Vrij	Straatparkeren	4	2	50%	3	75%	3	75%	4	100%	0	0%
566	Koudekerke	Meulpad	Vrij	Straatparkeren	3	3	100%	2	67%	3	100%	3	100%	3	100%
567	Koudekerke	Middelburgsestraat	Vrij	Straatparkeren	0	0	Geen cap	0	Geen cap	0	Geen cap	0	Geen cap	0	Geen cap
568	Koudekerke	Middelburgsestraat	Vrij	Straatparkeren	0	0	Geen cap	0	Geen cap	0	Geen cap	0	Geen cap	0	Geen cap
569	Koudekerke	Middelburgsestraat	Vrij	Straatparkeren	12	8	67%	12	100%	9	75%	0	0%	14	117%
570	Koudekerke	Middelburgsestraat	Vrij	Straatparkeren	6	4	67%	4	67%	5	83%	5	83%	3	50%
571	Koudekerke	Middelburgsestraat	Vrij	Straatparkeren	7	4	57%	3	43%	5	71%	6	86%	3	43%
572	Koudekerke	Naereboutstraat	Vrij	Straatparkeren	22	19	86%	11	50%	0	0%	12	55%	12	55%
573	Koudekerke	Noordeinde	Vrij	Straatparkeren	23	0	0%	0	0%	4	17%	0	0%	0	0%
574	Koudekerke	Prinses Beatrixlaan	Vrij	Straatparkeren	0	0	Geen cap	0	Geen cap	0	Geen cap	0	Geen cap	0	Geen cap
575	Koudekerke	Prinses Beatrixlaan	Vrij	Straatparkeren	0	0	Geen cap	0	Geen cap	0	Geen cap	0	Geen cap	0	Geen cap
576	Koudekerke	Prinses Beatrixlaan	Vrij	Straatparkeren	0	0	Geen cap	0	Geen cap	0	Geen cap	0	Geen cap	0	Geen cap
577	Koudekerke	Schoolstraat	Vrij	Straatparkeren	4	2	50%	6	150%	5	125%	0	0%	0	0%
578	Koudekerke	Schoolstraat	Vrij	Straatparkeren	11	8	73%	5	45%	0	0%	6	55%	6	55%
579	Koudekerke	Schuttestraat	Vrij	Straatparkeren	5	0	0%	5	100%	3	60%	6	120%	0	0%
580	Koudekerke	Schuttestraat	Vrij	Straatparkeren	11	10	91%	0	0%	6	55%	6	55%	5	45%
581	Koudekerke	Soestdijklaan	Vrij	Straatparkeren	3	0	0%	2	67%	2	67%	0	0%	0	0%
582	Koudekerke	Soestdijklaan	Vrij	Straatparkeren	2	0	0%	1	50%	1	50%	1	50%	1	50%
583	Koudekerke	Soestdijklaan	Vrij	Straatparkeren	0	0	Geen cap	0	Geen cap	0	Geen cap	0	Geen cap	0	Geen cap
584	Koudekerke	Soestdijklaan	Vrij	Straatparkeren	0	0	Geen cap	0	Geen cap	0	Geen cap	0	Geen cap	0	Geen cap
585	Koudekerke	Soestdijklaan	Vrij	Straatparkeren	4	3	75%	0	0%	0	0%	0	0%	4	100%
586	Koudekerke	Stationsstraat	Vrij	Straatparkeren	35	32	91%	20	57%	19	54%	22	63%	30	86%
587	Koudekerke	Tramstraat	Vrij	Straatparkeren	6	0	0%	1	17%	0	0%	0	0%	0	0%
588	Koudekerke	Tramstraat	Vrij	Straatparkeren	5	0	0%	0	0%	0	0%	0	0%	0	0%
589	Koudekerke	Tramstraat	Vrij	Straatparkeren	6	9	150%	4	67%	7	117%	7	117%	9	150%
590	Koudekerke	Tramstraat	Vrij	Straatparkeren	14	2	14%	6	43%	10	71%	0	0%	0	0%
591	Koudekerke	Trompstraat	Vrij	Straatparkeren	11	10	91%	2	18%	2	18%	7	64%	6	55%
592	Koudekerke	Tulpstraat	Vrij	Straatparkeren	9	0	0%	5	56%	8	89%	7	78%	7	78%
593	Koudekerke	Tulpstraat	Vrij	Straatparkeren	8	5	63%	5	63%	6	75%	4	50%	5	63%
594	Koudekerke	Tulpstraat	Vrij	Straatparkeren	6	6	100%	3	50%	4	67%	5	83%	0	0%
595	Koudekerke	van Speijkstraat	Vrij	Straatparkeren	7	3	43%	0	0%	0	0%	3	43%	4	57%
596	Koudekerke	van Speijkstraat	Vrij	Straatparkeren	9	6	67%	4	44%	0	0%	8	89%	7	78%
597	Koudekerke	van Strijenstraat	Vrij	Straatparkeren	10	5	50%	1	10%	1	10%	7	70%	7	70%
598	Koudekerke	van Strijenstraat	Vrij	Straatparkeren	11	9	82%	5	45%	0	0%	9	82%	9	82%
599	Koudekerke	Vlissingsestraat	Vrij	Straatparkeren	0	0	Geen cap	0	Geen cap	0	Geen cap	0	Geen cap	0	Geen cap
600	Koudekerke	Vlissingsestraat	Vrij	Straatparkeren	0	0	Geen cap	0	Geen cap	0	Geen cap	0	Geen cap	0	Geen cap
601	Koudekerke	Welle	Vrij	Straatparkeren	4	5	125%	3	75%	0	0%	4	100%	5	125%
602	Koudekerke	Weststraat	Vrij	Straatparkeren	14	13	93%	9	64%	8	57%	7	50%	12	86%
603	Koudekerke	Weststraat	Vrij	Straatparkeren	16	13	81%	9	56%	9	56%	9	56%	9	56%
604	Koudekerke	Weststraat	Vrij	Straatparkeren	9	9	100%	5	56%	7	78%	8	89%	4	44%
605	Koudekerke	Zwigtmansweg	Vrij	Straatparkeren	0	0	Geen cap	0	Geen cap	0	Geen cap	0	Geen cap	0	Geen cap
Totaal					1583	675	43%	495	31%	486	31%	515	33%	531	34%

408	Grijpskerke	Noordstraat	Vrij	Straatparkeren	0	0	Geen cap	0	Geen cap	0	Geen cap	0	Geen cap	0	Geen cap
409	Grijpskerke	Noordstraat	Vrij	Straatparkeren	0	0	Geen cap	0	Geen cap	0	Geen cap	0	Geen cap	0	Geen cap
410	Grijpskerke	Noordstraat	Vrij	Straatparkeren	16	7	44%	3	19%	0	0%	7	44%	10	63%
411	Grijpskerke	Oostkapelseweg	Vrij	Straatparkeren	0	0	Geen cap	0	Geen cap	0	Geen cap	1	F	1	F
412	Grijpskerke	Reigershoutstraat	Vrij	Straatparkeren	10	10	100%	6	60%	0	0%	5	50%	10	100%
413	Grijpskerke	Reigershoutstraat	Vrij	Straatparkeren	0	0	Geen cap	0	Geen cap	0	Geen cap	0	Geen cap	0	Geen cap
414	Grijpskerke	Reigershoutstraat	Vrij	Straatparkeren	5	5	100%	0	0%	4	80%	8	160%	4	80%
415	Grijpskerke	Reigershoutstraat	Vrij	Straatparkeren	8	4	50%	1	13%	1	13%	0	0%	5	63%
416	Grijpskerke	Schuitvlotstraat	Vrij	Straatparkeren	0	0	Geen cap	0	Geen cap	0	Geen cap	0	Geen cap	0	Geen cap
417	Grijpskerke	Schuitvlotstraat	Vrij	Straatparkeren	0	0	Geen cap	0	Geen cap	0	Geen cap	0	Geen cap	0	Geen cap
418	Grijpskerke	Schuitvlotstraat	Vrij	Straatparkeren	0	0	Geen cap	0	Geen cap	0	Geen cap	0	Geen cap	0	Geen cap
Totaal					503	270	54%	135	27%	124	25%	188	37%	211	42%

Woonplaats	Straatnaam	Volgnummer	Soort parkeren	Regulering
Aagtekerke	Adriaan Davidsestraat	607	Straatparkeren	Vrij
Biggekerke	Bergstraat	608		
Dishoek	Beukelmanstraat	609		
Domburg	Burgemeester ...	610		
Gapinge	Burgemeester ...	611		
Grijpskerke	Cornelis Jaspersesstraat	612		
Groot Valkenisse	de Brouwpit	613		
Koudekerke	de Oppervloer	614		
Meliskerke	De Plaastraat	615		

DATACOUNT
BASIS VOOR MOBILITEIT

Legenda	
	bezetting < 75%
	bezetting tussen 75% en 85%
	bezetting tussen 85% en 95%
	bezetting > 95%
	geen capaciteit, wel bezetting
	geen capaciteit, geen bezetting

Volgnummer	Woonplaats	Straatnaam	Regulering	Soort parkeren	Capaciteit	Overdag 00:00 - 06:00		Overdag 10:00 - 12:00		Overdag 14:00 - 16:00		Zaterdag 10:00 - 12:00		Zaterdag 14:00 - 16:00	
						Bezetting	%	Bezetting	%	Bezetting	%	Bezetting	%	Bezetting	%
607	Meliskerke	Adriaan Davidsestraat	Vrij	Straatparkeren	0	0	Geen cap	0	Geen cap	0	Geen cap	0	Geen cap	0	Geen cap
608	Meliskerke	Adriaan Davidsestraat	Vrij	Straatparkeren	1	1	100%	0	0%	0	0%	1	100%	1	100%
609	Meliskerke	Adriaan Davidsestraat	Vrij	Straatparkeren	5	4	80%	4	80%	3	60%	0	0%	0	0%
610	Meliskerke	Bergstraat	Vrij	Straatparkeren	20	11	55%	0	0%	10	50%	15	75%	13	65%
611	Meliskerke	Beukelmanstraat	Vrij	Straatparkeren	20	21	105%	11	55%	10	50%	13	65%	13	65%
612	Meliskerke	Burgemeester Adelaarstraat	Vrij	Straatparkeren	13	7	54%	9	69%	6	46%	12	92%	14	108%
613	Meliskerke	Burgemeester Adelaarstraat	Vrij	Straatparkeren	1	0	0%	0	0%	0	0%	0	0%	0	0%
614	Meliskerke	Burgemeester Adelaarstraat	Vrij	Straatparkeren	6	6	100%	0	0%	3	50%	5	83%	5	83%
615	Meliskerke	Burgemeester Adelaarstraat	Vrij	Straatparkeren	26	5	19%	0	0%	1	4%	10	38%	7	27%
616	Meliskerke	Burgemeester Adelaarstraat	Vrij	Straatparkeren	0	0	Geen cap	0	Geen cap	0	Geen cap	0	Geen cap	1	F
617	Meliskerke	Burgemeester Huijsmanstraat	Vrij	Straatparkeren	0	0	Geen cap	0	Geen cap	0	Geen cap	0	Geen cap	0	Geen cap
618	Meliskerke	Burgemeester Huijsmanstraat	Vrij	Straatparkeren	0	0	Geen cap	3	F	0	Geen cap	2	F	2	F
619	Meliskerke	Burgemeester Huijsmanstraat	Vrij	Straatparkeren	0	0	Geen cap	0	Geen cap	0	Geen cap	0	Geen cap	1	F
620	Meliskerke	Cornelis Jaspersesstraat	Vrij	Straatparkeren	8	4	50%	0	0%	1	13%	1	13%	0	0%
621	Meliskerke	Cornelis Jaspersesstraat	Vrij	Straatparkeren	2	0	0%	0	0%	0	0%	0	0%	0	0%
622	Meliskerke	Cornelis Jaspersesstraat	Vrij	Straatparkeren	10	7	70%	0	0%	0	0%	0	0%	5	50%
623	Meliskerke	Cornelis Jaspersesstraat	Vrij	Straatparkeren	8	5	63%	4	50%	0	0%	5	63%	4	50%
624	Meliskerke	Cornelis Jaspersesstraat	Vrij	Straatparkeren	0	1	F	0	Geen cap	0	Geen cap	1	F	0	Geen cap
625	Meliskerke	de Brouwpit	Vrij	Straatparkeren	18	14	78%	10	56%	10	56%	13	72%	11	61%
626	Meliskerke	de Brouwpit	Vrij	Straatparkeren	0	0	Geen cap	0	Geen cap	0	Geen cap	0	Geen cap	0	Geen cap
627	Meliskerke	de Oppervloer	Vrij	Straatparkeren	0	0	Geen cap	0	Geen cap	0	Geen cap	0	Geen cap	0	Geen cap
628	Meliskerke	de Oppervloer	Vrij	Straatparkeren	6	4	67%	3	50%	3	50%	5	83%	3	50%
629	Meliskerke	de Oppervloer	Vrij	Straatparkeren	0	0	Geen cap	0	Geen cap	1	F	1	F	1	F
630	Meliskerke	de Oppervloer	Vrij	Straatparkeren	7	6	86%	0	0%	1	14%	5	71%	4	57%
631	Meliskerke	De Plaastraat	Vrij	Straatparkeren	20	22	110%	0	0%	11	55%	0	0%	11	55%
632	Meliskerke	Dorpsstraat	Vrij	Straatparkeren	0	0	Geen cap	0	Geen cap	0	Geen cap	0	Geen cap	0	Geen cap
633	Meliskerke	Dorpsstraat	Vrij	Straatparkeren	3	0	0%	0	0%	0	0%	2	67%	2	67%
634	Meliskerke	Dorpsstraat	Vrij	Straatparkeren	0	0	Geen cap	0	Geen cap	0	Geen cap	0	Geen cap	0	Geen cap
635	Meliskerke	Dorpsstraat	Vrij	Straatparkeren	0	0	Geen cap	0	Geen cap	1	F	0	Geen cap	0	Geen cap
636	Meliskerke	Dorpsstraat	Vrij	Straatparkeren	3	4	133%	0	0%	2	67%	0	0%	0	0%
638	Meliskerke	Jan Vaderstraat	Vrij	Straatparkeren	6	9	150%	4	67%	5	83%	7	117%	0	0%
639	Meliskerke	Jan Vaderstraat	Vrij	Straatparkeren	4	0	0%	0	0%	0	0%	3	75%	2	50%
640	Meliskerke	Jan Vaderstraat	Vrij	Straatparkeren	3	0	0%	0	0%	0	0%	3	100%	0	0%
641	Meliskerke	Jan Vaderstraat	Vrij	Straatparkeren	6	6	100%	1	17%	1	17%	6	100%	5	83%
642	Meliskerke	Jan Vaderstraat	Vrij	Straatparkeren	8	6	75%	0	0%	4	50%	6	75%	4	50%
643	Meliskerke	Jan Vaderstraat	Vrij	Straatparkeren	3	3	100%	0	0%	0	0%	4	133%	3	100%
644	Meliskerke	Jan Vaderstraat	Vrij	Straatparkeren	7	6	86%	8	114%	6	86%	6	86%	6	86%
645	Meliskerke	Jan Vaderstraat	Vrij	Straatparkeren	0	0	Geen cap	0	Geen cap	0	Geen cap	1	F	1	F
646	Meliskerke	Jan Vaderstraat	Vrij	Straatparkeren	9	9	100%	7	78%	9	100%	7	78%	6	67%
647	Meliskerke	Jan Vaderstraat	Vrij	Straatparkeren	7	4	57%	1	14%	3	43%	1	14%	0	0%
648	Meliskerke	Jan Vaderstraat	Vrij	Straatparkeren	5	0	0%	0	0%	0	0%	0	0%	0	0%
649	Meliskerke	Jan Vaderstraat	Vrij	Straatparkeren	6	4	67%	0	0%	1	17%	5	83%	3	50%
650	Meliskerke	Jan Vaderstraat	Vrij	Straatparkeren	10	6	60%	1	10%	5	50%	6	60%	5	50%
651	Meliskerke	Jan Vaderstraat	Vrij	Straatparkeren	3	2	67%	0	0%	0	0%	3	100%	2	67%
652	Meliskerke	Jan Vaderstraat	Vrij	Straatparkeren	3	3	100%	0	0%	2	67%	0	0%	0	0%
653	Meliskerke	Jan Vaderstraat	Vrij	Straatparkeren	4	3	75%	3	75%	0	0%	2	50%	2	50%
654	Meliskerke	Klienkerpadje	Vrij	Straatparkeren	0	0	Geen cap	0	Geen cap	1	F	0	Geen cap	1	F
655	Meliskerke	Mariekerkseweg	Vrij	Straatparkeren	3	3	100%	2	67%	2	67%	2	67%	2	67%
656	Meliskerke	Mariekerkseweg	Vrij	Straatparkeren	0	0	Geen cap	0	Geen cap	0	Geen cap	0	Geen cap	2	F
657	Meliskerke	Molenwerf	Vrij	Straatparkeren	4	2	50%	2	50%	2	50%	3	75%	3	75%
658	Meliskerke	Molenwerf	Vrij	Straatparkeren	5	3	60%	0	0%	0	0%	3	60%	0	0%
659	Meliskerke	Molenwerf	Vrij	Straatparkeren	0	0	Geen cap	0	Geen cap	0	Geen cap	0	Geen cap	2	F
660	Meliskerke	Molenwerf	Vrij	Straatparkeren	7	4	57%	0	0%	1	14%	3	43%	3	43%
661	Meliskerke	Molenwerf	Vrij	Straatparkeren	10	0	0%	1	10%	0	0%	1	10%	0	0%
662	Meliskerke	Molenwerf	Vrij	Straatparkeren	4	0	0%	0	0%	0	0%	3	75%	2	50%
663	Meliskerke	Molenwerf	Vrij	Straatparkeren	0	0	Geen cap	0	Geen cap	0	Geen cap	0	Geen cap	0	Geen cap
664	Meliskerke	Molenwerf	Vrij	Straatparkeren	6	0	0%	1	17%	1	17%	0	0%	0	0%
665	Meliskerke	Molenwerf	Vrij	Straatparkeren	6	4	67%	0	0%	1	17%	0	0%	0	0%
666	Meliskerke	Molenwerf	Vrij	Straatparkeren	3	0	0%	0	0%	0	0%	0	0%	0	0%
667	Meliskerke	Molenwerf	Vrij	Straatparkeren	6	0	0%	0	0%	0	0%	0	0%	3	50%
668	Meliskerke	Pauwhoekstraat	Vrij	Straatparkeren	0	1	F	0	Geen cap	0	Geen cap	0	Geen cap	1	F
669	Meliskerke	Pauwhoekstraat	Vrij	Straatparkeren	0	0	Geen cap	0	Geen cap	0	Geen cap	1	F	1	F

670	Meliskerke	Pauwhoekstraat	Vrij	Straatparkeren	21	0	0%	3	14%	2	10%	11	52%	0	0%
671	Meliskerke	Pauwhoekstraat	Vrij	Straatparkeren	21	14	67%	0	0%	0	0%	9	43%	0	0%
672	Meliskerke	Pauwhoekstraat	Vrij	Straatparkeren	5	5	100%	0	0%	0	0%	0	0%	3	60%
673	Meliskerke	Pauwhoekstraat	Vrij	Straatparkeren	7	9	129%	6	86%	5	71%	4	57%	7	100%
674	Meliskerke	Pauwhoekstraat	Vrij	Straatparkeren	4	2	50%	0	0%	0	0%	2	50%	2	50%
675	Meliskerke	Pauwhoekstraat	Vrij	Straatparkeren	10	6	60%	1	10%	5	50%	0	0%	5	50%
676	Meliskerke	Rapenburgweg	Vrij	Straatparkeren	0	0	Geen cap	2	F	2	F	1	F	1	F
677	Meliskerke	Sivertstraat	Vrij	Straatparkeren	0	1	F	0	Geen cap	0	Geen cap	0	Geen cap	0	Geen cap
678	Meliskerke	Sivertstraat	Vrij	Straatparkeren	6	4	67%	0	0%	0	0%	1	17%	1	17%
679	Meliskerke	Sivertstraat	Vrij	Straatparkeren	10	7	70%	5	50%	5	50%	9	90%	7	70%
680	Meliskerke	Sivertstraat	Vrij	Straatparkeren	20	0	0%	11	55%	11	55%	15	75%	11	55%
681	Meliskerke	Smidsbaerd	Vrij	Straatparkeren	8	0	0%	1	13%	0	0%	0	0%	0	0%
682	Meliskerke	Torenstraat	Vrij	Straatparkeren	0	0	Geen cap	0	Geen cap	0	Geen cap	0	Geen cap	0	Geen cap
683	Meliskerke	Torenstraat	Vrij	Straatparkeren	11	0	0%	10	91%	10	91%	13	118%	8	73%
684	Meliskerke	Torenstraat	Vrij	Straatparkeren	0	0	Geen cap	0	Geen cap	0	Geen cap	0	Geen cap	0	Geen cap
685	Meliskerke	Torenstraat	Vrij	Straatparkeren	0	2	F	0	Geen cap	1	F	1	F	1	F
686	Meliskerke	Torenstraat	Vrij	Straatparkeren	0	0	Geen cap	0	Geen cap	2	F	4	F	2	F
687	Meliskerke	Valkenburgstraat	Vrij	Straatparkeren	20	15	75%	12	60%	13	65%	22	110%	14	70%
688	Meliskerke	Valkenburgstraat	Vrij	Straatparkeren	0	0	Geen cap	0	Geen cap	0	Geen cap	0	Geen cap	0	Geen cap
Totaal					458	265	58%	126	28%	163	36%	259	57%	219	48%

Woonplaats	Straatnaam	Volgnummer	Soort parkeren	Regulering
Koudekerke	Ambachtsstraat	689	Straatparkeren	Betaald_seizoen
Meliskerke	Anjerlaan	690	Terreinparkeren	Overig
Oostkapelle	Asterlaan	691		Vrij
Serooskerke	Azalealaan	692		
Veere	Begoniaalaan	693		
Vrouwenpolder	Berkenlaan	694		
Westkapelle	Beukenlaan	695		
Zoutelande	Blauwe Reiger	696		
	Bloemenlaan	697		

DATACOUNT
BASIS VOOR MOBILITEIT

Legenda	
	bezetting < 75%
	bezetting tussen 75% en 85%
	bezetting tussen 85% en 95%
	bezetting > 95%
	geen capaciteit, wel bezetting
	geen capaciteit, geen bezetting

Volgnummer	Woonplaats	Straatnaam	Regulering	Soort parkeren	Capaciteit	Overdag 00:00 - 06:00		Overdag 10:00 - 12:00		Overdag 14:00 - 16:00		Zaterdag 10:00 - 12:00		Zaterdag 14:00 - 16:00	
						Bezetting	%	Bezetting	%	Bezetting	%	Bezetting	%	Bezetting	%
689	Oostkapelle	P - Zionakerk	Vrij	Terreinparkeren	46	1	2%	1	2%	1	2%	3	7%	5	11%
690	Oostkapelle	P - Sportvereniging Oostkapelle	Vrij	Terreinparkeren	75	0	0%	1	1%	2	3%	3	4%	5	7%
691	Oostkapelle	P - Molenweg	Vrij	Terreinparkeren	35	2	6%	15	43%	21	60%	20	57%	24	69%
692	Oostkapelle	Hoge Weide	Vrij	Straatparkeren	3	0	0%	0	0%	0	0%	2	67%	2	67%
693	Oostkapelle	P - Centrum	Vrij	Terreinparkeren	40	1	3%	0	0%	20	50%	29	73%	30	75%
694	Oostkapelle	Hoge Weide	Vrij	Straatparkeren	3	2	67%	2	67%	0	0%	0	0%	0	0%
695	Oostkapelle	Dunopark	Vrij	Straatparkeren	0	0	Geen cap	0	Geen cap	0	Geen cap	0	Geen cap	0	Geen cap
696	Oostkapelle	Hoge Weide	Vrij	Straatparkeren	2	2	100%	2	100%	2	100%	2	100%	3	150%
697	Oostkapelle	Waterstraat	Vrij	Straatparkeren	13	0	0%	9	69%	0	0%	6	46%	8	62%
698	Oostkapelle	Schulenburg	Vrij	Straatparkeren	18	8	44%	0	0%	0	0%	10	56%	11	61%
699	Oostkapelle	P - Duinweg	Betaald_seizoen	Terreinparkeren	324	0	0%	45	14%	142	44%	34	10%	268	83%
700	Oostkapelle	Hoge Weide	Vrij	Straatparkeren	2	0	0%	0	0%	0	0%	1	50%	1	50%
701	Oostkapelle	Schulenburg	Vrij	Straatparkeren	0	0	Geen cap	0	Geen cap	0	Geen cap	0	Geen cap	0	Geen cap
702	Oostkapelle	Hoge Weide	Vrij	Straatparkeren	3	3	100%	4	133%	2	67%	0	0%	0	0%
703	Oostkapelle	P - Strandweg	Betaald_seizoen	Terreinparkeren	384	0	0%	17	4%	65	17%	24	6%	0	0%
704	Oostkapelle	Ambachtsstraat	Vrij	Straatparkeren	3	2	67%	2	67%	2	67%	0	0%	0	0%
705	Oostkapelle	Ambachtsstraat	Vrij	Straatparkeren	4	2	50%	0	0%	2	50%	0	0%	0	0%
706	Oostkapelle	Ambachtsstraat	Vrij	Straatparkeren	12	8	67%	0	0%	6	50%	8	67%	9	75%
707	Oostkapelle	Anjerlaan	Vrij	Straatparkeren	9	0	0%	0	0%	0	0%	1	11%	0	0%
708	Oostkapelle	Anjerlaan	Vrij	Straatparkeren	2	0	0%	0	0%	0	0%	1	50%	0	0%
709	Oostkapelle	Anjerlaan	Vrij	Straatparkeren	7	0	0%	0	0%	0	0%	0	0%	0	0%
710	Oostkapelle	Anjerlaan	Vrij	Straatparkeren	3	0	0%	0	0%	0	0%	0	0%	0	0%
711	Oostkapelle	Anjerlaan	Vrij	Straatparkeren	0	0	Geen cap	0	Geen cap	0	Geen cap	0	Geen cap	0	Geen cap
712	Oostkapelle	Anjerlaan	Vrij	Straatparkeren	10	0	0%	0	0%	0	0%	0	0%	0	0%
713	Oostkapelle	Anjerlaan	Vrij	Straatparkeren	0	0	Geen cap	0	Geen cap	0	Geen cap	0	Geen cap	0	Geen cap
714	Oostkapelle	Anjerlaan	Vrij	Straatparkeren	8	0	0%	0	0%	0	0%	0	0%	0	0%
715	Oostkapelle	Asterlaan	Vrij	Straatparkeren	12	0	0%	1	8%	0	0%	0	0%	0	0%
716	Oostkapelle	Azalealaan	Vrij	Straatparkeren	0	0	Geen cap	0	Geen cap	0	Geen cap	1	F	1	F
717	Oostkapelle	Azalealaan	Vrij	Straatparkeren	0	1	F	1	F	1	F	1	F	1	F
718	Oostkapelle	Azalealaan	Vrij	Straatparkeren	0	0	Geen cap	0	Geen cap	0	Geen cap	1	F	1	F
719	Oostkapelle	Azalealaan	Vrij	Straatparkeren	0	0	Geen cap	0	Geen cap	0	Geen cap	0	Geen cap	0	Geen cap
720	Oostkapelle	Azalealaan	Vrij	Straatparkeren	0	2	F	1	F	1	F	3	F	4	F
721	Oostkapelle	Azalealaan	Vrij	Straatparkeren	0	3	F	0	Geen cap	2	F	1	F	1	F
722	Oostkapelle	Begoniaalaan	Vrij	Straatparkeren	0	0	Geen cap	0	Geen cap	0	Geen cap	0	Geen cap	0	Geen cap
723	Oostkapelle	Berkenlaan	Vrij	Straatparkeren	3	0	0%	0	0%	0	0%	0	0%	0	0%
724	Oostkapelle	Berkenlaan	Vrij	Straatparkeren	22	3	14%	0	0%	0	0%	0	0%	0	0%
725	Oostkapelle	Berkenlaan	Vrij	Straatparkeren	0	0	Geen cap	0	Geen cap	0	Geen cap	0	Geen cap	0	Geen cap
726	Oostkapelle	Berkenlaan	Vrij	Straatparkeren	0	0	Geen cap	0	Geen cap	0	Geen cap	0	Geen cap	0	Geen cap
727	Oostkapelle	Berkenlaan	Vrij	Straatparkeren	0	1	F	0	Geen cap	0	Geen cap	0	Geen cap	0	Geen cap
728	Oostkapelle	Beukenlaan	Vrij	Straatparkeren	0	0	Geen cap	2	F	0	Geen cap	0	Geen cap	0	Geen cap
729	Oostkapelle	Beukenlaan	Vrij	Straatparkeren	3	2	67%	0	0%	0	0%	0	0%	0	0%
730	Oostkapelle	Beukenlaan	Vrij	Straatparkeren	0	0	Geen cap	0	Geen cap	0	Geen cap	0	Geen cap	1	F
731	Oostkapelle	Beukenlaan	Vrij	Straatparkeren	0	1	F	0	Geen cap	0	Geen cap	0	Geen cap	0	Geen cap
732	Oostkapelle	Beukenlaan	Vrij	Straatparkeren	0	0	Geen cap	0	Geen cap	0	Geen cap	0	Geen cap	0	Geen cap
733	Oostkapelle	Beukenlaan	Vrij	Straatparkeren	0	0	Geen cap	0	Geen cap	2	F	0	Geen cap	0	Geen cap
734	Oostkapelle	Beukenlaan	Vrij	Straatparkeren	5	0	0%	0	0%	0	0%	0	0%	0	0%
735	Oostkapelle	Beukenlaan	Vrij	Straatparkeren	0	0	Geen cap	0	Geen cap	0	Geen cap	0	Geen cap	0	Geen cap
736	Oostkapelle	Beukenlaan	Vrij	Straatparkeren	0	0	Geen cap	0	Geen cap	0	Geen cap	0	Geen cap	0	Geen cap
737	Oostkapelle	Beukenlaan	Vrij	Straatparkeren	6	0	0%	0	0%	0	0%	0	0%	0	0%
738	Oostkapelle	Beukenlaan	Vrij	Straatparkeren	0	0	Geen cap	0	Geen cap	0	Geen cap	0	Geen cap	0	Geen cap
739	Oostkapelle	Beukenlaan	Vrij	Straatparkeren	6	0	0%	3	50%	0	0%	0	0%	0	0%
740	Oostkapelle	Beukenlaan	Vrij	Straatparkeren	0	0	Geen cap	1	F	0	Geen cap	0	Geen cap	2	F
741	Oostkapelle	Beukenlaan	Vrij	Straatparkeren	12	0	0%	1	8%	0	0%	0	0%	1	8%
742	Oostkapelle	Beukenlaan	Vrij	Straatparkeren	0	0	Geen cap	0	Geen cap	1	F	2	F	1	F
743	Oostkapelle	Beukenlaan	Vrij	Straatparkeren	6	0	0%	0	0%	1	17%	5	83%	6	100%
744	Oostkapelle	Blauwe Reiger	Vrij	Straatparkeren	0	0	Geen cap	0	Geen cap	0	Geen cap	0	Geen cap	0	Geen cap
745	Oostkapelle	Blauwe Reiger	Vrij	Straatparkeren	0	0	Geen cap	0	Geen cap	0	Geen cap	0	Geen cap	0	Geen cap
746	Oostkapelle	Blauwe Reiger	Vrij	Straatparkeren	6	0	0%	1	17%	1	17%	0	0%	0	0%
747	Oostkapelle	Blauwe Reiger	Vrij	Straatparkeren	4	3	75%	0	0%	0	0%	3	75%	3	75%
748	Oostkapelle	Bloemenlaan	Vrij	Straatparkeren	80	1	1%	0	0%	2	3%	4	5%	9	11%
749	Oostkapelle	Brouwerijstraat	Vrij	Straatparkeren	11	13	118%	15	136%	10	91%	13	118%	13	118%
750	Oostkapelle	Brouwerijstraat	Vrij	Straatparkeren	0	0	Geen cap	0	Geen cap	0	Geen cap	3	F	0	Geen cap

751	Oostkapelle	Brouwerijstraat	Vrij	Straatparkeren	10	0	0%	0	0%	5	50%	6	60%	7	70%
752	Oostkapelle	Brouwerijstraat	Vrij	Straatparkeren	0	2	F	1	F	0	Geen cap	0	Geen cap	1	F
753	Oostkapelle	Brouwerijstraat	Vrij	Straatparkeren	4	0	0%	0	0%	0	0%	0	0%	0	0%
754	Oostkapelle	Burgvliet	Vrij	Straatparkeren	0	0	Geen cap	0	Geen cap	0	Geen cap	0	Geen cap	0	Geen cap
755	Oostkapelle	Burgvliet	Vrij	Straatparkeren	0	0	Geen cap	0	Geen cap	0	Geen cap	0	Geen cap	0	Geen cap
756	Oostkapelle	Burgvliet	Vrij	Straatparkeren	0	0	Geen cap	0	Geen cap	0	Geen cap	0	Geen cap	0	Geen cap
757	Oostkapelle	Burgvliet	Vrij	Straatparkeren	0	0	Geen cap	0	Geen cap	0	Geen cap	0	Geen cap	0	Geen cap
758	Oostkapelle	Burgvliet	Vrij	Straatparkeren	0	0	Geen cap	0	Geen cap	0	Geen cap	0	Geen cap	0	Geen cap
759	Oostkapelle	Burgvliet	Vrij	Straatparkeren	9	4	44%	0	0%	4	44%	8	89%	9	100%
760	Oostkapelle	Burgvliet	Vrij	Straatparkeren	0	0	Geen cap	0	Geen cap	0	Geen cap	0	Geen cap	0	Geen cap
761	Oostkapelle	Burgvliet	Vrij	Straatparkeren	0	0	Geen cap	0	Geen cap	0	Geen cap	0	Geen cap	1	F
762	Oostkapelle	Burgvliet	Vrij	Straatparkeren	0	0	Geen cap	0	Geen cap	0	Geen cap	0	Geen cap	0	Geen cap
763	Oostkapelle	Burgvliet	Vrij	Straatparkeren	3	2	67%	0	0%	2	67%	0	0%	0	0%
764	Oostkapelle	Burgvliet	Vrij	Straatparkeren	0	0	Geen cap	0	Geen cap	0	Geen cap	2	F	1	F
765	Oostkapelle	Burgvliet	Vrij	Straatparkeren	0	0	Geen cap	0	Geen cap	0	Geen cap	0	Geen cap	0	Geen cap
766	Oostkapelle	Burgvliet	Vrij	Straatparkeren	0	0	Geen cap	5	F	0	Geen cap	0	Geen cap	0	Geen cap
767	Oostkapelle	Burgvliet	Vrij	Straatparkeren	22	2	9%	0	0%	3	14%	4	18%	1	5%
768	Oostkapelle	Chrysentenlaan	Vrij	Straatparkeren	6	0	0%	0	0%	0	0%	0	0%	0	0%
769	Oostkapelle	Chrysentenlaan	Vrij	Straatparkeren	10	0	0%	0	0%	0	0%	0	0%	1	10%
770	Oostkapelle	David Jansestraat	Overig	Terreinparkeren	19	13	68%	10	53%	14	74%	0	0%	9	47%
771	Oostkapelle	David Jansestraat	Vrij	Straatparkeren	7	6	86%	0	0%	0	0%	4	57%	3	43%
772	Oostkapelle	Domburgseweg	Vrij	Straatparkeren	0	0	Geen cap	0	Geen cap	0	Geen cap	0	Geen cap	0	Geen cap
773	Oostkapelle	Domburgseweg	Vrij	Straatparkeren	0	0	Geen cap	1	F	0	Geen cap	0	Geen cap	0	Geen cap
774	Oostkapelle	Domburgseweg	Vrij	Straatparkeren	5	0	0%	0	0%	0	0%	0	0%	0	0%
775	Oostkapelle	Domburgseweg	Vrij	Straatparkeren	0	0	Geen cap	0	Geen cap	0	Geen cap	0	Geen cap	0	Geen cap
776	Oostkapelle	Domburgseweg	Vrij	Straatparkeren	1	0	0%	0	0%	3	300%	1	100%	2	200%
777	Oostkapelle	Domburgseweg	Vrij	Straatparkeren	40	0	0%	0	0%	21	53%	0	0%	18	45%
778	Oostkapelle	Dorpsstraat	Vrij	Straatparkeren	0	0	Geen cap	0	Geen cap	0	Geen cap	0	Geen cap	0	Geen cap
779	Oostkapelle	Dorpsstraat	Vrij	Straatparkeren	10	0	0%	0	0%	0	0%	0	0%	0	0%
780	Oostkapelle	Dorpsstraat	Vrij	Straatparkeren	0	0	Geen cap	0	Geen cap	0	Geen cap	0	Geen cap	0	Geen cap
781	Oostkapelle	Dorpsstraat	Vrij	Straatparkeren	1	0	0%	1	100%	0	0%	0	0%	0	0%
782	Oostkapelle	Dorpsstraat	Vrij	Straatparkeren	0	0	Geen cap	0	Geen cap	0	Geen cap	0	Geen cap	0	Geen cap
783	Oostkapelle	Duinweg	Vrij	Straatparkeren	0	0	Geen cap	0	Geen cap	0	Geen cap	0	Geen cap	0	Geen cap
784	Oostkapelle	Duinweg	Vrij	Straatparkeren	0	0	Geen cap	0	Geen cap	0	Geen cap	0	Geen cap	0	Geen cap
785	Oostkapelle	Duinweg	Vrij	Straatparkeren	0	0	Geen cap	0	Geen cap	0	Geen cap	0	Geen cap	0	Geen cap
786	Oostkapelle	Duinweg	Vrij	Straatparkeren	0	0	Geen cap	0	Geen cap	0	Geen cap	0	Geen cap	0	Geen cap
787	Oostkapelle	Duinweg	Vrij	Straatparkeren	6	0	0%	5	83%	5	83%	5	83%	5	83%
788	Oostkapelle	Duinweg	Vrij	Straatparkeren	0	0	Geen cap	1	F	0	Geen cap	0	Geen cap	2	F
789	Oostkapelle	Duinweg	Vrij	Straatparkeren	0	0	Geen cap	0	Geen cap	0	Geen cap	0	Geen cap	0	Geen cap
790	Oostkapelle	Duinweg	Vrij	Straatparkeren	0	1	F	1	F	1	F	0	Geen cap	0	Geen cap
791	Oostkapelle	Duinweg	Vrij	Straatparkeren	0	0	Geen cap	0	Geen cap	0	Geen cap	2	F	0	Geen cap
792	Oostkapelle	Duinweg	Vrij	Straatparkeren	7	4	57%	3	43%	4	57%	7	100%	4	57%
793	Oostkapelle	Duinweg	Vrij	Straatparkeren	6	5	83%	3	50%	4	67%	4	67%	4	67%
794	Oostkapelle	Duinweg	Vrij	Straatparkeren	0	0	Geen cap	0	Geen cap	0	Geen cap	0	Geen cap	0	Geen cap
795	Oostkapelle	Duinweg	Vrij	Straatparkeren	0	0	Geen cap	0	Geen cap	0	Geen cap	0	Geen cap	0	Geen cap
796	Oostkapelle	Duinweg	Vrij	Straatparkeren	0	0	Geen cap	0	Geen cap	0	Geen cap	1	F	0	Geen cap
797	Oostkapelle	Duinweg	Vrij	Straatparkeren	0	0	Geen cap	0	Geen cap	0	Geen cap	0	Geen cap	0	Geen cap
798	Oostkapelle	Duinweg	Vrij	Straatparkeren	0	0	Geen cap	0	Geen cap	0	Geen cap	0	Geen cap	0	Geen cap
799	Oostkapelle	Duinweg	Vrij	Straatparkeren	6	5	83%	0	0%	4	67%	7	117%	8	133%
800	Oostkapelle	Duinweg	Vrij	Straatparkeren	0	0	Geen cap	0	Geen cap	0	Geen cap	0	Geen cap	0	Geen cap
801	Oostkapelle	Duinweg	Vrij	Straatparkeren	0	0	Geen cap	0	Geen cap	0	Geen cap	0	Geen cap	0	Geen cap
802	Oostkapelle	Dunopark	Vrij	Straatparkeren	6	0	0%	0	0%	0	0%	0	0%	0	0%
803	Oostkapelle	Dunopark	Vrij	Straatparkeren	5	0	0%	0	0%	0	0%	0	0%	0	0%
804	Oostkapelle	Dunopark	Vrij	Straatparkeren	0	0	Geen cap	0	Geen cap	0	Geen cap	0	Geen cap	0	Geen cap
805	Oostkapelle	Dunopark	Vrij	Straatparkeren	0	0	Geen cap	0	Geen cap	0	Geen cap	0	Geen cap	0	Geen cap
806	Oostkapelle	Dunopark	Vrij	Straatparkeren	7	0	0%	0	0%	0	0%	1	14%	0	0%
807	Oostkapelle	Dunopark	Vrij	Straatparkeren	6	0	0%	0	0%	0	0%	0	0%	1	17%
808	Oostkapelle	Dunopark	Vrij	Straatparkeren	0	0	Geen cap	1	F	0	Geen cap	0	Geen cap	0	Geen cap
809	Oostkapelle	Dunoweg	Vrij	Straatparkeren	12	0	0%	1	8%	0	0%	0	0%	0	0%
810	Oostkapelle	Dunoweg	Vrij	Straatparkeren	0	0	Geen cap	0	Geen cap	0	Geen cap	0	Geen cap	0	Geen cap
811	Oostkapelle	Dunoweg	Vrij	Straatparkeren	0	0	Geen cap	0	Geen cap	0	Geen cap	0	Geen cap	2	F
812	Oostkapelle	E.D. van den Broeckestraat	Vrij	Straatparkeren	17	14	82%	9	53%	8	47%	17	100%	17	100%
813	Oostkapelle	Egelantier	Vrij	Straatparkeren	10	5	50%	8	80%	9	90%	10	100%	8	80%
814	Oostkapelle	Egelantier	Vrij	Terreinparkeren	18	2	11%	3	17%	3	17%	3	17%	1	6%
815	Oostkapelle	Egelantier	Vrij	Straatparkeren	0	0	Geen cap	0	Geen cap	0	Geen cap	0	Geen cap	0	Geen cap
816	Oostkapelle	Eikenlaan	Vrij	Straatparkeren	0	0	Geen cap	0	Geen cap	0	Geen cap	0	Geen cap	0	Geen cap
817	Oostkapelle	Eikenlaan	Vrij	Straatparkeren	6	0	0%	1	17%	1	17%	1	17%	1	17%
818	Oostkapelle	Eikenlaan	Vrij	Straatparkeren	0	0	Geen cap	0	Geen cap	0	Geen cap	0	Geen cap	0	Geen cap
819	Oostkapelle	Eikenlaan	Vrij	Straatparkeren	0	0	Geen cap	0	Geen cap	0	Geen cap	0	Geen cap	0	Geen cap
820	Oostkapelle	Eikenlaan	Vrij	Straatparkeren	0	0	Geen cap	0	Geen cap	0	Geen cap	0	Geen cap	0	Geen cap
821	Oostkapelle	Eikenlaan	Vrij	Straatparkeren	0	0	Geen cap	1	F	3	F	1	F	4	F
822	Oostkapelle	Eikenlaan	Vrij	Straatparkeren	6	0	0%	1	17%	0	0%	0	0%	0	0%
823	Oostkapelle	Eikenlaan	Vrij	Straatparkeren	0	0	Geen cap	0	Geen cap	0	Geen cap	0	Geen cap	0	Geen cap
824	Oostkapelle	Eikenlaan	Vrij	Straatparkeren	0	1	F	0	Geen cap	2	F	0	Geen cap	0	Geen cap
825	Oostkapelle	Eikenlaan	Vrij	Straatparkeren	0	0	Geen cap	0	Geen cap	0	Geen cap	0	Geen cap	0	Geen cap
826	Oostkapelle	Eikenlaan	Vrij	Straatparkeren	5	0	0%	0	0%	0	0%	0	0%	0	0%
827	Oostkapelle	Eikenlaan	Vrij	Straatparkeren	0	2	F	1	F	3	F	1	F	2	F
828	Oostkapelle	Grijpskerkseweg	Vrij	Straatparkeren	0	0	Geen cap	1	F	7	F	0	Geen cap	3	F

829	Oostkapelle	Groene Specht	Vrij	Straatparkeren	4	3	75%	2	50%	2	50%	3	75%	4	100%
830	Oostkapelle	Groene Specht	Vrij	Straatparkeren	7	7	100%	5	71%	5	71%	4	57%	6	86%
831	Oostkapelle	Halve Maanstraat	Vrij	Straatparkeren	15	7	47%	7	47%	8	53%	12	80%	11	73%
832	Oostkapelle	Halve Maanstraat	Vrij	Straatparkeren	0	0	Geen cap	0	Geen cap	0	Geen cap	0	Geen cap	0	Geen cap
833	Oostkapelle	Halve Maanstraat	Vrij	Straatparkeren	28	24	86%	0	0%	12	43%	16	57%	12	43%
834	Oostkapelle	Halve Maanstraat	Vrij	Straatparkeren	12	9	75%	6	50%	0	0%	7	58%	9	75%
835	Oostkapelle	Hoge Weide	Vrij	Straatparkeren	17	0	0%	11	65%	0	0%	8	47%	0	0%
836	Oostkapelle	Hoge Weide	Vrij	Straatparkeren	0	0	Geen cap	0	Geen cap	0	Geen cap	0	Geen cap	0	Geen cap
837	Oostkapelle	Hoge Weide	Vrij	Straatparkeren	2	0	0%	0	0%	0	0%	0	0%	1	50%
838	Oostkapelle	Hoge Weide	Vrij	Straatparkeren	8	0	0%	4	50%	4	50%	4	50%	6	75%
839	Oostkapelle	Irislaan	Vrij	Straatparkeren	0	0	Geen cap	0	Geen cap	0	Geen cap	0	Geen cap	0	Geen cap
840	Oostkapelle	Irislaan	Vrij	Straatparkeren	0	2	F	1	F	2	F	1	F	2	F
841	Oostkapelle	Irislaan	Vrij	Straatparkeren	0	1	F	0	Geen cap	0	Geen cap	2	F	1	F
842	Oostkapelle	Irislaan	Vrij	Straatparkeren	8	0	0%	0	0%	0	0%	0	0%	0	0%
843	Oostkapelle	Johan de Pourckstraat	Vrij	Straatparkeren	22	13	59%	0	0%	0	0%	11	50%	11	50%
844	Oostkapelle	Johan de Pourckstraat	Vrij	Straatparkeren	12	12	100%	6	50%	7	58%	7	58%	9	75%
845	Oostkapelle	Johan de Pourckstraat	Vrij	Straatparkeren	7	1	14%	0	0%	3	43%	7	100%	7	100%
846	Oostkapelle	Johan de Pourckstraat	Vrij	Straatparkeren	16	15	94%	3	19%	0	0%	10	63%	9	56%
847	Oostkapelle	Johan de Pourckstraat	Vrij	Straatparkeren	0	0	Geen cap	0	Geen cap	0	Geen cap	0	Geen cap	0	Geen cap
848	Oostkapelle	Johan de Pourckstraat	Vrij	Straatparkeren	0	0	Geen cap	0	Geen cap	0	Geen cap	0	Geen cap	0	Geen cap
849	Oostkapelle	Johan de Pourckstraat	Vrij	Straatparkeren	0	0	Geen cap	0	Geen cap	0	Geen cap	0	Geen cap	0	Geen cap
850	Oostkapelle	Lantsheerstraat	Vrij	Straatparkeren	0	0	Geen cap	0	Geen cap	0	Geen cap	0	Geen cap	0	Geen cap
851	Oostkapelle	Lantsheerstraat	Vrij	Straatparkeren	2	1	50%	2	100%	1	50%	1	50%	1	50%
852	Oostkapelle	Lantsheerstraat	Vrij	Straatparkeren	3	3	100%	2	67%	2	67%	5	167%	3	100%
853	Oostkapelle	Lantsheerstraat	Vrij	Straatparkeren	0	0	Geen cap	0	Geen cap	0	Geen cap	0	Geen cap	0	Geen cap
854	Oostkapelle	Lantsheerstraat	Vrij	Straatparkeren	6	0	0%	1	17%	4	67%	6	100%	7	117%
855	Oostkapelle	Lantsheerstraat	Vrij	Straatparkeren	3	2	67%	2	67%	0	0%	0	0%	3	100%
856	Oostkapelle	M.F. Visserstraat	Vrij	Straatparkeren	13	9	69%	0	0%	6	46%	9	69%	13	100%
857	Oostkapelle	M.F. Visserstraat	Vrij	Straatparkeren	17	17	100%	18	106%	13	76%	14	82%	13	76%
858	Oostkapelle	Magnolialaan	Vrij	Straatparkeren	10	0	0%	1	10%	0	0%	0	0%	0	0%
859	Oostkapelle	Magnolialaan	Vrij	Straatparkeren	10	0	0%	0	0%	0	0%	0	0%	0	0%
860	Oostkapelle	Magnolialaan	Vrij	Straatparkeren	0	1	F	0	Geen cap	0	Geen cap	2	F	2	F
861	Oostkapelle	Margrietenaan	Vrij	Straatparkeren	0	0	Geen cap	0	Geen cap	0	Geen cap	1	F	1	F
862	Oostkapelle	Margrietenaan	Vrij	Straatparkeren	0	0	Geen cap	0	Geen cap	0	Geen cap	0	Geen cap	0	Geen cap
863	Oostkapelle	Margrietenaan	Vrij	Straatparkeren	5	0	0%	0	0%	0	0%	0	0%	0	0%
864	Oostkapelle	Margrietenaan	Vrij	Straatparkeren	0	0	Geen cap	0	Geen cap	0	Geen cap	0	Geen cap	0	Geen cap
865	Oostkapelle	Margrietenaan	Vrij	Straatparkeren	6	1	17%	0	0%	1	17%	0	0%	1	17%
866	Oostkapelle	Margrietenaan	Vrij	Straatparkeren	4	0	0%	0	0%	0	0%	0	0%	0	0%
867	Oostkapelle	Margrietenaan	Vrij	Straatparkeren	7	0	0%	0	0%	1	14%	1	14%	3	43%
868	Oostkapelle	Margrietenaan	Vrij	Straatparkeren	5	0	0%	0	0%	0	0%	0	0%	0	0%
869	Oostkapelle	Margrietenaan	Vrij	Straatparkeren	7	0	0%	0	0%	0	0%	0	0%	1	14%
870	Oostkapelle	Molenweg	Vrij	Straatparkeren	0	0	Geen cap	0	Geen cap	0	Geen cap	0	Geen cap	0	Geen cap
871	Oostkapelle	Molenweg	Vrij	Straatparkeren	0	0	Geen cap	0	Geen cap	0	Geen cap	0	Geen cap	0	Geen cap
872	Oostkapelle	Molenweg	Vrij	Straatparkeren	0	0	Geen cap	0	Geen cap	0	Geen cap	0	Geen cap	0	Geen cap
873	Oostkapelle	Molenweg	Vrij	Straatparkeren	18	12	67%	9	50%	0	0%	15	83%	16	89%
874	Oostkapelle	Noordweg	Vrij	Straatparkeren	15	0	0%	7	47%	3	20%	8	53%	0	0%
875	Oostkapelle	Oosterpark	Vrij	Straatparkeren	4	0	0%	0	0%	0	0%	0	0%	0	0%
876	Oostkapelle	Oosterpark	Vrij	Straatparkeren	0	5	F	2	F	3	F	4	F	4	F
877	Oostkapelle	Oosterpark	Vrij	Terreinparkeren	10	1	10%	0	0%	0	0%	9	90%	9	90%
878	Oostkapelle	Oosterpark	Vrij	Straatparkeren	0	0	Geen cap	3	F	2	F	3	F	2	F
879	Oostkapelle	Oosterpark	Vrij	Straatparkeren	0	0	Geen cap	0	Geen cap	0	Geen cap	1	F	1	F
880	Oostkapelle	Oosterpark	Vrij	Straatparkeren	5	0	0%	0	0%	0	0%	0	0%	0	0%
881	Oostkapelle	Oosterpark	Vrij	Straatparkeren	4	0	0%	4	100%	4	100%	4	100%	4	100%
882	Oostkapelle	Oosterpark	Vrij	Straatparkeren	4	0	0%	0	0%	0	0%	0	0%	0	0%
883	Oostkapelle	Oosterpark	Vrij	Straatparkeren	4	0	0%	0	0%	0	0%	0	0%	0	0%
884	Oostkapelle	Oosterpark	Vrij	Straatparkeren	0	1	F	1	F	0	Geen cap	0	Geen cap	0	Geen cap
885	Oostkapelle	Oosterpark	Vrij	Straatparkeren	4	0	0%	0	0%	0	0%	0	0%	0	0%
886	Oostkapelle	Oosterpark	Vrij	Straatparkeren	0	0	Geen cap	0	Geen cap	0	Geen cap	0	Geen cap	0	Geen cap
887	Oostkapelle	Oosterpark	Vrij	Straatparkeren	0	1	F	0	Geen cap	0	Geen cap	0	Geen cap	0	Geen cap
888	Oostkapelle	Oosterpark	Vrij	Straatparkeren	0	0	Geen cap	0	Geen cap	0	Geen cap	0	Geen cap	0	Geen cap
889	Oostkapelle	Oosterpark	Vrij	Straatparkeren	8	0	0%	0	0%	0	0%	0	0%	0	0%
890	Oostkapelle	Oosterpark	Vrij	Straatparkeren	0	0	Geen cap	2	F	0	Geen cap	0	Geen cap	0	Geen cap
891	Oostkapelle	Oosterpark	Vrij	Straatparkeren	5	0	0%	0	0%	0	0%	0	0%	0	0%
892	Oostkapelle	Oosterpark	Vrij	Straatparkeren	0	0	Geen cap	0	Geen cap	0	Geen cap	0	Geen cap	0	Geen cap
893	Oostkapelle	Oosterpark	Vrij	Straatparkeren	3	0	0%	0	0%	0	0%	0	0%	0	0%
894	Oostkapelle	Oosterpark	Vrij	Straatparkeren	12	0	0%	0	0%	0	0%	0	0%	0	0%
895	Oostkapelle	Oosterpark	Vrij	Straatparkeren	0	0	Geen cap	1	F	0	Geen cap	0	Geen cap	0	Geen cap
896	Oostkapelle	Oosterpark	Vrij	Straatparkeren	4	0	0%	0	0%	0	0%	0	0%	0	0%
897	Oostkapelle	Oosterpark	Vrij	Straatparkeren	0	0	Geen cap	0	Geen cap	0	Geen cap	0	Geen cap	0	Geen cap
898	Oostkapelle	Oosterpark	Vrij	Straatparkeren	8	0	0%	0	0%	0	0%	5	63%	4	50%
899	Oostkapelle	Oosterpark	Vrij	Straatparkeren	50	1	2%	1	2%	0	0%	3	6%	2	4%
900	Oostkapelle	Oosterpark	Vrij	Straatparkeren	0	0	Geen cap	0	Geen cap	1	F	1	F	0	Geen cap
901	Oostkapelle	Oosterpark	Vrij	Straatparkeren	6	0	0%	1	17%	0	0%	1	17%	1	17%
902	Oostkapelle	Oosterpark	Vrij	Straatparkeren	0	0	Geen cap	0	Geen cap	0	Geen cap	0	Geen cap	0	Geen cap
903	Oostkapelle	Oosterpark	Vrij	Terreinparkeren	12	0	0%	1	8%	2	17%	1	8%	0	0%
904	Oostkapelle	Oosterpark	Vrij	Straatparkeren	60	0	0%	0	0%	2	3%	3	5%	2	3%
905	Oostkapelle	Oosterpark	Vrij	Straatparkeren	0	0	Geen cap	0	Geen cap	0	Geen cap	0	Geen cap	0	Geen cap
906	Oostkapelle	Oosterpark	Vrij	Straatparkeren	0	0	Geen cap	0	Geen cap	0	Geen cap	0	Geen cap	0	Geen cap

907	Oostkapelle	Orionstraat	Vrij	Straatparkeren	11	8	73%	0	0%	0	0%	6	55%	12	109%
908	Oostkapelle	Orionstraat	Vrij	Straatparkeren	4	4	100%	3	75%	3	75%	4	100%	2	50%
909	Oostkapelle	Orionstraat	Vrij	Straatparkeren	9	10	111%	4	44%	5	56%	4	44%	6	67%
910	Oostkapelle	Orionstraat	Vrij	Straatparkeren	27	18	67%	0	0%	0	0%	15	56%	18	67%
911	Oostkapelle	Oude Domburgseweg	Vrij	Straatparkeren	0	0	Geen cap	0	Geen cap	0	Geen cap	0	Geen cap	0	Geen cap
912	Oostkapelle	Oude Domburgseweg	Vrij	Straatparkeren	0	0	Geen cap	0	Geen cap	0	Geen cap	0	Geen cap	0	Geen cap
913	Oostkapelle	Park Reygersbergh	Vrij	Straatparkeren	16	0	0%	0	0%	0	0%	11	69%	11	69%
914	Oostkapelle	Park Reygersbergh	Vrij	Straatparkeren	0	0	Geen cap	0	Geen cap	1	F	0	Geen cap	0	Geen cap
915	Oostkapelle	Park Reygersbergh	Vrij	Straatparkeren	0	1	F	0	Geen cap	0	Geen cap	0	Geen cap	0	Geen cap
916	Oostkapelle	Park Reygersbergh	Vrij	Straatparkeren	0	0	Geen cap	0	Geen cap	0	Geen cap	0	Geen cap	0	Geen cap
917	Oostkapelle	Park Reygersbergh	Vrij	Straatparkeren	0	0	Geen cap	0	Geen cap	0	Geen cap	0	Geen cap	0	Geen cap
918	Oostkapelle	Park Reygersbergh	Vrij	Straatparkeren	0	0	Geen cap	0	Geen cap	0	Geen cap	0	Geen cap	0	Geen cap
919	Oostkapelle	Park Reygersbergh	Vrij	Straatparkeren	0	1	F	0	Geen cap	0	Geen cap	0	Geen cap	0	Geen cap
920	Oostkapelle	Park Reygersbergh	Vrij	Straatparkeren	0	0	Geen cap	0	Geen cap	0	Geen cap	0	Geen cap	0	Geen cap
921	Oostkapelle	Park Reygersbergh	Vrij	Straatparkeren	3	0	0%	0	0%	0	0%	3	100%	3	100%
922	Oostkapelle	Park Reygersbergh	Vrij	Straatparkeren	0	0	Geen cap	0	Geen cap	0	Geen cap	0	Geen cap	0	Geen cap
923	Oostkapelle	Park Reygersbergh	Vrij	Straatparkeren	3	0	0%	2	67%	3	100%	3	100%	3	100%
924	Oostkapelle	Paulus Hollestraat	Vrij	Straatparkeren	18	13	72%	0	0%	0	0%	15	83%	13	72%
925	Oostkapelle	Pomonastraat	Vrij	Straatparkeren	12	13	108%	7	58%	8	67%	12	100%	8	67%
926	Oostkapelle	Pomonastraat	Vrij	Straatparkeren	3	7	233%	2	67%	5	167%	3	100%	4	133%
927	Oostkapelle	Pomonastraat	Vrij	Straatparkeren	0	2	F	1	F	1	F	2	F	2	F
928	Oostkapelle	Poolsterstraat	Vrij	Straatparkeren	0	0	Geen cap	0	Geen cap	0	Geen cap	0	Geen cap	0	Geen cap
929	Oostkapelle	Poolsterstraat	Vrij	Straatparkeren	0	0	Geen cap	0	Geen cap	0	Geen cap	0	Geen cap	0	Geen cap
930	Oostkapelle	Poolsterstraat	Vrij	Straatparkeren	3	2	67%	2	67%	0	0%	3	100%	2	67%
931	Oostkapelle	Poolsterstraat	Vrij	Straatparkeren	14	9	64%	0	0%	0	0%	9	64%	8	57%
932	Oostkapelle	Poolsterstraat	Vrij	Straatparkeren	4	4	100%	2	50%	2	50%	2	50%	4	100%
933	Oostkapelle	Poolsterstraat	Vrij	Straatparkeren	11	6	55%	0	0%	5	45%	5	45%	6	55%
934	Oostkapelle	Randduinweg	Vrij	Straatparkeren	0	0	Geen cap	0	Geen cap	0	Geen cap	0	Geen cap	0	Geen cap
935	Oostkapelle	Randduinweg	Vrij	Straatparkeren	0	0	Geen cap	0	Geen cap	0	Geen cap	0	Geen cap	0	Geen cap
936	Oostkapelle	Randduinweg	Vrij	Straatparkeren	0	0	Geen cap	0	Geen cap	0	Geen cap	0	Geen cap	0	Geen cap
937	Oostkapelle	Randduinweg	Vrij	Straatparkeren	0	0	Geen cap	0	Geen cap	0	Geen cap	0	Geen cap	0	Geen cap
938	Oostkapelle	Randduinweg	Vrij	Straatparkeren	0	0	Geen cap	0	Geen cap	0	Geen cap	0	Geen cap	0	Geen cap
939	Oostkapelle	Randduinweg	Vrij	Straatparkeren	0	0	Geen cap	0	Geen cap	0	Geen cap	2	F	2	F
940	Oostkapelle	Randduinweg	Vrij	Straatparkeren	0	1	F	1	F	1	F	1	F	2	F
941	Oostkapelle	Rozenlaan	Vrij	Straatparkeren	12	0	0%	0	0%	0	0%	0	0%	0	0%
942	Oostkapelle	Rozenlaan	Vrij	Straatparkeren	4	0	0%	0	0%	0	0%	0	0%	0	0%
943	Oostkapelle	Rozenlaan	Vrij	Straatparkeren	30	2	7%	2	7%	1	3%	4	13%	2	7%
944	Oostkapelle	Schoolstraat	Vrij	Straatparkeren	14	8	57%	0	0%	0	0%	10	71%	9	64%
945	Oostkapelle	Schoolstraat	Vrij	Straatparkeren	29	2	7%	0	0%	5	17%	2	7%	4	14%
946	Oostkapelle	Schoolstraat	Vrij	Straatparkeren	10	0	0%	0	0%	0	0%	0	0%	0	0%
947	Oostkapelle	Schoolstraat	Vrij	Straatparkeren	0	0	Geen cap	0	Geen cap	0	Geen cap	0	Geen cap	0	Geen cap
948	Oostkapelle	Schoolstraat	Vrij	Straatparkeren	3	3	100%	3	100%	3	100%	2	67%	0	0%
949	Oostkapelle	Schulenburg	Vrij	Straatparkeren	8	12	150%	6	75%	8	100%	6	75%	6	75%
950	Oostkapelle	Schulenburg	Vrij	Straatparkeren	6	5	83%	0	0%	0	0%	0	0%	1	17%
951	Oostkapelle	Schulenburg	Vrij	Straatparkeren	10	5	50%	7	70%	7	70%	9	90%	8	80%
952	Oostkapelle	Schulenburg	Vrij	Straatparkeren	0	0	Geen cap	0	Geen cap	0	Geen cap	0	Geen cap	0	Geen cap
953	Oostkapelle	Steengrachtstraat	Vrij	Straatparkeren	10	8	80%	7	70%	6	60%	8	80%	11	110%
954	Oostkapelle	Strandweg	Vrij	Straatparkeren	0	0	Geen cap	0	Geen cap	0	Geen cap	0	Geen cap	0	Geen cap
955	Oostkapelle	Torenstraat	Vrij	Straatparkeren	3	2	67%	3	100%	0	0%	4	133%	4	133%
956	Oostkapelle	Torenstraat	Vrij	Straatparkeren	17	10	59%	9	53%	9	53%	24	141%	24	141%
957	Oostkapelle	Torenstraat	Vrij	Straatparkeren	5	0	0%	0	0%	0	0%	7	140%	0	0%
958	Oostkapelle	Vlaamse Gaai	Vrij	Straatparkeren	20	1	5%	0	0%	0	0%	3	15%	0	0%
959	Oostkapelle	Vronesteijn	Vrij	Straatparkeren	64	50	78%	37	58%	44	69%	62	97%	54	84%
960	Oostkapelle	Vronesteijn	Vrij	Straatparkeren	6	0	0%	0	0%	0	0%	1	17%	4	67%
961	Oostkapelle	Vronesteijn	Vrij	Straatparkeren	14	13	93%	11	79%	12	86%	13	93%	13	93%
962	Oostkapelle	Vronesteijn	Vrij	Straatparkeren	0	0	Geen cap	0	Geen cap	0	Geen cap	0	Geen cap	0	Geen cap
963	Oostkapelle	Vroonweg	Vrij	Straatparkeren	0	0	Geen cap	0	Geen cap	0	Geen cap	0	Geen cap	0	Geen cap
964	Oostkapelle	Vroonweg	Overig	Straatparkeren	11	1	9%	2	18%	2	18%	0	0%	11	100%
965	Oostkapelle	Vroonweg	Vrij	Straatparkeren	0	0	Geen cap	0	Geen cap	0	Geen cap	4	F	4	F
966	Oostkapelle	Vroonweg	Vrij	Straatparkeren	0	0	Geen cap	0	Geen cap	0	Geen cap	0	Geen cap	0	Geen cap
967	Oostkapelle	Waterstraat	Vrij	Straatparkeren	0	0	Geen cap	1	F	1	F	0	Geen cap	0	Geen cap
968	Oostkapelle	Waterstraat	Vrij	Straatparkeren	12	0	0%	6	50%	12	100%	10	83%	11	92%
969	Oostkapelle	Waterstraat	Vrij	Straatparkeren	7	0	0%	4	57%	5	71%	6	86%	7	100%
970	Oostkapelle	Zeeduinsepoort	Vrij	Straatparkeren	0	0	Geen cap	0	Geen cap	0	Geen cap	0	Geen cap	0	Geen cap
971	Oostkapelle	Zeeduinsepoort	Vrij	Straatparkeren	3	0	0%	0	0%	0	0%	0	0%	0	0%
972	Oostkapelle	Zeeduinsepoort	Vrij	Straatparkeren	13	1	8%	1	8%	1	8%	0	0%	0	0%
973	Oostkapelle	Zeeduinsepoort	Vrij	Straatparkeren	2	1	50%	1	50%	1	50%	0	0%	0	0%
974	Oostkapelle	Zeeduinsepoort	Vrij	Straatparkeren	7	8	114%	4	57%	0	0%	6	86%	6	86%
975	Oostkapelle	Zeeduinsepoort	Vrij	Straatparkeren	0	0	Geen cap	0	Geen cap	0	Geen cap	0	Geen cap	0	Geen cap
976	Oostkapelle	Zeeduinsepoort	Vrij	Straatparkeren	0	0	Geen cap	0	Geen cap	0	Geen cap	0	Geen cap	0	Geen cap
977	Oostkapelle	Zeesterlaan	Vrij	Straatparkeren	0	0	Geen cap	0	Geen cap	3	F	1	F	0	Geen cap
1576	Oostkapelle	P - Westhove	Betaald_seizoen	Terreinparkeren	321	4	1%	25	8%	42	13%	61	19%	0	0%
1589	Oostkapelle	Egelantier	Vrij	Terreinparkeren	13	7	54%	11	85%	9	69%	12	92%	8	62%
1590	Oostkapelle	P - Berkenlaan	Vrij	Terreinparkeren	26	4	15%	0	0%	12	46%	2	8%	16	62%
1595	Oostkapelle	P - Makelaarskantoor	Vrij	Terreinparkeren	15	0	0%	7	47%	9	60%	14	93%	13	87%
Totaal					2777	524	19%	456	16%	706	25%	826	30%	1028	37%

Woonplaats	Straatnaam	Volgnummer	Soort parkeren	Regulering
Koudekerke	Bisschopstraat	978	Straatparkeren	Vrij
Meliskerke	Bogerdweie	979	Terreinparkeren	
Oostkapelle	Burgemeester ...	980		
Serooskerke	De Meijstraat	981		
Veere	Ds. van Wouwestraat	982		
Vrouwenpolder	Gapingseweg	983		
Westkapelle	Gargonstraat	984		
Zoutelande	Hendrik Sturmstraat	985		
	Herdershof	986		

DATACOUNT
BASIS VOOR MOBILITEIT

Legenda	
	bezetting < 75%
	bezetting tussen 75% en 85%
	bezetting tussen 85% en 95%
	bezetting > 95%
	geen capaciteit, wel bezetting
	geen capaciteit, geen bezetting

Volgnummer	Woonplaats	Straatnaam	Regulering	Soort parkeren	Capaciteit	Overdag 00:00 - 06:00		Overdag 10:00 - 12:00		Overdag 14:00 - 16:00		Zaterdag 10:00 - 12:00		Zaterdag 14:00 - 16:00	
						Bezetting	%	Bezetting	%	Bezetting	%	Bezetting	%	Bezetting	%
978	Serooskerke	P - Emte	Vrij	Terreinparkeren	24	0	0%	0	0%	0	0%	0	0%	0	0%
979	Serooskerke	P - Emte	Vrij	Terreinparkeren	56	0	0%	0	0%	0	0%	0	0%	10	18%
980	Serooskerke	Bisschopstraat	Vrij	Straatparkeren	8	7	88%	4	50%	7	88%	6	75%	6	75%
981	Serooskerke	Bisschopstraat	Vrij	Straatparkeren	18	15	83%	9	50%	10	56%	12	67%	12	67%
982	Serooskerke	Bisschopstraat	Vrij	Straatparkeren	9	7	78%	0	0%	1	11%	0	0%	0	0%
983	Serooskerke	Bisschopstraat	Vrij	Straatparkeren	18	11	61%	3	17%	0	0%	0	0%	0	0%
984	Serooskerke	Bisschopstraat	Vrij	Straatparkeren	0	0	Geen cap	0	Geen cap	0	Geen cap	0	Geen cap	0	Geen cap
985	Serooskerke	Bogerdweie	Vrij	Straatparkeren	10	0	0%	0	0%	5	50%	7	70%	6	60%
986	Serooskerke	Bogerdweie	Vrij	Straatparkeren	6	5	83%	1	17%	0	0%	4	67%	5	83%
987	Serooskerke	Bogerdweie	Vrij	Straatparkeren	3	0	0%	0	0%	0	0%	0	0%	2	67%
988	Serooskerke	Bogerdweie	Vrij	Straatparkeren	16	10	63%	0	0%	0	0%	0	0%	9	56%
989	Serooskerke	Bogerdweie	Vrij	Straatparkeren	11	0	0%	1	9%	0	0%	2	18%	2	18%
990	Serooskerke	Burgemeester Dregmansstraat	Vrij	Straatparkeren	26	17	65%	0	0%	0	0%	12	46%	0	0%
991	Serooskerke	Burgemeester Dregmansstraat	Vrij	Straatparkeren	9	9	100%	0	0%	4	44%	0	0%	0	0%
992	Serooskerke	De Meijstraat	Vrij	Straatparkeren	2	0	0%	0	0%	0	0%	0	0%	0	0%
993	Serooskerke	De Meijstraat	Vrij	Straatparkeren	17	10	59%	0	0%	0	0%	0	0%	0	0%
994	Serooskerke	De Meijstraat	Vrij	Straatparkeren	2	2	100%	1	50%	1	50%	2	100%	2	100%
995	Serooskerke	De Meijstraat	Vrij	Straatparkeren	5	0	0%	0	0%	0	0%	0	0%	0	0%
996	Serooskerke	De Meijstraat	Vrij	Straatparkeren	2	2	100%	1	50%	1	50%	2	100%	2	100%
997	Serooskerke	Ds. van Wouwestraat	Vrij	Straatparkeren	7	7	100%	6	86%	4	57%	0	0%	5	71%
998	Serooskerke	Ds. van Wouwestraat	Vrij	Straatparkeren	0	0	Geen cap	0	Geen cap	0	Geen cap	0	Geen cap	0	Geen cap
999	Serooskerke	Ds. van Wouwestraat	Vrij	Straatparkeren	7	7	100%	4	57%	0	0%	7	100%	5	71%
1000	Serooskerke	Ds. van Wouwestraat	Vrij	Straatparkeren	6	5	83%	0	0%	1	17%	0	0%	4	67%
1001	Serooskerke	Gapingseweg	Vrij	Straatparkeren	0	2	F	1	F	0	Geen cap	0	Geen cap	0	Geen cap
1002	Serooskerke	Gargonstraat	Vrij	Straatparkeren	17	11	65%	10	59%	11	65%	8	47%	11	65%
1003	Serooskerke	Gargonstraat	Vrij	Straatparkeren	0	0	Geen cap	0	Geen cap	0	Geen cap	0	Geen cap	1	F
1004	Serooskerke	Gargonstraat	Vrij	Straatparkeren	9	6	67%	6	67%	4	44%	5	56%	4	44%
1005	Serooskerke	Hendrik Sturmstraat	Vrij	Straatparkeren	10	0	0%	0	0%	5	50%	0	0%	0	0%
1006	Serooskerke	Hendrik Sturmstraat	Vrij	Straatparkeren	0	0	Geen cap	0	Geen cap	0	Geen cap	0	Geen cap	0	Geen cap
1007	Serooskerke	Herdershof	Vrij	Straatparkeren	0	0	Geen cap	0	Geen cap	0	Geen cap	0	Geen cap	0	Geen cap
1008	Serooskerke	Herdershof	Vrij	Straatparkeren	0	0	Geen cap	0	Geen cap	0	Geen cap	0	Geen cap	0	Geen cap
1009	Serooskerke	Koepelstraat	Vrij	Straatparkeren	19	17	89%	9	47%	13	68%	9	47%	9	47%
1010	Serooskerke	Koepelstraat	Vrij	Straatparkeren	7	0	0%	0	0%	0	0%	0	0%	0	0%
1011	Serooskerke	Laan van Wervenhove	Vrij	Straatparkeren	23	0	0%	3	13%	0	0%	0	0%	2	9%
1012	Serooskerke	Luijksberglaan	Vrij	Straatparkeren	18	0	0%	0	0%	0	0%	0	0%	8	44%
1013	Serooskerke	Luijksberglaan	Vrij	Straatparkeren	11	0	0%	2	18%	5	45%	0	0%	0	0%
1014	Serooskerke	Macaréstraat	Vrij	Straatparkeren	9	9	100%	6	67%	0	0%	7	78%	1	11%
1015	Serooskerke	Maximiliaan de Hennijnstraat	Vrij	Straatparkeren	10	9	90%	0	0%	0	0%	7	70%	6	60%
1016	Serooskerke	Molenweg	Vrij	Straatparkeren	0	0	Geen cap	1	F	0	Geen cap	0	Geen cap	0	Geen cap
1017	Serooskerke	Molenweg	Vrij	Straatparkeren	0	0	Geen cap	0	Geen cap	0	Geen cap	0	Geen cap	0	Geen cap
1018	Serooskerke	Noordhoutstraat	Vrij	Straatparkeren	2	1	50%	3	150%	1	50%	1	50%	2	100%
1019	Serooskerke	Noordhoutstraat	Vrij	Straatparkeren	25	20	80%	14	56%	11	44%	0	0%	0	0%
1020	Serooskerke	Noordhoutstraat	Vrij	Straatparkeren	14	10	71%	7	50%	6	43%	11	79%	11	79%
1021	Serooskerke	Noordhoutstraat	Vrij	Straatparkeren	7	1	14%	1	14%	1	14%	0	0%	0	0%
1022	Serooskerke	Noordweg	Vrij	Straatparkeren	19	12	63%	11	58%	10	53%	13	68%	14	74%
1023	Serooskerke	Noordweg	Vrij	Straatparkeren	18	0	0%	9	50%	11	61%	0	0%	0	0%
1024	Serooskerke	Noordweg	Vrij	Straatparkeren	4	3	75%	0	0%	0	0%	3	75%	2	50%
1025	Serooskerke	Noordweg	Vrij	Straatparkeren	0	0	Geen cap	0	Geen cap	0	Geen cap	0	Geen cap	0	Geen cap
1026	Serooskerke	Noordweg	Vrij	Straatparkeren	7	4	57%	0	0%	0	0%	3	43%	3	43%
1027	Serooskerke	Noordweg	Vrij	Straatparkeren	6	4	67%	4	67%	0	0%	0	0%	0	0%
1028	Serooskerke	Noordweg	Vrij	Straatparkeren	5	0	0%	0	0%	0	0%	0	0%	0	0%
1029	Serooskerke	Noordweg	Vrij	Straatparkeren	18	13	72%	9	50%	10	56%	10	56%	12	67%
1030	Serooskerke	Noordweg	Vrij	Straatparkeren	3	2	67%	0	0%	0	0%	2	67%	0	0%
1031	Serooskerke	Oostkapelseweg	Vrij	Straatparkeren	32	24	75%	20	63%	23	72%	26	81%	23	72%
1032	Serooskerke	Oostkapelseweg	Vrij	Straatparkeren	5	3	60%	5	100%	5	100%	4	80%	0	0%
1033	Serooskerke	Poortstraat	Vrij	Straatparkeren	10	0	0%	0	0%	0	0%	5	50%	0	0%
1034	Serooskerke	Poortstraat	Vrij	Straatparkeren	6	6	100%	3	50%	4	67%	4	67%	0	0%
1035	Serooskerke	Smidswegje	Vrij	Straatparkeren	12	6	50%	7	58%	6	50%	1	8%	0	0%
1036	Serooskerke	Smidswegje	Vrij	Straatparkeren	7	4	57%	3	43%	0	0%	3	43%	6	86%
1037	Serooskerke	t Plein	Vrij	Straatparkeren	6	6	100%	5	83%	7	117%	6	100%	0	0%
1038	Serooskerke	Torenstraat	Vrij	Straatparkeren	0	2	F	0	Geen cap	2	F	1	F	2	F
1039	Serooskerke	Torenstraat	Vrij	Straatparkeren	9	5	56%	0	0%	0	0%	4	44%	5	56%

1040	Serooskerke	Torenstraat	Vrij	Straatparkeren	10	9	90%	7	70%	11	110%	0	0%	0	0%
1041	Serooskerke	van Vollenhovenweg	Vrij	Straatparkeren	6	4	67%	1	17%	1	17%	6	100%	4	67%
1042	Serooskerke	Vlasstraat	Vrij	Straatparkeren	5	0	0%	4	80%	0	0%	4	80%	3	60%
1043	Serooskerke	Vroonstraat	Vrij	Straatparkeren	17	15	88%	8	47%	8	47%	10	59%	10	59%
1044	Serooskerke	Vrouwenpolderseweg	Vrij	Straatparkeren	0	0	Geen cap	0	Geen cap	0	Geen cap	0	Geen cap	0	Geen cap
1045	Serooskerke	Vrouwenpolderseweg	Vrij	Straatparkeren	0	0	Geen cap	0	Geen cap	0	Geen cap	0	Geen cap	0	Geen cap
1046	Serooskerke	Vrouwenpolderseweg	Vrij	Straatparkeren	7	0	0%	4	57%	4	57%	7	100%	9	129%
1047	Serooskerke	Vrouwenpolderseweg	Vrij	Straatparkeren	2	2	100%	1	50%	0	0%	2	100%	2	100%
1048	Serooskerke	Vrouwenpolderseweg	Vrij	Straatparkeren	5	4	80%	0	0%	0	0%	5	100%	3	60%
1049	Serooskerke	Wilgenhoekweg	Vrij	Straatparkeren	21	14	67%	21	100%	16	76%	14	67%	14	67%
1050	Serooskerke	Wilgenhoekweg	Vrij	Straatparkeren	0	1	F	0	Geen cap	3	F	1	F	0	Geen cap
1051	Serooskerke	Wilgenhoekweg	Vrij	Straatparkeren	0	0	Geen cap	0	Geen cap	0	Geen cap	0	Geen cap	0	Geen cap
1052	Serooskerke	Wilgenhoekweg	Vrij	Straatparkeren	0	0	Geen cap	0	Geen cap	0	Geen cap	0	Geen cap	0	Geen cap
1053	Serooskerke	Wilgenhoekweg	Vrij	Straatparkeren	9	0	0%	8	89%	11	122%	4	44%	0	0%
1054	Serooskerke	Wilgenhoekweg	Vrij	Straatparkeren	0	4	F	1	F	2	F	4	F	3	F
1055	Serooskerke	Wilgenlaan	Vrij	Straatparkeren	8	0	0%	6	75%	8	100%	5	63%	0	0%
1056	Serooskerke	Zandput	Vrij	Straatparkeren	4	0	0%	0	0%	3	75%	0	0%	3	75%
1057	Serooskerke	Zandput	Vrij	Straatparkeren	2	0	0%	0	0%	1	50%	0	0%	0	0%
1058	Serooskerke	Zandput	Vrij	Straatparkeren	2	0	0%	0	0%	1	50%	1	50%	1	50%
1059	Serooskerke	Zandput	Vrij	Straatparkeren	28	1	4%	4	14%	5	18%	5	18%	0	0%
1060	Serooskerke	Zandput	Vrij	Straatparkeren	0	0	Geen cap	0	Geen cap	1	F	1	F	0	Geen cap
1061	Serooskerke	Zandput	Vrij	Terreinparkeren	44	24	55%	28	64%	32	73%	26	59%	29	66%
Totaal					780	372	48%	262	34%	276	35%	282	36%	273	35%

Woonplaats	Straatnaam	Volgnummer	Soort parkeren	Regulering
Koudekerke	Baljuwstraat	1062	Straatparkeren	Betaald_seizoen
Meliskerke	Bastiaan de Langestraat	1063	Terreinparkeren	Overig
Oostkapelle	Bastion	1066		Vergunninghouders_altijd
Serooskerke	Bosweg	1067		Vergunninghouders_seizoen
Veere	Charlotte van...	1068		Vrij
Vrouwenpolder	Erasmusstraat	1069		
Westkapelle	Fazantenlaan	1070		
Zoutelande	Frans Naereboutstraat	1071		
	Janna van Halewijnpad	1072		

DATACOUNT
BASIS VOOR MOBILITEIT

Legenda	
	bezetting < 75%
	bezetting tussen 75% en 85%
	bezetting tussen 85% en 95%
	bezetting > 95%
	geen capaciteit, wel bezetting
	geen capaciteit, geen bezetting

Volgnummer	Woonplaats	Straatnaam	Regulering	Soort parkeren	Capaciteit	Overdag 00:00 - 06:00		Overdag 10:00 - 12:00		Overdag 14:00 - 16:00		Zaterdag 10:00 - 12:00		Zaterdag 14:00 - 16:00	
						Bezetting	%	Bezetting	%	Bezetting	%	Bezetting	%	Bezetting	%
1062	Veere	P - TV Veere	Vrij	Terreinparkeren	93	16	17%	0	0%	0	0%	0	0%	47	51%
1063	Veere	P - Oranjeplein	Betaald_seizoen	Terreinparkeren	116	21	18%	52	45%	59	51%	80	69%	112	97%
1066	Veere	P - Kanaalweg 2	Betaald_seizoen	Terreinparkeren	216	2	1%	6	3%	8	4%	4	2%	1	0%
1067	Veere	P - Kanaalweg 1	Betaald_seizoen	Terreinparkeren	495	5	1%	27	5%	25	5%	22	4%	94	19%
1068	Veere	Baljuwstraat	Vergunninghouders_altijd	Straatparkeren	4	4	100%	2	50%	3	75%	0	0%	0	0%
1069	Veere	Bastiaan de Langestraat	Vrij	Straatparkeren	14	15	107%	9	64%	8	57%	18	129%	9	64%
1070	Veere	Bastion	Betaald_seizoen	Straatparkeren	17	2	12%	0	0%	16	94%	10	59%	17	100%
1071	Veere	Bastion	Betaald_seizoen	Straatparkeren	0	0	Geen cap	0	Geen cap	0	Geen cap	0	Geen cap	0	Geen cap
1072	Veere	Bastion	Betaald_seizoen	Straatparkeren	0	0	Geen cap	0	Geen cap	0	Geen cap	0	Geen cap	0	Geen cap
1073	Veere	Bastion	Betaald_seizoen	Straatparkeren	37	7	19%	6	16%	29	78%	23	62%	27	73%
1074	Veere	Bastion	Betaald_seizoen	Straatparkeren	0	0	Geen cap	0	Geen cap	0	Geen cap	0	Geen cap	0	Geen cap
1075	Veere	Bastion	Betaald_seizoen	Straatparkeren	28	5	18%	16	57%	21	75%	6	21%	28	100%
1076	Veere	Bosweg	Vrij	Straatparkeren	0	0	Geen cap	0	Geen cap	0	Geen cap	0	Geen cap	0	Geen cap
1077	Veere	Bosweg	Vrij	Straatparkeren	0	0	Geen cap	0	Geen cap	0	Geen cap	0	Geen cap	0	Geen cap
1078	Veere	Charlotte van Bourbonlaan	Vrij	Straatparkeren	11	7	64%	6	55%	2	18%	5	45%	6	55%
1079	Veere	Erasmusstraat	Vrij	Straatparkeren	12	0	0%	0	0%	0	0%	0	0%	0	0%
1080	Veere	Erasmusstraat	Vrij	Straatparkeren	0	0	Geen cap	0	Geen cap	0	Geen cap	0	Geen cap	0	Geen cap
1081	Veere	Fazantenlaan	Vrij	Straatparkeren	10	0	0%	1	10%	0	0%	0	0%	0	0%
1082	Veere	Fazantenlaan	Vrij	Straatparkeren	5	0	0%	0	0%	0	0%	0	0%	0	0%
1083	Veere	Fazantenlaan	Vrij	Straatparkeren	10	0	0%	0	0%	0	0%	0	0%	0	0%
1084	Veere	Frans Naereboutstraat	Vrij	Straatparkeren	3	3	100%	3	100%	3	100%	3	100%	3	100%
1085	Veere	Frans Naereboutstraat	Vrij	Straatparkeren	6	8	133%	3	50%	3	50%	7	117%	4	67%
1086	Veere	Frans Naereboutstraat	Vrij	Straatparkeren	23	13	57%	1	4%	1	4%	1	4%	10	43%
1087	Veere	Frans Naereboutstraat	Vrij	Straatparkeren	15	0	0%	0	0%	0	0%	0	0%	0	0%
1088	Veere	Janna van Halewijnpad	Vrij	Straatparkeren	8	4	50%	4	50%	0	0%	4	50%	2	25%
1089	Veere	Kaai	Vergunninghouders_altijd	Straatparkeren	0	0	Geen cap	0	Geen cap	1	F	2	F	0	Geen cap
1090	Veere	Kaai	Vergunninghouders_altijd	Straatparkeren	26	18	69%	14	54%	14	54%	8	31%	18	69%
1091	Veere	Kaai	Vergunninghouders_altijd	Straatparkeren	37	17	46%	17	46%	0	0%	19	51%	28	76%
1092	Veere	Kaai	Vergunninghouders_altijd	Straatparkeren	17	10	59%	8	47%	5	29%	4	24%	12	71%
1093	Veere	Kaai	Vergunninghouders_altijd	Straatparkeren	0	0	Geen cap	2	F	0	Geen cap	1	F	0	Geen cap
1094	Veere	Kanaalweg W.Z.	Vrij	Straatparkeren	0	0	Geen cap	0	Geen cap	0	Geen cap	0	Geen cap	0	Geen cap
1095	Veere	Kanaalweg W.Z.	Vrij	Straatparkeren	0	0	Geen cap	0	Geen cap	0	Geen cap	0	Geen cap	0	Geen cap
1096	Veere	Kanaalweg W.Z.	Vrij	Straatparkeren	0	0	Geen cap	3	F	0	Geen cap	0	Geen cap	5	F
1097	Veere	Kanaalweg W.Z.	Vrij	Straatparkeren	0	0	Geen cap	0	Geen cap	0	Geen cap	0	Geen cap	0	Geen cap
1098	Veere	Kanaalweg W.Z.	Vrij	Straatparkeren	0	0	Geen cap	1	F	1	F	0	Geen cap	1	F
1099	Veere	Kanaalweg W.Z.	Vrij	Straatparkeren	0	0	Geen cap	4	F	3	F	5	F	4	F
1100	Veere	Kanaalweg W.Z.	Vrij	Straatparkeren	0	0	Geen cap	0	Geen cap	0	Geen cap	0	Geen cap	0	Geen cap
1101	Veere	Kanaalweg W.Z.	Vrij	Straatparkeren	5	0	0%	2	40%	1	20%	2	40%	2	40%
1102	Veere	Kanaalweg W.Z.	Vrij	Straatparkeren	0	0	Geen cap	0	Geen cap	0	Geen cap	0	Geen cap	1	F
1103	Veere	Kapellestraat	Vrij	Straatparkeren	6	6	100%	6	100%	4	67%	10	167%	0	0%
1104	Veere	Kapellestraat	Vrij	Straatparkeren	1	1	100%	0	0%	2	200%	0	0%	0	0%
1105	Veere	Kapellestraat	Vrij	Straatparkeren	0	0	Geen cap	0	Geen cap	0	Geen cap	0	Geen cap	0	Geen cap
1106	Veere	Kapellestraat	Vrij	Straatparkeren	0	0	Geen cap	0	Geen cap	0	Geen cap	1	F	0	Geen cap
1107	Veere	Kapellestraat	Vrij	Straatparkeren	18	10	56%	0	0%	0	0%	0	0%	11	61%
1108	Veere	Kerkhofring	Vrij	Straatparkeren	4	4	100%	2	50%	0	0%	4	100%	4	100%
1109	Veere	Kerkhofring	Vrij	Straatparkeren	9	0	0%	0	0%	0	0%	0	0%	0	0%
1110	Veere	Kerkhofring	Vrij	Straatparkeren	3	3	100%	0	0%	0	0%	2	67%	3	100%
1111	Veere	Kerkstraat	Vrij	Straatparkeren	0	0	Geen cap	1	F	0	Geen cap	0	Geen cap	0	Geen cap
1112	Veere	Kerkstraat	Vrij	Straatparkeren	0	0	Geen cap	0	Geen cap	1	F	0	Geen cap	0	Geen cap
1113	Veere	Kievitenlaan	Vrij	Straatparkeren	40	21	53%	0	0%	0	0%	21	53%	0	0%
1114	Veere	Kraanstraat	Vrij	Straatparkeren	0	0	Geen cap	0	Geen cap	1	F	0	Geen cap	0	Geen cap
1115	Veere	Kwartierstraat	Vrij	Straatparkeren	0	0	Geen cap	0	Geen cap	0	Geen cap	0	Geen cap	0	Geen cap
1116	Veere	Markt	Overig	Straatparkeren	2	0	0%	0	0%	0	0%	0	0%	0	0%
1117	Veere	Markt	Overig	Straatparkeren	1	0	0%	0	0%	0	0%	0	0%	0	0%
1118	Veere	Markt	Overig	Straatparkeren	0	0	Geen cap	0	Geen cap	0	Geen cap	1	F	0	Geen cap
1119	Veere	Markt	Overig	Straatparkeren	0	0	Geen cap	2	F	0	Geen cap	0	Geen cap	0	Geen cap
1120	Veere	Markt	Overig	Straatparkeren	1	0	0%	0	0%	0	0%	2	200%	0	0%
1121	Veere	Markt	Overig	Straatparkeren	1	0	0%	1	100%	0	0%	0	0%	0	0%
1122	Veere	Mary Stuartlaan	Vrij	Straatparkeren	5	0	0%	0	0%	0	0%	0	0%	0	0%
1123	Veere	Mary Stuartlaan	Vrij	Straatparkeren	0	0	Geen cap	0	Geen cap	0	Geen cap	0	Geen cap	0	Geen cap
1124	Veere	Mary Stuartlaan	Vrij	Straatparkeren	4	2	50%	0	0%	0	0%	0	0%	0	0%
1125	Veere	Mary Stuartlaan	Vrij	Straatparkeren	6	0	0%	1	17%	0	0%	0	0%	1	17%

1126	Veere	Mary Stuartlaan	Vrij	Straatparkeren	6	4	67%	3	50%	1	17%	0	0%	0	0%
1127	Veere	Mary Stuartlaan	Vrij	Straatparkeren	3	2	67%	0	0%	0	0%	0	0%	0	0%
1128	Veere	Mary Stuartlaan	Vrij	Straatparkeren	9	4	44%	4	44%	0	0%	0	0%	0	0%
1129	Veere	Mijnsherenstraat	Overig	Straatparkeren	14	9	64%	7	50%	7	50%	11	79%	11	79%
1130	Veere	Moucheronhof	Vrij	Straatparkeren	0	0	Geen cap	0	Geen cap	0	Geen cap	0	Geen cap	0	Geen cap
1131	Veere	Moucheronhof	Vrij	Straatparkeren	0	1	F	1	F	1	F	0	Geen cap	0	Geen cap
1132	Veere	Moucheronhof	Vrij	Straatparkeren	2	1	50%	0	0%	0	0%	0	0%	1	50%
1133	Veere	Moucheronhof	Vrij	Straatparkeren	8	1	13%	0	0%	0	0%	1	13%	1	13%
1134	Veere	Moucheronhof	Vrij	Straatparkeren	2	1	50%	0	0%	0	0%	0	0%	0	0%
1135	Veere	Moucheronhof	Vrij	Straatparkeren	4	0	0%	0	0%	0	0%	0	0%	0	0%
1136	Veere	Okkerlust	Vrij	Straatparkeren	0	0	Geen cap	0	Geen cap	0	Geen cap	0	Geen cap	0	Geen cap
1137	Veere	Oliemolenstraat	Vrij	Straatparkeren	0	0	Geen cap	0	Geen cap	0	Geen cap	0	Geen cap	0	Geen cap
1138	Veere	Oliemolenstraat	Vrij	Straatparkeren	0	0	Geen cap	0	Geen cap	0	Geen cap	0	Geen cap	0	Geen cap
1139	Veere	Oliemolenstraat	Vrij	Straatparkeren	0	0	Geen cap	0	Geen cap	0	Geen cap	0	Geen cap	0	Geen cap
1140	Veere	Oranjeplein	Vrij	Straatparkeren	0	0	Geen cap	0	Geen cap	0	Geen cap	0	Geen cap	0	Geen cap
1141	Veere	Oranjeplein	Vrij	Straatparkeren	0	0	Geen cap	0	Geen cap	0	Geen cap	0	Geen cap	0	Geen cap
1142	Veere	Oude Bosweg	Vrij	Straatparkeren	0	0	Geen cap	3	F	4	F	3	F	5	F
1143	Veere	Oudestraat	Vergunninghouders_seizoen	Straatparkeren	0	0	Geen cap	0	Geen cap	0	Geen cap	0	Geen cap	0	Geen cap
1144	Veere	Oudestraat	Vergunninghouders_seizoen	Straatparkeren	0	0	Geen cap	0	Geen cap	0	Geen cap	0	Geen cap	0	Geen cap
1145	Veere	Oudestraat	Vergunninghouders_seizoen	Straatparkeren	18	12	67%	0	0%	0	0%	9	50%	0	0%
1146	Veere	Oudestraat	Vergunninghouders_seizoen	Straatparkeren	1	0	0%	0	0%	0	0%	1	100%	0	0%
1147	Veere	Patrijzenlaan	Vrij	Straatparkeren	30	0	0%	2	7%	3	10%	2	7%	0	0%
1148	Veere	Pieterstraat	Vrij	Straatparkeren	0	0	Geen cap	0	Geen cap	0	Geen cap	0	Geen cap	0	Geen cap
1149	Veere	Ravelijn	Vrij	Straatparkeren	10	0	0%	1	10%	0	0%	0	0%	0	0%
1150	Veere	Ravelijn	Vrij	Straatparkeren	3	3	100%	3	100%	3	100%	3	100%	3	100%
1151	Veere	Ravelijn	Vrij	Straatparkeren	3	2	67%	2	67%	0	0%	0	0%	2	67%
1152	Veere	Rijkendijk	Vrij	Straatparkeren	0	0	Geen cap	0	Geen cap	0	Geen cap	0	Geen cap	1	F
1153	Veere	Sandenburghlaan	Vrij	Straatparkeren	4	0	0%	0	0%	0	0%	4	100%	4	100%
1154	Veere	Sandenburghlaan	Vrij	Straatparkeren	2	0	0%	1	50%	2	100%	1	50%	2	100%
1155	Veere	Sandenburghlaan	Vrij	Straatparkeren	12	0	0%	1	8%	2	17%	0	0%	2	17%
1156	Veere	Sandenburghlaan	Vrij	Straatparkeren	11	0	0%	2	18%	2	18%	2	18%	0	0%
1157	Veere	Sandenburghlaan	Vrij	Straatparkeren	0	0	Geen cap	0	Geen cap	0	Geen cap	0	Geen cap	0	Geen cap
1158	Veere	Sandenburghlaan	Vrij	Straatparkeren	0	0	Geen cap	0	Geen cap	0	Geen cap	0	Geen cap	0	Geen cap
1159	Veere	Sandenburghlaan	Vrij	Straatparkeren	0	0	Geen cap	0	Geen cap	0	Geen cap	0	Geen cap	0	Geen cap
1160	Veere	Sandenburghlaan	Vrij	Straatparkeren	4	3	75%	0	0%	0	0%	0	0%	4	100%
1161	Veere	Sandenburghlaan	Vrij	Straatparkeren	14	13	93%	8	57%	0	0%	7	50%	0	0%
1162	Veere	Simon Oomstraat	Vrij	Straatparkeren	0	0	Geen cap	0	Geen cap	0	Geen cap	0	Geen cap	0	Geen cap
1163	Veere	Sluisweg	Vrij	Straatparkeren	4	0	0%	3	75%	0	0%	0	0%	0	0%
1164	Veere	Stadhuisstraat	Vrij	Straatparkeren	0	0	Geen cap	1	F	0	Geen cap	0	Geen cap	0	Geen cap
1165	Veere	t Warmoeshof	Vrij	Straatparkeren	6	0	0%	1	17%	0	0%	0	0%	0	0%
1166	Veere	Torenwal	Vrij	Straatparkeren	0	0	Geen cap	0	Geen cap	1	F	4	F	1	F
1167	Veere	Valeriusstraat	Vrij	Straatparkeren	24	15	63%	0	0%	0	0%	18	75%	14	58%
1168	Veere	Valeriusstraat	Vrij	Straatparkeren	8	10	125%	5	63%	5	63%	12	150%	5	63%
1169	Veere	van Borselelaan	Vrij	Straatparkeren	4	3	75%	4	100%	3	75%	0	0%	0	0%
1170	Veere	van Borselelaan	Vrij	Straatparkeren	0	6	F	0	Geen cap	0	Geen cap	0	Geen cap	0	Geen cap
1171	Veere	van Borselelaan	Vrij	Straatparkeren	18	12	67%	12	67%	0	0%	0	0%	11	61%
1172	Veere	van Borselelaan	Vrij	Straatparkeren	9	8	89%	0	0%	0	0%	0	0%	4	44%
1173	Veere	van Bourgondiëlaan	Vrij	Straatparkeren	8	7	88%	0	0%	0	0%	4	50%	5	63%
1174	Veere	van Bourgondiëlaan	Vrij	Straatparkeren	16	8	50%	8	50%	10	63%	7	44%	10	63%
1175	Veere	van Bourgondiëlaan	Vrij	Straatparkeren	11	11	100%	6	55%	6	55%	8	73%	10	91%
1176	Veere	van Bourgondiëlaan	Vrij	Straatparkeren	0	0	Geen cap	2	F	0	Geen cap	0	Geen cap	0	Geen cap
1177	Veere	van Bourgondiëlaan	Vrij	Straatparkeren	7	4	57%	1	14%	4	57%	5	71%	1	14%
1178	Veere	Veerseweg	Vrij	Straatparkeren	0	0	Geen cap	1	F	4	F	0	Geen cap	0	Geen cap
1179	Veere	Veerseweg	Vrij	Straatparkeren	10	0	0%	0	0%	0	0%	5	50%	0	0%
1180	Veere	Veerseweg	Vrij	Straatparkeren	0	0	Geen cap	0	Geen cap	1	F	0	Geen cap	0	Geen cap
1181	Veere	Veerseweg	Vrij	Straatparkeren	0	0	Geen cap	0	Geen cap	0	Geen cap	0	Geen cap	0	Geen cap
1182	Veere	Veerseweg	Vrij	Straatparkeren	0	0	Geen cap	0	Geen cap	2	F	0	Geen cap	0	Geen cap
1183	Veere	Veerseweg	Vrij	Straatparkeren	14	0	0%	0	0%	0	0%	0	0%	7	50%
1184	Veere	Veerseweg	Vrij	Straatparkeren	0	0	Geen cap	0	Geen cap	0	Geen cap	0	Geen cap	6	F
1185	Veere	Veerseweg	Vrij	Straatparkeren	0	1	F	0	Geen cap	0	Geen cap	5	F	0	Geen cap
1186	Veere	Veerseweg	Vrij	Straatparkeren	0	0	Geen cap	0	Geen cap	0	Geen cap	0	Geen cap	0	Geen cap
1187	Veere	Veerseweg	Vrij	Straatparkeren	0	0	Geen cap	0	Geen cap	0	Geen cap	0	Geen cap	0	Geen cap
1188	Veere	Vuilstraat	Vrij	Straatparkeren	0	0	Geen cap	0	Geen cap	0	Geen cap	0	Geen cap	0	Geen cap
1189	Veere	Wagenaarstraat	Vrij	Straatparkeren	0	0	Geen cap	0	Geen cap	0	Geen cap	0	Geen cap	0	Geen cap
1190	Veere	Wagenaarstraat	Vrij	Straatparkeren	9	8	89%	4	44%	7	78%	4	44%	4	44%
1191	Veere	Wagenaarstraat	Overig	Straatparkeren	6	8	133%	6	100%	7	117%	7	117%	2	33%
1192	Veere	Wagenaarstraat	Vrij	Straatparkeren	0	0	Geen cap	0	Geen cap	0	Geen cap	0	Geen cap	0	Geen cap
1193	Veere	Warwijksestraat	Vrij	Straatparkeren	0	2	F	0	Geen cap	0	Geen cap	1	F	0	Geen cap
1194	Veere	Warwijksestraat	Vrij	Straatparkeren	2	3	150%	3	150%	1	50%	2	100%	2	100%
1195	Veere	Warwijksestraat	Vergunninghouders_altijd	Straatparkeren	14	0	0%	0	0%	2	14%	1	7%	7	50%
1196	Veere	Wijngaardstraat	Vrij	Straatparkeren	9	8	89%	0	0%	6	67%	7	78%	9	100%
1197	Veere	Wijngaardstraat	Vrij	Straatparkeren	0	0	Geen cap	0	Geen cap	0	Geen cap	0	Geen cap	0	Geen cap
1198	Veere	Wijngaardstraat	Vrij	Straatparkeren	5	5	100%	5	100%	5	100%	3	60%	0	0%
1199	Veere	Wijngaardstraat	Vrij	Straatparkeren	0	1	F	0	Geen cap	1	F	0	Geen cap	0	Geen cap
1200	Veere	Wijngaardstraat	Vrij	Straatparkeren	0	0	Geen cap	0	Geen cap	0	Geen cap	0	Geen cap	0	Geen cap
1201	Veere	Wolfertlaan	Vrij	Straatparkeren	9	5	56%	4	44%	0	0%	1	11%	4	44%
1202	Veere	Wolfertlaan	Vrij	Straatparkeren	6	0	0%	0	0%	0	0%	1	17%	1	17%
1203	Veere	Wolfertlaan	Vrij	Straatparkeren	10	10	100%	8	80%	1	10%	9	90%	8	80%

1204	Veere	Zanddijkseweg	Vrij	Straatparkeren	10	0	0%	0	0%	0	0%	0	0%	0	0%
1205	Veere	Zanddijkseweg	Vrij	Straatparkeren	6	0	0%	1	17%	1	17%	0	0%	0	0%
1206	Veere	Zwanenlaan	Vrij	Straatparkeren	6	0	0%	0	0%	0	0%	0	0%	0	0%
1207	Veere	Zwanenlaan	Vrij	Straatparkeren	7	0	0%	0	0%	0	0%	0	0%	0	0%
1208	Veere	Zwanenlaan	Vrij	Straatparkeren	9	1	11%	1	11%	1	11%	1	11%	1	11%
1209	Veere	Zwanenlaan	Vrij	Straatparkeren	50	1	2%	3	6%	1	2%	1	2%	0	0%
1210	Veere	Zwanenlaan	Vrij	Straatparkeren	12	1	8%	0	0%	1	8%	1	8%	0	0%
1211	Veere	Zwanenlaan	Vrij	Straatparkeren	4	0	0%	0	0%	0	0%	0	0%	0	0%
1212	Veere	Zwanenlaan	Vrij	Straatparkeren	4	2	50%	3	75%	3	75%	2	50%	5	125%
1588	Veere	Veerseweg	Vrij	Straatparkeren	9	0	0%	2	22%	0	0%	4	44%	1	11%
1591	Veere	P - overslagterrein	Vrij	Terreinparkeren	130	0	0%	0	0%	0	0%	0	0%	78	60%
Totaal					1925	400	21%	322	17%	309	16%	422	22%	682	35%

Woonplaats	Straatnaam	Volgnummer	Soort parkeren	Regulering
Koudekerke	Augustinushof	1213	Straatparkeren	Betaald_seizoen
Meliskerke	Dorpsdijk	1214	Straatparkeren	Betaald_seizoen
Oostkapelle	Elzenoordlaan	1215	Straatparkeren	Betaald_seizoen
Serooskerke	Fort den Haakweg	1216	Straatparkeren	Betaald_seizoen
Veere	Kloosterstraat	1217	Straatparkeren	Betaald_seizoen
Vrouwenpolder	Koningin Beatrixlaan	1218	Straatparkeren	Betaald_seizoen
Westkapelle	Koningin Emmaweg	1219	Straatparkeren	Betaald_seizoen
Zoutelande	Koningin Julianalaan	1220	Straatparkeren	Betaald_seizoen
	Koningin Wilhelminalaan	1221	Straatparkeren	Betaald_seizoen

DATACOUNT
BASIS VOOR MOBILITEIT

Legenda	
	bezetting < 75%
	bezetting tussen 75% en 85%
	bezetting tussen 85% en 95%
	bezetting > 95%
	geen capaciteit, wel bezetting
	geen capaciteit, geen bezetting

Volgnummer	Woonplaats	Straatnaam	Regulering	Soort parkeren	Capaciteit	Overdag 00:00 - 06:00		Overdag 10:00 - 12:00		Overdag 14:00 - 16:00		Zaterdag 10:00 - 12:00		Zaterdag 14:00 - 16:00	
						Bezetting	%	Bezetting	%	Bezetting	%	Bezetting	%	Bezetting	%
1213	Vrouwenpolder	P - Fort den Haakweg	Betaald_seizoen	Terreinparkeren	312	0	0%	12	4%	46	15%	18	6%	1	0%
1214	Vrouwenpolder	Augustinushof	Vrij	Straatparkeren	3	0	0%	0	0%	0	0%	2	67%	2	67%
1215	Vrouwenpolder	Augustinushof	Vrij	Straatparkeren	18	9	50%	3	17%	2	11%	2	11%	0	0%
1216	Vrouwenpolder	Augustinushof	Vrij	Straatparkeren	0	0	Geen cap	0	Geen cap	0	Geen cap	0	Geen cap	0	Geen cap
1217	Vrouwenpolder	Dorpsdijk	Vrij	Straatparkeren	3	3	100%	3	100%	4	133%	3	100%	3	100%
1218	Vrouwenpolder	Dorpsdijk	Vrij	Straatparkeren	0	2	F	0	Geen cap	0	Geen cap	1	F	2	F
1219	Vrouwenpolder	Dorpsdijk	Vrij	Straatparkeren	0	0	Geen cap	0	Geen cap	1	F	0	Geen cap	0	Geen cap
1220	Vrouwenpolder	Dorpsdijk	Vrij	Straatparkeren	0	0	Geen cap	0	Geen cap	0	Geen cap	1	F	0	Geen cap
1221	Vrouwenpolder	Dorpsdijk	Vrij	Straatparkeren	2	1	50%	3	150%	0	0%	2	100%	1	50%
1222	Vrouwenpolder	Elzenoordlaan	Vrij	Straatparkeren	11	5	45%	6	55%	7	64%	8	73%	11	100%
1223	Vrouwenpolder	Fort den Haakweg	Vrij	Straatparkeren	15	0	0%	10	67%	0	0%	0	0%	17	113%
1224	Vrouwenpolder	Fort den Haakweg	Vrij	Straatparkeren	0	0	Geen cap	0	Geen cap	0	Geen cap	0	Geen cap	0	Geen cap
1225	Vrouwenpolder	Fort den Haakweg	Vrij	Straatparkeren	0	0	Geen cap	0	Geen cap	0	Geen cap	0	Geen cap	0	Geen cap
1226	Vrouwenpolder	Fort den Haakweg	Vrij	Straatparkeren	0	0	Geen cap	0	Geen cap	0	Geen cap	0	Geen cap	0	Geen cap
1227	Vrouwenpolder	Fort den Haakweg	Vrij	Straatparkeren	0	0	Geen cap	0	Geen cap	0	Geen cap	0	Geen cap	0	Geen cap
1228	Vrouwenpolder	Fort den Haakweg	Vrij	Straatparkeren	0	0	Geen cap	0	Geen cap	0	Geen cap	0	Geen cap	0	Geen cap
1229	Vrouwenpolder	Fort den Haakweg	Vrij	Straatparkeren	0	0	Geen cap	0	Geen cap	1	F	0	Geen cap	0	Geen cap
1230	Vrouwenpolder	Kloosterstraat	Vrij	Straatparkeren	9	8	89%	1	11%	0	0%	9	100%	6	67%
1231	Vrouwenpolder	Koningin Beatrixlaan	Vrij	Straatparkeren	3	2	67%	0	0%	0	0%	0	0%	2	67%
1232	Vrouwenpolder	Koningin Beatrixlaan	Vrij	Straatparkeren	8	6	75%	4	50%	0	0%	6	75%	6	75%
1233	Vrouwenpolder	Koningin Beatrixlaan	Vrij	Straatparkeren	12	12	100%	9	75%	7	58%	6	50%	8	67%
1234	Vrouwenpolder	Koningin Emmaweg	Vrij	Straatparkeren	0	0	Geen cap	0	Geen cap	0	Geen cap	0	Geen cap	0	Geen cap
1235	Vrouwenpolder	Koningin Julianalaan	Vrij	Straatparkeren	12	8	67%	9	75%	0	0%	13	108%	12	100%
1236	Vrouwenpolder	Koningin Wilhelminalaan	Vrij	Straatparkeren	16	0	0%	3	19%	2	13%	3	19%	0	0%
1237	Vrouwenpolder	Monnikendijk	Vrij	Terreinparkeren	71	0	0%	46	65%	1	1%	2	3%	1	1%
1238	Vrouwenpolder	Monnikendijk	Vrij	Straatparkeren	0	0	Geen cap	0	Geen cap	0	Geen cap	0	Geen cap	0	Geen cap
1239	Vrouwenpolder	Nieuwstraat	Vrij	Straatparkeren	12	7	58%	6	50%	6	50%	9	75%	10	83%
1240	Vrouwenpolder	Nieuwstraat	Vrij	Straatparkeren	6	6	100%	4	67%	5	83%	4	67%	3	50%
1241	Vrouwenpolder	Nieuwstraat	Vrij	Straatparkeren	16	8	50%	9	56%	10	63%	0	0%	0	0%
1242	Vrouwenpolder	Oranje Nassaulaan	Vrij	Straatparkeren	9	4	44%	7	78%	6	67%	4	44%	9	100%
1243	Vrouwenpolder	Oranje Nassaulaan	Vrij	Straatparkeren	3	0	0%	0	0%	0	0%	0	0%	0	0%
1244	Vrouwenpolder	Oranje Nassaulaan	Vrij	Straatparkeren	4	4	100%	4	100%	4	100%	4	100%	3	75%
1245	Vrouwenpolder	Oranje Nassaulaan	Vrij	Straatparkeren	4	2	50%	3	75%	4	100%	1	25%	1	25%
1246	Vrouwenpolder	Oranje Nassaulaan	Vrij	Straatparkeren	0	0	Geen cap	0	Geen cap	0	Geen cap	0	Geen cap	0	Geen cap
1247	Vrouwenpolder	Oranje Nassaulaan	Vrij	Straatparkeren	27	13	48%	0	0%	5	19%	0	0%	0	0%
1248	Vrouwenpolder	Palsterstraat	Vrij	Straatparkeren	28	25	89%	0	0%	14	50%	17	61%	21	75%
1249	Vrouwenpolder	Pelgrimstraat	Vrij	Straatparkeren	18	11	61%	0	0%	9	50%	13	72%	11	61%
1250	Vrouwenpolder	Pelgrimstraat	Vrij	Straatparkeren	11	6	55%	8	73%	7	64%	5	45%	8	73%
1251	Vrouwenpolder	Pelgrimstraat	Vrij	Straatparkeren	11	10	91%	6	55%	2	18%	6	55%	6	55%
1252	Vrouwenpolder	Prins Bernhardlaan	Vrij	Straatparkeren	19	12	63%	0	0%	0	0%	9	47%	9	47%
1253	Vrouwenpolder	Prins Clauslaan	Vrij	Straatparkeren	10	7	70%	6	60%	7	70%	6	60%	5	50%
1254	Vrouwenpolder	Prins Clauslaan	Vrij	Straatparkeren	0	0	Geen cap	0	Geen cap	0	Geen cap	0	Geen cap	0	Geen cap
1255	Vrouwenpolder	Prins Clauslaan	Vrij	Straatparkeren	5	4	80%	0	0%	0	0%	3	60%	3	60%
1256	Vrouwenpolder	Prins Clauslaan	Vrij	Straatparkeren	8	8	100%	0	0%	5	63%	4	50%	4	50%
1257	Vrouwenpolder	Prins Clauslaan	Vrij	Straatparkeren	7	0	0%	0	0%	0	0%	4	57%	5	71%
1258	Vrouwenpolder	Prins Willem-Alexanderlaan	Vrij	Straatparkeren	7	7	100%	0	0%	4	57%	0	0%	8	114%
1259	Vrouwenpolder	Regulierepad	Vrij	Straatparkeren	8	4	50%	0	0%	4	50%	0	0%	5	63%
1260	Vrouwenpolder	Schoolstraat	Vrij	Straatparkeren	5	3	60%	4	80%	4	80%	5	100%	8	160%
1261	Vrouwenpolder	Schoolstraat	Vrij	Straatparkeren	22	0	0%	0	0%	0	0%	3	14%	1	5%
1262	Vrouwenpolder	Schoolstraat	Vrij	Straatparkeren	6	0	0%	0	0%	4	67%	0	0%	0	0%
1263	Vrouwenpolder	Schoolstraat	Vrij	Straatparkeren	13	6	46%	6	46%	8	62%	8	62%	8	62%
1264	Vrouwenpolder	Schoolstraat	Vrij	Straatparkeren	14	0	0%	2	14%	0	0%	1	7%	0	0%
1265	Vrouwenpolder	Zoekweg	Vrij	Straatparkeren	0	0	Geen cap	0	Geen cap	0	Geen cap	2	F	1	F
1266	Vrouwenpolder	Zoekweg	Vrij	Straatparkeren	64	1	2%	2	3%	2	3%	2	3%	4	6%
1267	Vrouwenpolder	Zoekweg	Vrij	Straatparkeren	24	1	4%	3	13%	0	0%	3	13%	3	13%
1577	Vrouwenpolder	P - Oranjezon	Betaald_seizoen	Terreinparkeren	150	3	2%	27	18%	3	2%	74	49%	129	86%
1578	Vrouwenpolder	P - Oranjezon	Betaald_seizoen	Terreinparkeren	100	0	0%	0	0%	66	66%	0	0%	2	2%
1579	Vrouwenpolder	P - Resto	Betaald_seizoen	Terreinparkeren	237	27	11%	0	0%	164	69%	90	38%	141	59%
1580	Vrouwenpolder	P - Veerse Dam 1	Betaald_seizoen	Terreinparkeren	341	0	0%	3	1%	12	4%	9	3%	51	15%
1581	Vrouwenpolder	P - Veerse Dam 2	Betaald_seizoen	Terreinparkeren	77	1	1%	3	4%	10	13%	11	14%	51	66%
1582	Vrouwenpolder	P - Veerse Dam 3	Betaald_seizoen	Terreinparkeren	365	0	0%	1	0%	21	6%	21	6%	64	18%
1583	Vrouwenpolder	P - Veerse Dam 4	Betaald_seizoen	Terreinparkeren	132	0	0%	0	0%	5	4%	3	2%	12	9%

1584	Vrouwenpolder	P - Veerse Dam 5	Betaald seizoen	Terreinparkeren	80	2	3%	4	5%	4	5%	7	9%	43	54%
Totaal					2338	238	10%	217	9%	466	20%	404	17%	701	30%

Woonplaats	Straatnaam	Volgnummer	Soort parkeren	Regulering
Koudekerke	Abraham Calandplein	1268	Straatparkeren	Overig
Meliskerke	Achillesweg	1269	Terrainparkeren	Vrij
Oostkapelle	Achter de Kerk	1270		
Serooskerke	Achterweg	1271		
Veere	Adriaan Virulystraat	1272		
Vrouwenpolder	Bazienstraat	1273		
Westkapelle	Beatrixstraat	1274		
Zoutelande	Bellinkstraat	1275		
	Benaresweg	1276		

DATACOUNT
BASIS VOOR MOBILITEIT

Legenda	
	bezetting < 75%
	bezetting tussen 75% en 85%
	bezetting tussen 85% en 95%
	bezetting > 95%
	geen capaciteit, wel bezetting
	geen capaciteit, geen bezetting

Volgnummer	Woonplaats	Straatnaam	Regulering	Soort parkeren	Capaciteit	Overdag 00:00 - 06:00		Overdag 10:00 - 12:00		Overdag 14:00 - 16:00		Zaterdag 10:00 - 12:00		Zaterdag 14:00 - 16:00	
						Bezetting	%	Bezetting	%	Bezetting	%	Bezetting	%	Bezetting	%
1268	Westkapelle	P - Abraham Calandplein	Vrij	Terrainparkeren	48	4	8%	0	0%	40	83%	8	17%	40	83%
1269	Westkapelle	P - Markt	Vrij	Terrainparkeren	20	0	0%	2	10%	13	65%	13	65%	17	85%
1270	Westkapelle	Abraham Calandplein	Vrij	Straatparkeren	14	0	0%	7	50%	10	71%	8	57%	14	100%
1271	Westkapelle	Abraham Calandplein	Vrij	Straatparkeren	15	2	13%	1	7%	12	80%	14	93%	8	53%
1272	Westkapelle	Achillesweg	Vrij	Straatparkeren	0	0	Geen cap	0	Geen cap	0	Geen cap	0	Geen cap	0	Geen cap
1273	Westkapelle	Achillesweg	Vrij	Straatparkeren	10	0	0%	0	0%	0	0%	0	0%	0	0%
1274	Westkapelle	Achillesweg	Vrij	Straatparkeren	8	0	0%	8	100%	4	50%	0	0%	0	0%
1275	Westkapelle	Achter de Kerk	Vrij	Straatparkeren	19	0	0%	12	63%	14	74%	16	84%	12	63%
1276	Westkapelle	Achterweg	Vrij	Straatparkeren	32	6	19%	22	69%	25	78%	33	103%	35	109%
1277	Westkapelle	Adriaan Virulystraat	Vrij	Straatparkeren	5	0	0%	0	0%	0	0%	0	0%	0	0%
1278	Westkapelle	Adriaan Virulystraat	Vrij	Straatparkeren	9	6	67%	0	0%	0	0%	10	111%	9	100%
1279	Westkapelle	Adriaan Virulystraat	Vrij	Straatparkeren	5	5	100%	5	100%	5	100%	6	120%	7	140%
1280	Westkapelle	Adriaan Virulystraat	Vrij	Straatparkeren	10	7	70%	0	0%	0	0%	9	90%	8	80%
1281	Westkapelle	Bazienstraat	Vrij	Straatparkeren	10	10	100%	1	10%	0	0%	10	100%	10	100%
1282	Westkapelle	Beatrixstraat	Vrij	Straatparkeren	7	4	57%	4	57%	0	0%	4	57%	4	57%
1283	Westkapelle	Beatrixstraat	Vrij	Straatparkeren	3	2	67%	0	0%	2	67%	0	0%	0	0%
1284	Westkapelle	Beatrixstraat	Vrij	Straatparkeren	9	1	11%	0	0%	0	0%	0	0%	0	0%
1285	Westkapelle	Beatrixstraat	Vrij	Straatparkeren	2	0	0%	0	0%	0	0%	0	0%	2	100%
1286	Westkapelle	Beatrixstraat	Vrij	Straatparkeren	6	4	67%	1	17%	0	0%	0	0%	0	0%
1287	Westkapelle	Beatrixstraat	Vrij	Straatparkeren	5	0	0%	3	60%	0	0%	0	0%	0	0%
1288	Westkapelle	Beatrixstraat	Vrij	Straatparkeren	31	20	65%	1	3%	16	52%	16	52%	17	55%
1289	Westkapelle	Beatrixstraat	Vrij	Straatparkeren	12	9	75%	8	67%	6	50%	0	0%	10	83%
1290	Westkapelle	Beatrixstraat	Vrij	Straatparkeren	2	2	100%	1	50%	1	50%	2	100%	2	100%
1291	Westkapelle	Beatrixstraat	Vrij	Straatparkeren	2	1	50%	0	0%	2	100%	0	0%	1	50%
1292	Westkapelle	Bellinkstraat	Vrij	Straatparkeren	7	0	0%	0	0%	0	0%	1	14%	0	0%
1293	Westkapelle	Benaresweg	Vrij	Straatparkeren	0	0	Geen cap	0	Geen cap	0	Geen cap	0	Geen cap	0	Geen cap
1294	Westkapelle	Benordenhoutseweg	Vrij	Straatparkeren	15	8	53%	0	0%	0	0%	10	67%	10	67%
1295	Westkapelle	Benordenhoutseweg	Vrij	Straatparkeren	25	2	8%	3	12%	1	4%	3	12%	3	12%
1296	Westkapelle	Bernhardstraat	Vrij	Straatparkeren	5	3	60%	0	0%	0	0%	0	0%	0	0%
1297	Westkapelle	Bernhardstraat	Vrij	Straatparkeren	2	1	50%	2	100%	1	50%	2	100%	0	0%
1298	Westkapelle	Bernhardstraat	Vrij	Straatparkeren	8	8	100%	4	50%	5	63%	7	88%	5	63%
1299	Westkapelle	Boekhoutstraat	Vrij	Straatparkeren	11	8	73%	7	64%	5	45%	8	73%	9	82%
1300	Westkapelle	Boekhoutstraat	Vrij	Straatparkeren	12	8	67%	11	92%	10	83%	7	58%	9	75%
1301	Westkapelle	Charley Tooropstraat	Vrij	Straatparkeren	0	0	Geen cap	0	Geen cap	0	Geen cap	0	Geen cap	0	Geen cap
1302	Westkapelle	Charley Tooropstraat	Vrij	Terrainparkeren	21	14	67%	14	67%	10	48%	16	76%	18	86%
1303	Westkapelle	Charley Tooropstraat	Vrij	Straatparkeren	0	0	Geen cap	0	Geen cap	0	Geen cap	0	Geen cap	0	Geen cap
1304	Westkapelle	Charley Tooropstraat	Vrij	Terrainparkeren	41	27	66%	23	56%	1	2%	24	59%	21	51%
1305	Westkapelle	Charley Tooropstraat	Vrij	Straatparkeren	0	0	Geen cap	0	Geen cap	0	Geen cap	0	Geen cap	0	Geen cap
1306	Westkapelle	Charley Tooropstraat	Vrij	Straatparkeren	7	1	14%	0	0%	0	0%	0	0%	0	0%
1307	Westkapelle	d' Arke	Vrij	Straatparkeren	6	4	67%	0	0%	4	67%	4	67%	3	50%
1308	Westkapelle	d' Arke	Vrij	Straatparkeren	17	0	0%	8	47%	8	47%	8	47%	16	94%
1309	Westkapelle	d' Arke	Vrij	Straatparkeren	2	2	100%	0	0%	2	100%	4	200%	3	150%
1310	Westkapelle	de Baan	Vrij	Straatparkeren	0	2	F	1	F	1	F	0	Geen cap	1	F
1311	Westkapelle	de Casembrootstraat	Vrij	Straatparkeren	4	2	50%	0	0%	2	50%	4	100%	2	50%
1312	Westkapelle	de Casembrootstraat	Vrij	Straatparkeren	7	1	14%	1	14%	0	0%	1	14%	0	0%
1313	Westkapelle	de Casembrootstraat	Vrij	Straatparkeren	14	0	0%	7	50%	0	0%	10	71%	8	57%
1314	Westkapelle	Dreeffe	Vrij	Straatparkeren	15	7	47%	7	47%	8	53%	1	7%	8	53%
1315	Westkapelle	Europaplein	Vrij	Straatparkeren	33	20	61%	0	0%	0	0%	15	45%	15	45%
1316	Westkapelle	Eva Besnyöstraat	Vrij	Straatparkeren	8	0	0%	0	0%	1	13%	4	50%	1	13%
1317	Westkapelle	Eva Besnyöstraat	Vrij	Straatparkeren	0	0	Geen cap	0	Geen cap	0	Geen cap	1	F	0	Geen cap
1318	Westkapelle	Eva Besnyöstraat	Vrij	Straatparkeren	8	1	13%	1	13%	0	0%	0	0%	0	0%
1319	Westkapelle	Grindweg	Vrij	Straatparkeren	0	0	Geen cap	0	Geen cap	0	Geen cap	0	Geen cap	0	Geen cap
1320	Westkapelle	Grindweg	Vrij	Straatparkeren	0	0	Geen cap	0	Geen cap	0	Geen cap	0	Geen cap	0	Geen cap
1321	Westkapelle	Grindweg	Vrij	Straatparkeren	0	0	Geen cap	0	Geen cap	0	Geen cap	0	Geen cap	0	Geen cap
1322	Westkapelle	Grindweg	Vrij	Straatparkeren	0	0	Geen cap	0	Geen cap	0	Geen cap	0	Geen cap	0	Geen cap
1323	Westkapelle	Grindweg	Vrij	Straatparkeren	0	0	Geen cap	0	Geen cap	0	Geen cap	0	Geen cap	0	Geen cap
1324	Westkapelle	Grindweg	Vrij	Straatparkeren	0	0	Geen cap	0	Geen cap	0	Geen cap	0	Geen cap	0	Geen cap
1325	Westkapelle	Huijgensstraat	Vrij	Straatparkeren	11	11	100%	7	64%	6	55%	6	55%	8	73%
1326	Westkapelle	Huijgensstraat	Vrij	Straatparkeren	6	4	67%	1	17%	0	0%	4	67%	3	50%
1327	Westkapelle	Huijgensstraat	Vrij	Straatparkeren	2	2	100%	1	50%	1	50%	1	50%	1	50%
1328	Westkapelle	Huijgensstraat	Vrij	Straatparkeren	4	0	0%	2	50%	3	75%	4	100%	4	100%
1329	Westkapelle	Huijgensstraat	Vrij	Straatparkeren	11	7	64%	5	45%	0	0%	5	45%	6	55%

1330	Westkapelle	Irenestraat	Vrij	Straatparkeren	32	0	0%	0	0%	0	0%	21	66%	18	56%
1331	Westkapelle	Jakob Brasserstraat	Vrij	Straatparkeren	11	8	73%	9	82%	7	64%	10	91%	13	118%
1332	Westkapelle	Jakob Brasserstraat	Vrij	Straatparkeren	16	17	106%	9	56%	8	50%	14	88%	13	81%
1333	Westkapelle	Jan Campertstraat	Vrij	Straatparkeren	0	0	Geen cap	0	Geen cap	0	Geen cap	0	Geen cap	0	Geen cap
1334	Westkapelle	Jan Campertstraat	Vrij	Straatparkeren	13	0	0%	2	15%	0	0%	0	0%	0	0%
1335	Westkapelle	Jan Campertstraat	Vrij	Straatparkeren	5	0	0%	0	0%	0	0%	0	0%	3	60%
1336	Westkapelle	Jan Campertstraat	Vrij	Straatparkeren	0	0	Geen cap	0	Geen cap	0	Geen cap	0	Geen cap	0	Geen cap
1337	Westkapelle	Jan Campertstraat	Vrij	Straatparkeren	13	14	108%	7	54%	8	62%	7	54%	10	77%
1338	Westkapelle	Jan Campertstraat	Vrij	Straatparkeren	11	2	18%	2	18%	0	0%	0	0%	0	0%
1339	Westkapelle	Jan Campertstraat	Vrij	Straatparkeren	0	0	Geen cap	0	Geen cap	0	Geen cap	0	Geen cap	0	Geen cap
1340	Westkapelle	Kerkeweg	Vrij	Straatparkeren	2	2	100%	2	100%	2	100%	2	100%	2	100%
1341	Westkapelle	Kerkeweg	Vrij	Straatparkeren	11	5	45%	0	0%	0	0%	7	64%	7	64%
1342	Westkapelle	Kerkeweg	Vrij	Straatparkeren	0	0	Geen cap	0	Geen cap	0	Geen cap	0	Geen cap	3	F
1343	Westkapelle	Kerkeweg	Vrij	Straatparkeren	10	7	70%	5	50%	1	10%	7	70%	5	50%
1344	Westkapelle	Kloosterstraat	Vrij	Straatparkeren	12	13	108%	10	83%	9	75%	11	92%	13	108%
1345	Westkapelle	Koestraat	Vrij	Straatparkeren	19	0	0%	0	0%	0	0%	9	47%	10	53%
1346	Westkapelle	Koestraat	Vrij	Straatparkeren	5	6	120%	3	60%	0	0%	8	160%	4	80%
1347	Westkapelle	Koestraat	Vrij	Straatparkeren	3	0	0%	3	100%	2	67%	3	100%	3	100%
1348	Westkapelle	Koestraat	Vrij	Straatparkeren	9	7	78%	8	89%	8	89%	9	100%	9	100%
1349	Westkapelle	Koestraat	Vrij	Straatparkeren	12	0	0%	10	83%	9	75%	8	67%	7	58%
1350	Westkapelle	Koestraat	Vrij	Straatparkeren	22	10	45%	11	50%	13	59%	16	73%	20	91%
1351	Westkapelle	Koestraat	Vrij	Straatparkeren	2	1	50%	0	0%	2	100%	1	50%	1	50%
1352	Westkapelle	Koestraat	Vrij	Straatparkeren	10	7	70%	0	0%	0	0%	6	60%	6	60%
1353	Westkapelle	Koestraat	Vrij	Straatparkeren	25	2	8%	0	0%	11	44%	0	0%	0	0%
1354	Westkapelle	Kon. Julianastraat	Vrij	Straatparkeren	0	2	F	1	F	1	F	2	F	3	F
1355	Westkapelle	Kon. Julianastraat	Vrij	Straatparkeren	32	23	72%	14	44%	17	53%	20	63%	16	50%
1356	Westkapelle	Kon. Wilhelminastraat	Vrij	Straatparkeren	12	7	58%	0	0%	7	58%	6	50%	8	67%
1357	Westkapelle	Kon. Wilhelminastraat	Vrij	Straatparkeren	5	4	80%	3	60%	3	60%	4	80%	3	60%
1358	Westkapelle	Kon. Wilhelminastraat	Vrij	Straatparkeren	5	0	0%	0	0%	0	0%	0	0%	0	0%
1359	Westkapelle	Kon. Wilhelminastraat	Vrij	Straatparkeren	6	7	117%	3	50%	5	83%	5	83%	6	100%
1360	Westkapelle	Koudorpstraat	Vrij	Straatparkeren	0	1	F	0	Geen cap	0	Geen cap	0	Geen cap	0	Geen cap
1361	Westkapelle	Koudorpstraat	Vrij	Straatparkeren	8	5	63%	4	50%	4	50%	6	75%	6	75%
1362	Westkapelle	Koudorpstraat	Vrij	Straatparkeren	36	23	64%	20	56%	19	53%	17	47%	23	64%
1363	Westkapelle	Koudorpstraat	Vrij	Straatparkeren	11	6	55%	0	0%	0	0%	8	73%	9	82%
1364	Westkapelle	Koudorpstraat	Vrij	Straatparkeren	9	8	89%	0	0%	4	44%	5	56%	9	100%
1365	Westkapelle	Krekelstraat	Vrij	Straatparkeren	9	10	111%	7	78%	4	44%	6	67%	5	56%
1366	Westkapelle	Krekepad	Vrij	Straatparkeren	14	7	50%	0	0%	0	0%	8	57%	9	64%
1367	Westkapelle	Krekepad	Overig	Straatparkeren	0	1	F	0	Geen cap	0	Geen cap	0	Geen cap	0	Geen cap
1368	Westkapelle	Krekepad	Vrij	Terreinparkeren	30	0	0%	0	0%	0	0%	0	0%	0	0%
1369	Westkapelle	Leendertspad	Vrij	Straatparkeren	0	1	F	0	Geen cap	1	F	1	F	1	F
1370	Westkapelle	Leendertspad	Vrij	Straatparkeren	6	4	67%	0	0%	0	0%	5	83%	1	17%
1371	Westkapelle	Margrietstraat	Vrij	Straatparkeren	12	0	0%	9	75%	8	67%	8	67%	9	75%
1372	Westkapelle	Markt	Vrij	Straatparkeren	10	6	60%	0	0%	7	70%	0	0%	12	120%
1373	Westkapelle	Markt	Vrij	Straatparkeren	4	3	75%	3	75%	2	50%	5	125%	3	75%
1374	Westkapelle	Markt	Vrij	Straatparkeren	0	0	Geen cap	0	Geen cap	0	Geen cap	1	F	0	Geen cap
1375	Westkapelle	Markt	Vrij	Straatparkeren	6	3	50%	4	67%	3	50%	6	100%	4	67%
1376	Westkapelle	Meerkerkweg	Overig	Straatparkeren	0	0	Geen cap	0	Geen cap	0	Geen cap	0	Geen cap	0	Geen cap
1378	Westkapelle	Meerkerkweg	Overig	Straatparkeren	0	0	Geen cap	0	Geen cap	0	Geen cap	1	F	2	F
1379	Westkapelle	Meerkerkweg	Overig	Straatparkeren	0	1	F	0	Geen cap	0	Geen cap	3	F	7	F
1380	Westkapelle	Molenwal	Vrij	Straatparkeren	8	4	50%	0	0%	5	63%	4	50%	0	0%
1381	Westkapelle	Molenwal	Vrij	Straatparkeren	5	5	100%	3	60%	5	100%	3	60%	3	60%
1382	Westkapelle	Molenwal	Vrij	Straatparkeren	18	9	50%	3	17%	0	0%	0	0%	0	0%
1383	Westkapelle	Molenwal	Vrij	Straatparkeren	0	0	Geen cap	0	Geen cap	0	Geen cap	0	Geen cap	0	Geen cap
1384	Westkapelle	Molenwal	Vrij	Straatparkeren	0	0	Geen cap	0	Geen cap	0	Geen cap	0	Geen cap	0	Geen cap
1385	Westkapelle	Molenwal	Vrij	Straatparkeren	17	8	47%	0	0%	0	0%	9	53%	9	53%
1386	Westkapelle	Molenwal	Vrij	Straatparkeren	8	6	75%	0	0%	5	63%	5	63%	4	50%
1387	Westkapelle	Molenwal	Vrij	Straatparkeren	12	0	0%	0	0%	1	8%	0	0%	2	17%
1388	Westkapelle	Molenweg	Vrij	Straatparkeren	20	21	105%	12	60%	10	50%	23	115%	14	70%
1389	Westkapelle	Molenweg	Vrij	Straatparkeren	26	0	0%	2	8%	4	15%	0	0%	0	0%
1390	Westkapelle	Nieuwe Dijkstraat	Vrij	Straatparkeren	25	0	0%	0	0%	16	64%	0	0%	20	80%
1391	Westkapelle	Nieuwe Dijkstraat	Vrij	Straatparkeren	35	0	0%	6	17%	0	0%	0	0%	0	0%
1392	Westkapelle	Noordkerkepad	Vrij	Straatparkeren	21	24	114%	13	62%	11	52%	22	105%	18	86%
1393	Westkapelle	Noordkerkepad	Vrij	Straatparkeren	25	18	72%	13	52%	0	0%	14	56%	14	56%
1394	Westkapelle	Noordstraat	Vrij	Straatparkeren	40	18	45%	0	0%	1	3%	0	0%	21	53%
1395	Westkapelle	Noordstraat	Vrij	Straatparkeren	26	23	88%	15	58%	17	65%	15	58%	21	81%
1396	Westkapelle	Noordstraat	Vrij	Straatparkeren	4	0	0%	2	50%	2	50%	3	75%	0	0%
1397	Westkapelle	Noordweg	Vrij	Straatparkeren	0	0	Geen cap	0	Geen cap	0	Geen cap	0	Geen cap	0	Geen cap
1398	Westkapelle	Noordweg	Vrij	Straatparkeren	0	0	Geen cap	0	Geen cap	0	Geen cap	0	Geen cap	0	Geen cap
1399	Westkapelle	Noordweg	Vrij	Straatparkeren	0	0	Geen cap	0	Geen cap	0	Geen cap	0	Geen cap	0	Geen cap
1400	Westkapelle	Noordweg	Vrij	Straatparkeren	0	0	Geen cap	0	Geen cap	0	Geen cap	0	Geen cap	0	Geen cap
1401	Westkapelle	Noordweg	Vrij	Straatparkeren	0	0	Geen cap	0	Geen cap	0	Geen cap	0	Geen cap	0	Geen cap
1402	Westkapelle	Oranjestraat	Vrij	Straatparkeren	0	0	Geen cap	0	Geen cap	0	Geen cap	0	Geen cap	0	Geen cap
1403	Westkapelle	Oranjestraat	Vrij	Straatparkeren	8	6	75%	4	50%	0	0%	4	50%	4	50%
1404	Westkapelle	Oude Zandweg	Overig	Straatparkeren	0	0	Geen cap	1	F	0	Geen cap	1	F	1	F
1405	Westkapelle	Oude Zandweg	Vrij	Terreinparkeren	26	0	0%	3	12%	2	8%	2	8%	0	0%
1406	Westkapelle	Oude Zandweg	Vrij	Straatparkeren	10	0	0%	0	0%	0	0%	1	10%	0	0%
1407	Westkapelle	Oude Zandweg	Vrij	Straatparkeren	0	0	Geen cap	0	Geen cap	0	Geen cap	0	Geen cap	0	Geen cap
1408	Westkapelle	Papestraat	Vrij	Straatparkeren	14	10	71%	11	79%	7	50%	7	50%	13	93%

1409	Westkapelle	Papestraat	Vrij	Straatparkeren	12	13	108%	0	0%	8	67%	9	75%	11	92%
1410	Westkapelle	Parkweg	Vrij	Straatparkeren	0	1	F	1	F	1	F	0	Geen cap	0	Geen cap
1411	Westkapelle	Parkweg	Vrij	Straatparkeren	0	1	F	1	F	0	Geen cap	6	F	4	F
1412	Westkapelle	Parkweg	Vrij	Straatparkeren	0	1	F	0	Geen cap	0	Geen cap	2	F	4	F
1413	Westkapelle	Parkweg	Vrij	Straatparkeren	0	0	Geen cap	0	Geen cap	0	Geen cap	0	Geen cap	1	F
1414	Westkapelle	Parkweg	Vrij	Straatparkeren	0	0	Geen cap	0	Geen cap	0	Geen cap	2	F	1	F
1415	Westkapelle	Piet Mondriaanpad	Vrij	Straatparkeren	12	0	0%	1	8%	2	17%	1	8%	1	8%
1416	Westkapelle	Prelaatweg	Vrij	Straatparkeren	0	0	Geen cap	0	Geen cap	0	Geen cap	0	Geen cap	0	Geen cap
1417	Westkapelle	Prelaatweg	Vrij	Straatparkeren	0	0	Geen cap	0	Geen cap	0	Geen cap	0	Geen cap	0	Geen cap
1418	Westkapelle	Ridderkerklaan	Vrij	Straatparkeren	12	6	50%	8	67%	8	67%	6	50%	9	75%
1419	Westkapelle	Rookstraat	Vrij	Straatparkeren	8	6	75%	7	88%	0	0%	5	63%	6	75%
1420	Westkapelle	Rookstraat	Vrij	Straatparkeren	0	0	Geen cap	0	Geen cap	0	Geen cap	0	Geen cap	0	Geen cap
1421	Westkapelle	Smidstraat	Vrij	Straatparkeren	8	0	0%	0	0%	1	13%	0	0%	0	0%
1422	Westkapelle	Smidstraat	Vrij	Straatparkeren	6	0	0%	4	67%	0	0%	5	83%	3	50%
1423	Westkapelle	t Hofje	Vrij	Straatparkeren	0	0	Geen cap	0	Geen cap	0	Geen cap	0	Geen cap	0	Geen cap
1424	Westkapelle	t Hout	Vrij	Straatparkeren	17	12	71%	9	53%	8	47%	0	0%	15	88%
1425	Westkapelle	t Hout	Vrij	Straatparkeren	30	20	67%	0	0%	0	0%	0	0%	14	47%
1426	Westkapelle	Torenstraat	Vrij	Straatparkeren	7	4	57%	1	14%	1	14%	0	0%	0	0%
1427	Westkapelle	Torenstraat	Vrij	Straatparkeren	15	11	73%	8	53%	9	60%	15	100%	10	67%
1428	Westkapelle	Torenstraat	Vrij	Straatparkeren	16	16	100%	12	75%	10	63%	9	56%	11	69%
1429	Westkapelle	Torenstraat	Vrij	Straatparkeren	14	13	93%	7	50%	10	71%	7	50%	11	79%
1430	Westkapelle	Torenstraat	Vrij	Straatparkeren	0	1	F	0	Geen cap	0	Geen cap	1	F	2	F
1431	Westkapelle	Utrechtsestraat	Vrij	Straatparkeren	16	7	44%	7	44%	7	44%	7	44%	0	0%
1432	Westkapelle	Vikingstraat	Vrij	Straatparkeren	5	3	60%	0	0%	3	60%	0	0%	0	0%
1433	Westkapelle	Vikingstraat	Vrij	Straatparkeren	8	6	75%	4	50%	1	13%	0	0%	0	0%
1434	Westkapelle	Vroonwegeling	Vrij	Straatparkeren	4	0	0%	3	75%	0	0%	4	100%	3	75%
1435	Westkapelle	Weverijstraat	Vrij	Straatparkeren	14	12	86%	7	50%	7	50%	0	0%	0	0%
1436	Westkapelle	Willebrordstraat	Vrij	Straatparkeren	15	9	60%	9	60%	0	0%	9	60%	9	60%
1437	Westkapelle	Zeedijk	Vrij	Straatparkeren	7	0	0%	0	0%	4	57%	1	14%	5	71%
1438	Westkapelle	Zuidstraat	Vrij	Straatparkeren	7	4	57%	5	71%	6	86%	6	86%	7	100%
1439	Westkapelle	Zuidstraat	Vrij	Straatparkeren	5	7	140%	4	80%	4	80%	3	60%	6	120%
1440	Westkapelle	Zuidstraat	Vrij	Straatparkeren	0	0	Geen cap	0	Geen cap	0	Geen cap	0	Geen cap	0	Geen cap
1441	Westkapelle	Zuidstraat	Vrij	Straatparkeren	8	6	75%	8	100%	6	75%	0	0%	9	113%
1442	Westkapelle	Zuidstraat	Vrij	Straatparkeren	6	4	100%	2	50%	5	125%	4	100%	5	125%
1443	Westkapelle	Zuidstraat	Vrij	Straatparkeren	11	8	73%	8	73%	12	109%	10	91%	14	127%
Totaal					1655	772	47%	534	32%	583	35%	780	47%	938	57%

Woonplaats	Straatnaam	Volgnummer	Soort parkeren	Regulering
Koudekerke	Borné	1444	Straatparkeren	Overig
Meliskerke	Bosweg	1445	Straatparkeren	Vrij
Oostkapelle	D. Koddelaan	1446		
Serooskerke	de Bellink	1447		
Veere	de Spaier	1448		
Vrouwenpolder	de Sprink	1449		
Westkapelle	Deurlostraat	1450		
Zoutelande	Duinstraatje	1451		
	Duinweg	1452		

DATACOUNT
BASIS VOOR MOBILITEIT

Legenda	
	bezetting < 75%
	bezetting tussen 75% en 85%
	bezetting tussen 85% en 95%
	bezetting > 95%
	geen capaciteit, wel bezetting
	geen capaciteit, geen bezetting

Volgnummer	Woonplaats	Straatnaam	Regulering	Soort parkeren	Capaciteit	Overdag 00:00 - 06:00		Overdag 10:00 - 12:00		Overdag 14:00 - 16:00		Zaterdag 10:00 - 12:00		Zaterdag 14:00 - 16:00	
						Bezetting	%	Bezetting	%	Bezetting	%	Bezetting	%	Bezetting	%
1444	Zoutelande	P - VV De Meeuwen 1	Vrij	Terreinparkeren	350	5	1%	6	2%	0	0%	38	11%	218	62%
1445	Zoutelande	P - Kustlicht	Vrij	Terreinparkeren	145	0	0%	3	2%	18	12%	5	3%	73	50%
1446	Zoutelande	Borné	Vrij	Straatparkeren	8	0	0%	0	0%	0	0%	4	50%	1	13%
1447	Zoutelande	Borné	Vrij	Straatparkeren	0	0	Geen cap	0	Geen cap	0	Geen cap	0	Geen cap	0	Geen cap
1448	Zoutelande	Bosweg	Vrij	Straatparkeren	4	0	0%	0	0%	0	0%	3	75%	4	100%
1449	Zoutelande	Bosweg	Vrij	Straatparkeren	0	0	Geen cap	0	Geen cap	0	Geen cap	0	Geen cap	0	Geen cap
1450	Zoutelande	Bosweg	Vrij	Straatparkeren	7	1	14%	1	14%	4	57%	1	14%	0	0%
1451	Zoutelande	Bosweg	Vrij	Straatparkeren	2	2	100%	0	0%	2	100%	1	50%	0	0%
1452	Zoutelande	Bosweg	Vrij	Straatparkeren	0	2	F	1	F	1	F	1	F	0	Geen cap
1453	Zoutelande	Bosweg	Overig	Straatparkeren	10	6	60%	9	90%	6	60%	10	100%	9	90%
1454	Zoutelande	Bosweg	Vrij	Straatparkeren	14	4	67%	0	0%	0	0%	7	117%	7	117%
1455	Zoutelande	D. Koddelaan	Vrij	Straatparkeren	7	0	0%	1	14%	0	0%	0	0%	0	0%
1456	Zoutelande	D. Koddelaan	Vrij	Straatparkeren	0	0	Geen cap	0	Geen cap	0	Geen cap	0	Geen cap	0	Geen cap
1457	Zoutelande	D. Koddelaan	Vrij	Straatparkeren	7	0	0%	1	14%	1	14%	4	57%	0	0%
1458	Zoutelande	D. Koddelaan	Vrij	Straatparkeren	24	4	17%	0	0%	2	8%	4	17%	0	0%
1459	Zoutelande	D. Koddelaan	Vrij	Straatparkeren	32	0	0%	0	0%	0	0%	0	0%	0	0%
1460	Zoutelande	D. Koddelaan	Vrij	Straatparkeren	6	0	0%	0	0%	0	0%	0	0%	0	0%
1461	Zoutelande	de Bellink	Overig	Straatparkeren	13	2	15%	0	0%	7	54%	6	46%	9	69%
1462	Zoutelande	de Spaier	Vrij	Straatparkeren	20	0	0%	3	15%	3	15%	0	0%	14	70%
1463	Zoutelande	de Sprink	Vrij	Straatparkeren	0	0	Geen cap	0	Geen cap	0	Geen cap	0	Geen cap	0	Geen cap
1464	Zoutelande	de Sprink	Vrij	Straatparkeren	0	2	F	0	Geen cap	0	Geen cap	0	Geen cap	0	Geen cap
1465	Zoutelande	de Sprink	Vrij	Straatparkeren	12	2	17%	0	0%	1	8%	2	17%	2	17%
1466	Zoutelande	de Sprink	Vrij	Straatparkeren	8	0	0%	1	13%	0	0%	4	50%	4	50%
1467	Zoutelande	Deurlostraat	Vrij	Straatparkeren	7	4	57%	0	0%	0	0%	6	86%	8	114%
1468	Zoutelande	Deurlostraat	Vrij	Straatparkeren	0	0	Geen cap	0	Geen cap	0	Geen cap	0	Geen cap	0	Geen cap
1469	Zoutelande	Deurlostraat	Vrij	Straatparkeren	6	5	100%	6	120%	5	100%	6	120%	7	140%
1470	Zoutelande	Duinstraatje	Vrij	Straatparkeren	4	4	100%	5	125%	6	150%	4	100%	4	100%
1471	Zoutelande	Duinweg	Vrij	Straatparkeren	13	0	0%	6	46%	10	77%	0	0%	13	100%
1472	Zoutelande	Duinweg	Vrij	Straatparkeren	0	0	Geen cap	0	Geen cap	0	Geen cap	0	Geen cap	15	F
1473	Zoutelande	Duinweg	Vrij	Straatparkeren	9	1	11%	4	44%	4	44%	8	89%	9	100%
1474	Zoutelande	Duinweg	Vrij	Straatparkeren	13	0	0%	6	46%	9	69%	12	92%	0	0%
1475	Zoutelande	Duinweg	Overig	Terreinparkeren	45	0	0%	8	18%	8	18%	37	82%	44	98%
1476	Zoutelande	Duinweg	Vrij	Straatparkeren	13	7	54%	14	108%	13	100%	13	100%	10	77%
1477	Zoutelande	Duinweg	Vrij	Straatparkeren	9	3	75%	4	100%	4	100%	4	100%	5	125%
1478	Zoutelande	Elzenlaantje	Vrij	Straatparkeren	9	1	11%	0	0%	0	0%	4	44%	0	0%
1479	Zoutelande	Het Hoekje	Vrij	Straatparkeren	12	0	0%	2	17%	0	0%	1	8%	0	0%
1480	Zoutelande	Kustlicht	Vrij	Straatparkeren	0	0	Geen cap	0	Geen cap	0	Geen cap	0	Geen cap	0	Geen cap
1481	Zoutelande	Langendam	Vrij	Straatparkeren	0	1	F	1	F	1	F	1	F	0	Geen cap
1482	Zoutelande	Langendam	Vrij	Straatparkeren	12	7	58%	6	50%	12	100%	8	67%	9	75%
1483	Zoutelande	Langendam	Vrij	Straatparkeren	0	0	Geen cap	0	Geen cap	0	Geen cap	0	Geen cap	0	Geen cap
1484	Zoutelande	Langstraat	Vrij	Straatparkeren	0	0	Geen cap	0	Geen cap	0	Geen cap	0	Geen cap	0	Geen cap
1485	Zoutelande	Langstraat	Vrij	Straatparkeren	0	0	Geen cap	0	Geen cap	0	Geen cap	0	Geen cap	2	F
1486	Zoutelande	Langstraat	Vrij	Straatparkeren	0	0	Geen cap	1	F	0	Geen cap	1	F	0	Geen cap
1487	Zoutelande	Langstraat	Vrij	Straatparkeren	3	2	67%	3	100%	1	33%	5	167%	4	133%
1488	Zoutelande	Langstraat	Vrij	Straatparkeren	5	0	0%	0	0%	3	60%	3	60%	4	80%
1489	Zoutelande	Leenes Land	Vrij	Straatparkeren	0	4	F	1	F	0	Geen cap	0	Geen cap	0	Geen cap
1490	Zoutelande	Leenes Land	Vrij	Straatparkeren	11	5	45%	1	9%	1	9%	1	9%	1	9%
1491	Zoutelande	LEENSE LAND	Vrij	Straatparkeren	12	8	67%	0	0%	0	0%	12	100%	9	75%
1492	Zoutelande	Majoorwerf	Vrij	Straatparkeren	5	5	100%	5	100%	0	0%	4	80%	4	80%
1493	Zoutelande	Majoorwerf	Vrij	Straatparkeren	11	10	91%	8	73%	5	45%	12	109%	12	109%
1494	Zoutelande	Majoorwerf	Vrij	Straatparkeren	12	10	83%	7	58%	0	0%	12	100%	8	67%
1495	Zoutelande	Majoorwerf	Vrij	Straatparkeren	4	4	100%	0	0%	0	0%	5	125%	4	100%
1496	Zoutelande	Majoorwerf	Vrij	Straatparkeren	11	0	0%	1	9%	0	0%	0	0%	7	64%
1497	Zoutelande	Majoorwerf	Vrij	Straatparkeren	6	6	100%	3	50%	3	50%	6	100%	6	100%
1498	Zoutelande	Majoorwerf	Vrij	Straatparkeren	9	0	0%	1	11%	0	0%	0	0%	4	44%
1499	Zoutelande	Majoorwerf	Vrij	Straatparkeren	0	0	Geen cap	0	Geen cap	0	Geen cap	0	Geen cap	0	Geen cap
1500	Zoutelande	Molenweg	Vrij	Straatparkeren	10	8	80%	8	80%	8	80%	9	90%	7	70%
1501	Zoutelande	Molenweg	Vrij	Straatparkeren	5	5	100%	0	0%	4	80%	3	60%	7	140%
1502	Zoutelande	Molenweg	Vrij	Straatparkeren	0	0	Geen cap	0	Geen cap	0	Geen cap	0	Geen cap	2	F
1503	Zoutelande	Molenweg	Vrij	Straatparkeren	3	0	0%	0	0%	0	0%	0	0%	0	0%
1504	Zoutelande	Molenweg	Vrij	Straatparkeren	12	10	83%	12	100%	11	92%	10	83%	11	92%
1505	Zoutelande	Nieuwe Land	Vrij	Straatparkeren	6	4	67%	3	50%	0	0%	5	83%	4	67%

1506	Zoutelande	Nieuwe Land	Vrij	Straatparkeren	4	2	50%	3	75%	4	100%	2	50%	2	50%
1507	Zoutelande	Nieuwe Land	Vrij	Straatparkeren	13	8	62%	0	0%	0	0%	7	54%	7	54%
1508	Zoutelande	Nieuwe Land	Vrij	Straatparkeren	7	0	0%	0	0%	1	14%	1	14%	0	0%
1509	Zoutelande	Nieuwstraat	Vrij	Straatparkeren	13	7	54%	6	46%	6	46%	8	62%	9	69%
1510	Zoutelande	Nieuwstraat	Vrij	Straatparkeren	9	8	89%	8	89%	7	78%	5	56%	6	67%
1511	Zoutelande	Nieuwstraat	Vrij	Straatparkeren	2	2	100%	2	100%	2	100%	2	100%	2	100%
1512	Zoutelande	Nieuwstraat	Vrij	Straatparkeren	0	0	Geen cap	0	Geen cap	0	Geen cap	0	Geen cap	0	Geen cap
1513	Zoutelande	Nieuwstraat	Vrij	Straatparkeren	0	0	Geen cap	0	Geen cap	0	Geen cap	0	Geen cap	0	Geen cap
1514	Zoutelande	Nieuwstraat	Vrij	Straatparkeren	7	6	86%	7	100%	4	57%	7	100%	8	114%
1515	Zoutelande	Nieuwstraat	Vrij	Straatparkeren	7	7	100%	7	100%	6	86%	7	100%	7	100%
1516	Zoutelande	Noordendolfer	Vrij	Straatparkeren	0	0	Geen cap	0	Geen cap	0	Geen cap	0	Geen cap	0	Geen cap
1517	Zoutelande	Noordendolfer	Vrij	Straatparkeren	16	0	0%	0	0%	0	0%	0	0%	0	0%
1518	Zoutelande	Noordendolfer	Vrij	Straatparkeren	0	0	Geen cap	0	Geen cap	0	Geen cap	0	Geen cap	0	Geen cap
1519	Zoutelande	Noordendolfer	Vrij	Straatparkeren	0	0	Geen cap	0	Geen cap	0	Geen cap	2	F	2	F
1520	Zoutelande	Noordervroon	Vrij	Straatparkeren	15	13	87%	11	73%	13	87%	7	47%	18	120%
1521	Zoutelande	Noordstraat	Vrij	Straatparkeren	8	7	88%	8	100%	7	88%	7	88%	8	100%
1522	Zoutelande	Noordstraat	Vrij	Straatparkeren	6	6	100%	6	100%	6	100%	6	100%	6	100%
1523	Zoutelande	Noordstraat	Vrij	Straatparkeren	5	3	60%	5	100%	4	80%	4	80%	5	100%
1524	Zoutelande	Olmenlaantje	Vrij	Straatparkeren	10	0	0%	0	0%	0	0%	1	10%	0	0%
1525	Zoutelande	Ooststraat	Vrij	Straatparkeren	0	3	F	0	Geen cap	0	Geen cap	8	F	0	Geen cap
1526	Zoutelande	Oranjeplein	Vrij	Straatparkeren	15	10	67%	8	53%	7	47%	14	93%	16	107%
1527	Zoutelande	Oranjeplein	Vrij	Straatparkeren	18	16	89%	14	78%	18	100%	16	89%	15	83%
1528	Zoutelande	Oranjeplein	Vrij	Straatparkeren	0	0	Geen cap	0	Geen cap	0	Geen cap	0	Geen cap	0	Geen cap
1529	Zoutelande	Oranjeplein	Vrij	Straatparkeren	0	0	Geen cap	0	Geen cap	0	Geen cap	0	Geen cap	0	Geen cap
1530	Zoutelande	Pauwtje	Vrij	Straatparkeren	6	0	0%	0	0%	3	50%	5	83%	5	83%
1531	Zoutelande	Randduinhof	Vrij	Straatparkeren	6	3	50%	3	50%	4	67%	1	17%	1	17%
1532	Zoutelande	Roompotstraat	Vrij	Straatparkeren	5	5	100%	0	0%	4	80%	5	100%	3	60%
1533	Zoutelande	Roompotstraat	Vrij	Straatparkeren	18	33	183%	11	61%	17	94%	28	156%	26	144%
1534	Zoutelande	Scheldestraat	Vrij	Straatparkeren	8	5	63%	4	50%	0	0%	5	63%	4	50%
1535	Zoutelande	Scheldestraat	Vrij	Straatparkeren	15	0	0%	0	0%	0	0%	0	0%	0	0%
1536	Zoutelande	Schelppad	Vrij	Straatparkeren	0	0	Geen cap	0	Geen cap	0	Geen cap	0	Geen cap	0	Geen cap
1537	Zoutelande	Schelppad	Vrij	Straatparkeren	0	0	Geen cap	0	Geen cap	0	Geen cap	0	Geen cap	0	Geen cap
1538	Zoutelande	Sloestraat	Vrij	Straatparkeren	6	4	67%	3	50%	0	0%	4	67%	8	133%
1539	Zoutelande	Sloestraat	Vrij	Straatparkeren	0	1	F	2	F	2	F	5	F	2	F
1540	Zoutelande	Sloestraat	Vrij	Straatparkeren	0	0	Geen cap	0	Geen cap	0	Geen cap	0	Geen cap	0	Geen cap
1541	Zoutelande	Sloestraat	Vrij	Straatparkeren	5	4	80%	3	60%	0	0%	0	0%	7	140%
1542	Zoutelande	Sloestraat	Vrij	Straatparkeren	0	0	Geen cap	0	Geen cap	0	Geen cap	0	Geen cap	0	Geen cap
1543	Zoutelande	Sloestraat	Vrij	Straatparkeren	3	3	100%	0	0%	2	67%	3	100%	3	100%
1544	Zoutelande	Sloestraat	Vrij	Straatparkeren	0	0	Geen cap	0	Geen cap	0	Geen cap	0	Geen cap	0	Geen cap
1545	Zoutelande	Sloestraat	Vrij	Straatparkeren	12	9	75%	6	50%	0	0%	11	92%	9	75%
1546	Zoutelande	Sloestraat	Vrij	Straatparkeren	10	10	100%	1	10%	8	80%	10	100%	12	120%
1547	Zoutelande	Sloestraat	Vrij	Straatparkeren	10	0	0%	0	0%	1	10%	6	60%	6	60%
1548	Zoutelande	Sloestraat	Vrij	Straatparkeren	0	0	Geen cap	0	Geen cap	0	Geen cap	4	F	0	Geen cap
1549	Zoutelande	Smidsstraat	Vrij	Straatparkeren	8	3	38%	4	50%	5	63%	7	88%	7	88%
1550	Zoutelande	Swaalingestraat	Vrij	Straatparkeren	27	14	52%	5	19%	5	19%	19	70%	21	78%
1551	Zoutelande	Swaalingestraat	Vrij	Straatparkeren	28	26	93%	13	46%	0	0%	27	96%	26	93%
1552	Zoutelande	Swaalingestraat	Vrij	Straatparkeren	0	0	Geen cap	0	Geen cap	0	Geen cap	0	Geen cap	0	Geen cap
1553	Zoutelande	Swaalingestraat	Vrij	Straatparkeren	0	0	Geen cap	0	Geen cap	0	Geen cap	0	Geen cap	0	Geen cap
1554	Zoutelande	Swaalingestraat	Vrij	Straatparkeren	0	0	Geen cap	0	Geen cap	0	Geen cap	0	Geen cap	0	Geen cap
1555	Zoutelande	Swaalingestraat	Vrij	Straatparkeren	22	12	55%	0	0%	11	50%	12	55%	11	50%
1556	Zoutelande	Timmermansstraat	Vrij	Straatparkeren	7	8	114%	7	100%	7	100%	5	71%	8	114%
1557	Zoutelande	Timmermansstraat	Vrij	Straatparkeren	7	9	129%	6	86%	6	86%	8	114%	6	86%
1558	Zoutelande	Westkapelseweg	Vrij	Straatparkeren	0	0	Geen cap	0	Geen cap	0	Geen cap	0	Geen cap	0	Geen cap
1559	Zoutelande	Westkapelseweg	Vrij	Straatparkeren	0	0	Geen cap	0	Geen cap	0	Geen cap	0	Geen cap	0	Geen cap
1560	Zoutelande	Westkapelseweg	Vrij	Straatparkeren	0	0	Geen cap	2	F	0	Geen cap	0	Geen cap	0	Geen cap
1561	Zoutelande	Westkapelseweg	Vrij	Straatparkeren	35	17	49%	22	63%	19	54%	30	86%	24	69%
1562	Zoutelande	Westkapelseweg	Vrij	Straatparkeren	5	0	0%	0	0%	0	0%	0	0%	0	0%
1563	Zoutelande	Wielingenstraat	Vrij	Straatparkeren	19	0	0%	9	47%	12	63%	21	111%	23	121%
1564	Zoutelande	Willebrordusplein	Vrij	Straatparkeren	11	10	91%	7	64%	7	64%	12	109%	12	109%
1565	Zoutelande	Willebrordusplein	Vrij	Straatparkeren	9	0	0%	5	56%	9	100%	10	111%	10	111%
1566	Zoutelande	Wulkpad	Vrij	Straatparkeren	0	0	Geen cap	0	Geen cap	0	Geen cap	0	Geen cap	0	Geen cap
1567	Zoutelande	Wulkpad	Vrij	Straatparkeren	0	0	Geen cap	0	Geen cap	0	Geen cap	0	Geen cap	0	Geen cap
1568	Zoutelande	Wulkpad	Vrij	Terreinparkeren	105	14	13%	0	0%	46	44%	0	0%	0	0%
1569	Zoutelande	Zoetenaar	Vrij	Straatparkeren	10	8	80%	8	80%	8	80%	6	60%	7	70%
1570	Zoutelande	Zuidstraat	Vrij	Straatparkeren	11	10	91%	10	91%	10	91%	9	82%	12	109%
1571	Zoutelande	Zwinstraat	Vrij	Straatparkeren	12	10	83%	9	75%	0	0%	9	75%	7	58%
1572	Zoutelande	Zwinstraat	Vrij	Straatparkeren	12	9	75%	0	0%	7	58%	9	75%	9	75%
1573	Zoutelande	Zwinstraat	Vrij	Straatparkeren	19	16	84%	0	0%	0	0%	14	74%	14	74%
1574	Zoutelande	Zwinstraat	Vrij	Straatparkeren	11	6	55%	1	9%	2	18%	6	55%	7	64%
1592	Zoutelande	P - VV De Meeuwen 2	Vrij	Terreinparkeren	130	0	0%	0	0%	2	2%	0	0%	0	0%
1593	Zoutelande	Borné	Vrij	Straatparkeren	19	14	74%	11	58%	13	68%	13	68%	15	79%
1594	Zoutelande	P - Oranjeplein	Vrij	Terreinparkeren	128	12	9%	84	66%	124	97%	89	70%	127	99%
Totaal					1840	517	28%	463	25%	572	31%	779	42%	1104	60%

Woonplaats	Straatnaam	Volgnummer	Soort parkeren	Regulering
Aagtekerke	Agathastraat	1	Straatparkeren	Vrij
Biggekerke	Bergwegje	2		
Dishoek	Blumstraat	3		
Domburg	Bouwluststraat	4		
Gapinge	Brouwerijweg	5		
Grijpskerke	Burgemeester ...	6		
Groot Valkenisse	Burgemeester ...	7		
Koudekerke	Dorpspad	8		
Meliskerke	Dorpsplein	9		

DATACOUNT
BASIS VOOR MOBILITEIT

Legenda	
	bezetting < 75%
	bezetting tussen 75% en 85%
	bezetting tussen 85% en 95%
	bezetting > 95%
	geen capaciteit, wel bezetting
	geen capaciteit, geen bezetting

Volgnummer	Woonplaats	Straatnaam	Regulering	Soort parkeren	Capaciteit	Doordeweeks 00:00 - 06:00		Doordeweeks 10:00 - 12:00		Doordeweeks 14:00 - 16:00		Zaterdag 10:00 - 12:00		Zaterdag 14:00 - 16:00	
						Bezetting	%	Bezetting	%	Bezetting	%	Bezetting	%	Bezetting	%
1	Aagtekerke	Prelaatweg	Vrij	Terreinparkeren	71	2	3%	2	3%	2	3%	1	1%	1	1%
2	Aagtekerke	Agathastraat	Vrij	Straatparkeren	17	14	82%	9	53%	16	94%	11	65%	10	59%
3	Aagtekerke	Agathastraat	Vrij	Straatparkeren	10	3	30%	3	30%	5	50%	4	40%	6	60%
4	Aagtekerke	Agathastraat	Vrij	Straatparkeren	12	4	33%	3	25%	3	25%	5	42%	4	33%
5	Aagtekerke	Agathastraat	Vrij	Straatparkeren	20	16	80%	11	55%	12	60%	13	65%	12	60%
6	Aagtekerke	Bergwegje	Vrij	Straatparkeren	0	0	Geen cap	0	Geen cap	0	Geen cap	0	Geen cap	0	Geen cap
7	Aagtekerke	Blumstraat	Vrij	Straatparkeren	12	10	83%	10	83%	7	58%	10	83%	9	75%
8	Aagtekerke	Blumstraat	Vrij	Straatparkeren	12	8	67%	8	67%	5	42%	9	75%	7	58%
9	Aagtekerke	Bouwluststraat	Vrij	Straatparkeren	14	14	100%	13	93%	14	100%	14	100%	14	100%
10	Aagtekerke	Bouwluststraat	Vrij	Straatparkeren	7	7	100%	6	86%	6	86%	7	100%	7	100%
11	Aagtekerke	Brouwerijweg	Vrij	Straatparkeren	0	0	Geen cap	0	Geen cap	0	Geen cap	0	Geen cap	0	Geen cap
12	Aagtekerke	Burgemeester Bosselaarstraat	Vrij	Straatparkeren	0	0	Geen cap	0	Geen cap	0	Geen cap	0	Geen cap	0	Geen cap
13	Aagtekerke	Burgemeester Bosselaarstraat	Vrij	Straatparkeren	15	11	73%	8	53%	8	53%	10	67%	15	100%
14	Aagtekerke	Burgemeester Geuzestraat	Vrij	Straatparkeren	12	12	100%	6	50%	6	50%	11	92%	9	75%
15	Aagtekerke	Burgemeester Geuzestraat	Vrij	Straatparkeren	10	10	100%	7	70%	9	90%	7	70%	10	100%
16	Aagtekerke	Burgemeester Geuzestraat	Vrij	Straatparkeren	16	15	94%	13	81%	13	81%	13	81%	13	81%
17	Aagtekerke	Dorpspad	Vrij	Straatparkeren	0	0	Geen cap	0	Geen cap	0	Geen cap	0	Geen cap	0	Geen cap
18	Aagtekerke	Dorpsplein	Vrij	Straatparkeren	5	3	60%	0	0%	0	0%	3	60%	4	80%
19	Aagtekerke	Dorpsplein	Vrij	Straatparkeren	10	6	60%	4	40%	10	100%	7	70%	7	70%
20	Aagtekerke	Dorpsplein	Vrij	Straatparkeren	7	6	86%	10	143%	8	114%	6	86%	11	157%
21	Aagtekerke	Dorpsplein	Vrij	Straatparkeren	0	0	Geen cap	0	Geen cap	0	Geen cap	0	Geen cap	0	Geen cap
22	Aagtekerke	Hekweide	Vrij	Straatparkeren	4	0	0%	0	0%	0	0%	0	0%	0	0%
23	Aagtekerke	Hekweide	Vrij	Straatparkeren	20	9	45%	11	55%	11	55%	8	40%	6	30%
24	Aagtekerke	Het Baantje	Vrij	Straatparkeren	6	0	0%	3	50%	3	50%	6	100%	0	0%
25	Aagtekerke	Molenpad	Vrij	Straatparkeren	0	0	Geen cap	0	Geen cap	0	Geen cap	0	Geen cap	0	Geen cap
26	Aagtekerke	Molenwegje	Vrij	Straatparkeren	0	0	Geen cap	0	Geen cap	0	Geen cap	0	Geen cap	0	Geen cap
27	Aagtekerke	Molenwegje	Vrij	Straatparkeren	0	0	Geen cap	0	Geen cap	0	Geen cap	0	Geen cap	0	Geen cap
28	Aagtekerke	Molenwegje	Vrij	Straatparkeren	0	1	F	0	Geen cap	0	Geen cap	1	F	0	Geen cap
29	Aagtekerke	Noordhoek	Vrij	Straatparkeren	4	0	0%	2	50%	2	50%	1	25%	1	25%
30	Aagtekerke	Noordhoek	Vrij	Straatparkeren	13	6	46%	8	62%	5	38%	9	69%	4	31%
31	Aagtekerke	Ooststraat	Vrij	Straatparkeren	19	10	53%	9	47%	12	63%	12	63%	9	47%
32	Aagtekerke	Porrenaerstraat	Vrij	Straatparkeren	25	10	40%	9	36%	7	28%	6	24%	7	28%
33	Aagtekerke	Prelaatweg	Vrij	Straatparkeren	0	0	Geen cap	0	Geen cap	0	Geen cap	0	Geen cap	0	Geen cap
34	Aagtekerke	Prelaatweg	Vrij	Straatparkeren	0	0	Geen cap	0	Geen cap	0	Geen cap	0	Geen cap	0	Geen cap
35	Aagtekerke	Prelaatweg	Vrij	Straatparkeren	13	14	108%	4	31%	4	31%	6	46%	9	69%
36	Aagtekerke	Prelaatweg	Vrij	Straatparkeren	0	0	Geen cap	0	Geen cap	0	Geen cap	0	Geen cap	0	Geen cap
37	Aagtekerke	Reigersberg	Vrij	Straatparkeren	6	5	83%	4	67%	4	67%	5	83%	3	50%
38	Aagtekerke	Reigersberg	Vrij	Straatparkeren	18	9	50%	5	28%	8	44%	12	67%	11	61%
39	Aagtekerke	Reigersberg	Vrij	Straatparkeren	4	4	100%	4	100%	2	50%	4	100%	4	100%
40	Aagtekerke	Reigersberg	Vrij	Straatparkeren	9	4	44%	3	33%	2	22%	9	100%	4	44%
41	Aagtekerke	Rijsoordselaan	Vrij	Straatparkeren	0	0	Geen cap	0	Geen cap	0	Geen cap	0	Geen cap	0	Geen cap
42	Aagtekerke	Rijsoordselaan	Vrij	Straatparkeren	3	3	100%	0	0%	0	0%	2	67%	3	100%
43	Aagtekerke	Rijsoordselaan	Vrij	Straatparkeren	0	0	Geen cap	0	Geen cap	0	Geen cap	0	Geen cap	0	Geen cap
44	Aagtekerke	Rijsoordselaan	Vrij	Straatparkeren	5	2	40%	0	0%	0	0%	1	20%	0	0%
45	Aagtekerke	Roosjesweg	Vrij	Straatparkeren	0	0	Geen cap	0	Geen cap	0	Geen cap	0	Geen cap	0	Geen cap
46	Aagtekerke	Roosjesweg	Vrij	Straatparkeren	0	0	Geen cap	0	Geen cap	0	Geen cap	0	Geen cap	0	Geen cap
47	Aagtekerke	Schoolstraat	Vrij	Straatparkeren	3	3	100%	3	100%	0	0%	3	100%	3	100%
48	Aagtekerke	Schoolstraat	Vrij	Straatparkeren	6	4	67%	3	50%	3	50%	4	67%	4	67%
49	Aagtekerke	Schoolstraat	Vrij	Straatparkeren	4	3	75%	2	50%	1	25%	3	75%	0	0%
50	Aagtekerke	Schoolstraat	Vrij	Straatparkeren	5	3	60%	2	40%	5	100%	4	80%	4	80%
51	Aagtekerke	t Vievortje	Vrij	Straatparkeren	6	2	33%	2	33%	1	17%	1	17%	3	50%
52	Aagtekerke	Thibautstraat	Vrij	Straatparkeren	13	8	62%	12	92%	9	69%	8	62%	8	62%
53	Aagtekerke	Thibautstraat	Vrij	Straatparkeren	15	12	80%	11	73%	6	40%	7	47%	9	60%
54	Aagtekerke	Waterlooze Werve	Vrij	Straatparkeren	2	1	50%	0	0%	0	0%	1	50%	1	50%
55	Aagtekerke	Waterlooze Werve	Vrij	Straatparkeren	0	0	Geen cap	0	Geen cap	0	Geen cap	0	Geen cap	0	Geen cap
56	Aagtekerke	Waterlooze Werve	Vrij	Straatparkeren	3	2	67%	0	0%	0	0%	2	67%	1	33%
57	Aagtekerke	Waterlooze Werve	Vrij	Straatparkeren	1	0	0%	1	100%	0	0%	0	0%	0	0%
58	Aagtekerke	Waterlooze Werve	Vrij	Straatparkeren	2	0	0%	0	0%	0	0%	0	0%	0	0%
59	Aagtekerke	Waterlooze Werve	Vrij	Straatparkeren	0	1	F	0	Geen cap	0	Geen cap	0	Geen cap	1	F
60	Aagtekerke	Waterlooze Werve	Vrij	Straatparkeren	20	10	50%	8	40%	7	35%	8	40%	7	35%
61	Aagtekerke	Zuidweg	Vrij	Straatparkeren	0	0	Geen cap	0	Geen cap	0	Geen cap	0	Geen cap	0	Geen cap
1587	Aagtekerke	P - Thibautstraat	Vrij	Terreinparkeren	8	4	50%	3	38%	2	25%	4	50%	5	63%

Totaal	487	271	56%	222	46%	218	45%	258	53%	246	51%
--------	-----	-----	-----	-----	-----	-----	-----	-----	-----	-----	-----

Woonplaats	Straatnaam	Volgnummer	Soort parkeren	Regulering
Aagtekerke	Bakkersgang	62	Straatparkeren	Vrij
Biggekerke	Bankstraat	63		
Dishoek	Boomwei	64		
Domburg	Derrienk	65		
Gapinge	Dorpsstraat	66		
Grijpskerke	Kerkplein	67		
Groot Valkenisse	Korte Oostweg	68		
Koudekerke	Koudekerkseweg	69		
Meliskerke	L. Simonsestraat	70		

DATACOUNT
BASIS VOOR MOBILITEIT

Legenda	
bezig	bezigting < 75%
bezig	bezigting tussen 75% en 85%
bezig	bezigting tussen 85% en 95%
bezig	bezigting > 95%
bezig	geen capaciteit, wel bezetting
bezig	geen capaciteit, geen bezetting

Volgnummer	Woonplaats	Straatnaam	Regulering	Soort parkeren	Capaciteit	Doordeweeks 00:00 - 06:00		Doordeweeks 10:00 - 12:00		Doordeweeks 14:00 - 16:00		Zaterdag 10:00 - 12:00		Zaterdag 14:00 - 16:00	
						Bezigting	%	Bezigting	%	Bezigting	%	Bezigting	%	Bezigting	%
62	Biggekerke	L. Simonsestraat	Vrij	Straatparkeren	8	9	113%	2	25%	2	25%	0	0%	7	88%
63	Biggekerke	Bakkersgang	Vrij	Straatparkeren	0	0	Geen cap	0	Geen cap	0	Geen cap	0	Geen cap	0	Geen cap
64	Biggekerke	Bankstraat	Vrij	Straatparkeren	6	3	50%	2	33%	2	33%	5	83%	2	33%
65	Biggekerke	Boomwei	Vrij	Straatparkeren	4	4	100%	3	75%	2	50%	3	75%	4	100%
66	Biggekerke	Derrienk	Vrij	Straatparkeren	2	0	0%	0	0%	1	50%	2	100%	1	50%
67	Biggekerke	Derrienk	Vrij	Straatparkeren	4	4	100%	2	50%	2	50%	2	50%	2	50%
68	Biggekerke	Derrienk	Vrij	Straatparkeren	2	2	100%	0	0%	0	0%	0	0%	0	0%
69	Biggekerke	Derrienk	Vrij	Straatparkeren	3	3	100%	3	100%	2	67%	2	67%	2	67%
70	Biggekerke	Derrienk	Vrij	Straatparkeren	0	0	Geen cap	0	Geen cap	0	Geen cap	0	Geen cap	0	Geen cap
71	Biggekerke	Derrienk	Vrij	Straatparkeren	3	3	100%	2	67%	2	67%	2	67%	2	67%
72	Biggekerke	Derrienk	Vrij	Straatparkeren	0	0	Geen cap	0	Geen cap	0	Geen cap	0	Geen cap	0	Geen cap
73	Biggekerke	Derrienk	Vrij	Straatparkeren	9	4	44%	0	0%	1	11%	5	56%	3	33%
74	Biggekerke	Dorpsstraat	Vrij	Straatparkeren	8	8	100%	4	50%	5	63%	8	100%	6	75%
75	Biggekerke	Dorpsstraat	Vrij	Straatparkeren	5	5	100%	6	120%	4	80%	2	40%	4	80%
76	Biggekerke	Dorpsstraat	Vrij	Straatparkeren	8	8	100%	3	38%	6	75%	5	63%	4	50%
77	Biggekerke	Kerkplein	Vrij	Straatparkeren	3	2	67%	3	100%	3	100%	3	100%	3	100%
78	Biggekerke	Kerkplein	Vrij	Straatparkeren	7	9	129%	4	57%	8	114%	8	114%	8	114%
79	Biggekerke	Kerkplein	Vrij	Straatparkeren	0	0	Geen cap	0	Geen cap	1	F	0	Geen cap	1	F
80	Biggekerke	Kerkplein	Vrij	Straatparkeren	3	4	133%	3	100%	3	100%	3	100%	3	100%
81	Biggekerke	Kerkplein	Vrij	Straatparkeren	2	2	100%	3	150%	3	150%	2	100%	3	150%
82	Biggekerke	Korte Oostweg	Vrij	Straatparkeren	9	7	78%	7	78%	6	67%	6	67%	9	100%
83	Biggekerke	Koudekerkseweg	Vrij	Straatparkeren	2	1	50%	0	0%	0	0%	0	0%	0	0%
84	Biggekerke	Koudekerkseweg	Vrij	Straatparkeren	4	3	75%	0	0%	0	0%	1	25%	2	50%
85	Biggekerke	Koudekerkseweg	Vrij	Straatparkeren	0	0	Geen cap	0	Geen cap	0	Geen cap	0	Geen cap	0	Geen cap
86	Biggekerke	L. Simonsestraat	Vrij	Straatparkeren	6	2	33%	5	83%	3	50%	3	50%	1	17%
87	Biggekerke	L. Simonsestraat	Vrij	Straatparkeren	7	6	86%	1	14%	5	71%	2	29%	2	29%
88	Biggekerke	L. Simonsestraat	Vrij	Straatparkeren	9	7	78%	5	56%	6	67%	4	44%	3	33%
89	Biggekerke	L. Simonsestraat	Vrij	Straatparkeren	2	1	50%	1	50%	1	50%	0	0%	0	0%
90	Biggekerke	L. Simonsestraat	Vrij	Straatparkeren	11	8	73%	6	55%	5	45%	7	64%	8	73%
91	Biggekerke	Martinus Nijhoffstraat	Vrij	Straatparkeren	16	6	38%	6	38%	8	50%	10	63%	10	63%
92	Biggekerke	Oostweg	Vrij	Straatparkeren	0	0	Geen cap	0	Geen cap	0	Geen cap	0	Geen cap	0	Geen cap
93	Biggekerke	Schuitvlotstraat	Vrij	Straatparkeren	39	1	3%	2	5%	1	3%	0	0%	0	0%
95	Biggekerke	Schuitvlotstraat	Vrij	Straatparkeren	4	4	100%	2	50%	1	25%	2	50%	2	50%
96	Biggekerke	Schuitvlotstraat	Vrij	Straatparkeren	20	20	100%	12	60%	10	50%	16	80%	15	75%
97	Biggekerke	Schuitvlotstraat	Vrij	Straatparkeren	0	0	Geen cap	0	Geen cap	0	Geen cap	0	Geen cap	0	Geen cap
98	Biggekerke	Tolweg	Vrij	Straatparkeren	0	0	Geen cap	0	Geen cap	0	Geen cap	0	Geen cap	0	Geen cap
99	Biggekerke	Valkenisseweg	Vrij	Straatparkeren	18	3	17%	8	44%	15	83%	7	39%	8	44%
100	Biggekerke	Valkenisseweg	Vrij	Straatparkeren	0	0	Geen cap	0	Geen cap	0	Geen cap	0	Geen cap	0	Geen cap
101	Biggekerke	Valkenisseweg	Vrij	Straatparkeren	2	4	200%	0	0%	2	100%	2	100%	2	100%
102	Biggekerke	Vliedberg	Vrij	Straatparkeren	17	12	71%	4	24%	5	29%	9	53%	6	35%
103	Biggekerke	Vliedberg	Vrij	Straatparkeren	6	5	83%	5	83%	5	83%	4	67%	4	67%
104	Biggekerke	Vliedberg	Vrij	Straatparkeren	0	0	Geen cap	0	Geen cap	0	Geen cap	0	Geen cap	0	Geen cap
105	Biggekerke	Vliedberg	Vrij	Straatparkeren	12	11	92%	4	33%	9	75%	7	58%	7	58%
106	Biggekerke	Vliedberg	Vrij	Straatparkeren	12	9	75%	6	50%	9	75%	7	58%	5	42%
107	Biggekerke	Wagenmakersstraat	Vrij	Straatparkeren	0	2	F	0	Geen cap	0	Geen cap	2	F	0	Geen cap
108	Biggekerke	Zandwei	Vrij	Straatparkeren	0	0	Geen cap	0	Geen cap	1	F	0	Geen cap	0	Geen cap
109	Biggekerke	Zoutelandseweg	Vrij	Straatparkeren	0	0	Geen cap	0	Geen cap	0	Geen cap	0	Geen cap	0	Geen cap
Totaal					273	182	67%	114	42%	139	51%	141	52%	139	51%

Woonplaats	Straatnaam	Volgnummer	Soort parkeren	Regulering
Aagtekerke	Blinkertlaan	110	Straatparkeren	Betaald_seizoen
Biggekerke	Dishoek	111	Terreinparkeren	Overig
Dishoek	Drie Turkenlaan	112		Vrij
Domburg	Ellebooglaan	113		
Gapinge	Honte	114		
Grijpskerke	Houtenhandlaan	115		
Groot Valkenisse	Kaapduinseweg	116		
Koudekerke	Nolleplaatlaan	118		
Meliskerke	Oostgatlaan	119		

DATACOUNT

BASIS VOOR MOBILITEIT

Legenda	
	bezetting < 75%
	bezetting tussen 75% en 85%
	bezetting tussen 85% en 95%
	bezetting > 95%
	geen capaciteit, wel bezetting
	geen capaciteit, geen bezetting

Volgnummer	Woonplaats	Straatnaam	Regulering	Soort parkeren	Capaciteit	Doordeweeks 00:00 - 06:00		Doordeweeks 10:00 - 12:00		Doordeweeks 14:00 - 16:00		Zaterdag 10:00 - 12:00		Zaterdag 14:00 - 16:00	
						Bezetting	%	Bezetting	%	Bezetting	%	Bezetting	%	Bezetting	%
110	Dishoek	P - Dishoek	Overig	Terreinparkeren	737	80	11%	89	12%	124	17%	59	8%	98	13%
111	Dishoek	P - Strandweg	Betaald_seizoen	Terreinparkeren	257	4	2%	6	2%	51	20%	13	5%	30	12%
112	Dishoek	Strandweg	Vrij	Straatparkeren	0	0	Geen cap	0	Geen cap	0	Geen cap	0	Geen cap	0	Geen cap
113	Dishoek	P - Verlengde Dishoekseweg	Betaald_seizoen	Terreinparkeren	195	12	6%	12	6%	58	30%	18	9%	44	23%
114	Dishoek	Blinkertlaan	Vrij	Straatparkeren	15	3	20%	7	47%	7	47%	5	33%	5	33%
115	Dishoek	Dishoek	Vrij	Straatparkeren	2	1	50%	0	0%	2	100%	1	50%	1	50%
116	Dishoek	Drie Turkenlaan	Vrij	Straatparkeren	0	0	Geen cap	0	Geen cap	0	Geen cap	0	Geen cap	0	Geen cap
118	Dishoek	Drie Turkenlaan	Vrij	Straatparkeren	4	4	100%	4	100%	4	100%	3	75%	2	50%
119	Dishoek	Drie Turkenlaan	Vrij	Straatparkeren	2	0	0%	0	0%	0	0%	0	0%	0	0%
120	Dishoek	Drie Turkenlaan	Vrij	Straatparkeren	0	0	Geen cap	0	Geen cap	0	Geen cap	0	Geen cap	0	Geen cap
121	Dishoek	Ellebooglaan	Vrij	Straatparkeren	17	1	6%	5	29%	7	41%	5	29%	5	29%
122	Dishoek	Honte	Vrij	Straatparkeren	0	0	Geen cap	0	Geen cap	0	Geen cap	0	Geen cap	0	Geen cap
123	Dishoek	Houtenhandlaan	Vrij	Straatparkeren	11	5	45%	5	45%	6	55%	4	36%	4	36%
124	Dishoek	Kaapduinseweg	Vrij	Straatparkeren	0	0	Geen cap	0	Geen cap	0	Geen cap	0	Geen cap	0	Geen cap
125	Dishoek	Kaapduinseweg	Vrij	Straatparkeren	0	0	Geen cap	0	Geen cap	0	Geen cap	0	Geen cap	0	Geen cap
126	Dishoek	Kaapduinseweg	Vrij	Straatparkeren	0	0	Geen cap	0	Geen cap	0	Geen cap	0	Geen cap	0	Geen cap
127	Dishoek	Kaapduinseweg	Vrij	Straatparkeren	0	0	Geen cap	0	Geen cap	0	Geen cap	0	Geen cap	0	Geen cap
128	Dishoek	Kaapduinseweg	Vrij	Straatparkeren	0	0	Geen cap	0	Geen cap	0	Geen cap	0	Geen cap	0	Geen cap
129	Dishoek	Nolleplaatlaan	Vrij	Straatparkeren	6	4	67%	6	100%	5	83%	6	100%	7	117%
131	Dishoek	Nolleplaatlaan	Vrij	Straatparkeren	0	0	Geen cap	0	Geen cap	0	Geen cap	0	Geen cap	0	Geen cap
132	Dishoek	Nolleplaatlaan	Vrij	Straatparkeren	0	0	Geen cap	0	Geen cap	0	Geen cap	0	Geen cap	0	Geen cap
133	Dishoek	Oostgatlaan	Vrij	Straatparkeren	18	3	17%	12	67%	15	83%	4	22%	10	56%
134	Dishoek	Sardijngeullaan	Vrij	Straatparkeren	16	4	25%	4	25%	3	19%	4	25%	3	19%
135	Dishoek	Schooneveldlaan	Vrij	Straatparkeren	13	6	46%	13	100%	0	0%	10	77%	12	92%
136	Dishoek	Thorntonlaan	Vrij	Straatparkeren	3	2	67%	2	67%	0	0%	0	0%	1	33%
137	Dishoek	Thorntonlaan	Vrij	Straatparkeren	0	0	Geen cap	0	Geen cap	0	Geen cap	0	Geen cap	0	Geen cap
138	Dishoek	Thorntonlaan	Vrij	Straatparkeren	0	0	Geen cap	0	Geen cap	0	Geen cap	0	Geen cap	0	Geen cap
139	Dishoek	Verlengde Dishoekseweg	Vrij	Straatparkeren	0	0	Geen cap	0	Geen cap	0	Geen cap	0	Geen cap	0	Geen cap
140	Dishoek	Verlengde Dishoekseweg	Vrij	Straatparkeren	0	0	Geen cap	0	Geen cap	0	Geen cap	0	Geen cap	0	Geen cap
141	Dishoek	Verlengde Dishoekseweg	Vrij	Straatparkeren	0	0	Geen cap	0	Geen cap	0	Geen cap	0	Geen cap	0	Geen cap
142	Dishoek	Westerscheldelaan	Vrij	Straatparkeren	0	0	Geen cap	0	Geen cap	0	Geen cap	0	Geen cap	0	Geen cap
143	Dishoek	Westerscheldelaan	Vrij	Straatparkeren	0	0	Geen cap	0	Geen cap	0	Geen cap	0	Geen cap	0	Geen cap
144	Dishoek	Westerscheldelaan	Vrij	Straatparkeren	0	0	Geen cap	0	Geen cap	0	Geen cap	0	Geen cap	0	Geen cap
145	Dishoek	Westerscheldelaan	Vrij	Straatparkeren	0	0	Geen cap	0	Geen cap	0	Geen cap	0	Geen cap	0	Geen cap
146	Dishoek	Westerscheldelaan	Vrij	Straatparkeren	0	0	Geen cap	0	Geen cap	0	Geen cap	0	Geen cap	0	Geen cap
147	Dishoek	Westerscheldelaan	Vrij	Straatparkeren	0	0	Geen cap	0	Geen cap	0	Geen cap	0	Geen cap	0	Geen cap
1575	Dishoek	P - Galgenweg	Betaald_seizoen	Terreinparkeren	228	69	30%	74	32%	106	46%	59	26%	78	34%
1586	Dishoek	Dishoek	Vrij	Straatparkeren	16	11	69%	18	113%	14	88%	13	81%	14	88%
Totaal					1540	209	14%	257	17%	402	26%	204	13%	314	20%

Woonplaats	Straatnaam	Volgnummer	Soort parkeren	Regulering
Aagtekerke	Aanloop	149	Straatparkeren	Betaald_altijd
Biggekerke	Babelweg	150	Terreinparkeren	Betaald_seizoen
Dishoek	Badhuisweg	151		Vergunninghouders_seizoen
Domburg	Badstraat	153		Vrij
Gapinge	Beatrixstraat	154		
Grijpskerke	Boterkapel	155		
Groot Valkenisse	Brouwerijweg	156		
Koudekerke	Brouwersbuurt	157		
Meliskerke	Burgemeester van...	158		

DATACOUNT
BASIS VOOR MOBILITEIT

Legenda	
	bezetting < 75%
	bezetting tussen 75% en 85%
	bezetting tussen 85% en 95%
	bezetting > 95%
	geen capaciteit, wel bezetting
	geen capaciteit, geen bezetting

Volgnummer	Woonplaats	Straatnaam	Regulering	Soort parkeren	Capaciteit	Doordeweeks 00:00 - 06:00		Doordeweeks 10:00 - 12:00		Doordeweeks 14:00 - 16:00		Zaterdag 10:00 - 12:00		Zaterdag 14:00 - 16:00	
						Bezetting	%	Bezetting	%	Bezetting	%	Bezetting	%	Bezetting	%
149	Domburg	P - Voorthuysen	Betaald_seizoen	Terreinparkeren	82	30	37%	82	100%	82	100%	24	29%	80	98%
150	Domburg	P - Traverse	Vrij	Terreinparkeren	327	0	0%	169	52%	279	85%	78	24%	172	53%
151	Domburg	P - Nijverheidsweg	Vergunninghouders_seizoen	Terreinparkeren	60	36	60%	72	120%	73	122%	59	98%	70	117%
153	Domburg	P - Juffrouw van de Putteplein	Betaald_seizoen	Terreinparkeren	83	7	8%	27	33%	67	81%	17	20%	38	46%
154	Domburg	P - Tramzicht	Betaald_seizoen	Terreinparkeren	41	25	61%	40	98%	41	100%	1	2%	42	102%
155	Domburg	P - Irma 2	Vrij	Terreinparkeren	68	18	26%	68	100%	66	97%	26	38%	67	99%
156	Domburg	P - Irma 1	Vrij	Terreinparkeren	124	21	17%	115	93%	129	104%	101	81%	108	87%
157	Domburg	P - J. Tooropstraat	Betaald_seizoen	Terreinparkeren	62	4	6%	58	94%	58	94%	26	42%	59	95%
158	Domburg	Aanloop	Vergunninghouders_seizoen	Straatparkeren	6	4	67%	1	17%	1	17%	1	17%	0	0%
159	Domburg	Aanloop	Vergunninghouders_seizoen	Terreinparkeren	21	6	29%	17	81%	14	67%	7	33%	8	38%
160	Domburg	Aanloop	Vergunninghouders_seizoen	Straatparkeren	10	11	110%	0	0%	0	0%	10	100%	8	80%
161	Domburg	Aanloop	Vergunninghouders_seizoen	Straatparkeren	16	6	38%	6	38%	6	38%	10	63%	5	31%
162	Domburg	Aanloop	Vergunninghouders_seizoen	Straatparkeren	0	0	Geen cap	0	Geen cap	0	Geen cap	0	Geen cap	0	Geen cap
163	Domburg	Babelweg	Vrij	Straatparkeren	0	0	Geen cap	0	Geen cap	0	Geen cap	0	Geen cap	0	Geen cap
164	Domburg	Badhuisweg	Betaald_seizoen	Straatparkeren	11	9	82%	10	91%	11	100%	11	100%	10	91%
165	Domburg	Badstraat	Vergunninghouders_seizoen	Straatparkeren	2	0	0%	0	0%	3	150%	1	50%	2	100%
166	Domburg	Badstraat	Vergunninghouders_seizoen	Straatparkeren	0	0	Geen cap	0	Geen cap	0	Geen cap	0	Geen cap	0	Geen cap
167	Domburg	Badstraat	Vergunninghouders_seizoen	Straatparkeren	3	0	0%	2	67%	0	0%	2	67%	2	67%
168	Domburg	Badstraat	Vergunninghouders_seizoen	Straatparkeren	0	0	Geen cap	0	Geen cap	0	Geen cap	0	Geen cap	0	Geen cap
169	Domburg	Beatrixstraat	Vergunninghouders_seizoen	Straatparkeren	14	14	100%	13	93%	15	107%	5	36%	15	107%
170	Domburg	Beatrixstraat	Vergunninghouders_seizoen	Straatparkeren	0	0	Geen cap	0	Geen cap	0	Geen cap	0	Geen cap	0	Geen cap
171	Domburg	Beatrixstraat	Vergunninghouders_seizoen	Straatparkeren	8	6	75%	7	88%	7	88%	5	63%	8	100%
172	Domburg	Beatrixstraat	Vergunninghouders_seizoen	Straatparkeren	5	5	100%	5	100%	5	100%	2	40%	5	100%
173	Domburg	Boterkapel	Vrij	Straatparkeren	0	0	Geen cap	0	Geen cap	0	Geen cap	0	Geen cap	0	Geen cap
174	Domburg	Brouwerijweg	Vrij	Straatparkeren	0	0	Geen cap	0	Geen cap	0	Geen cap	0	Geen cap	0	Geen cap
175	Domburg	Brouwerijweg	Vergunninghouders_seizoen	Straatparkeren	5	3	60%	4	80%	6	120%	3	60%	5	100%
176	Domburg	Brouwerijweg	Vrij	Straatparkeren	14	10	71%	13	93%	15	107%	13	93%	13	93%
177	Domburg	Brouwerijweg	Vrij	Straatparkeren	0	1	F	0	Geen cap	0	Geen cap	0	Geen cap	1	F
178	Domburg	Brouwerijweg	Vergunninghouders_seizoen	Straatparkeren	20	13	65%	5	25%	11	55%	4	20%	7	35%
179	Domburg	Brouwerijweg	Vrij	Straatparkeren	6	2	33%	6	100%	6	100%	6	100%	6	100%
180	Domburg	Brouwersbuurt	Vergunninghouders_seizoen	Straatparkeren	23	20	87%	2	9%	2	9%	20	87%	13	57%
181	Domburg	Brouwersbuurt	Vergunninghouders_seizoen	Straatparkeren	0	0	Geen cap	0	Geen cap	0	Geen cap	0	Geen cap	0	Geen cap
182	Domburg	Burgemeester van Teylingenpark	Vrij	Straatparkeren	0	0	Geen cap	1	F	0	Geen cap	0	Geen cap	0	Geen cap
183	Domburg	Burgemeester van Teylingenpark	Vrij	Straatparkeren	0	0	Geen cap	0	Geen cap	0	Geen cap	0	Geen cap	0	Geen cap
184	Domburg	Burgemeester van Teylingenpark	Vrij	Straatparkeren	0	1	F	0	Geen cap	0	Geen cap	0	Geen cap	0	Geen cap
185	Domburg	Domburgseweg	Vrij	Straatparkeren	0	0	Geen cap	0	Geen cap	0	Geen cap	0	Geen cap	0	Geen cap
186	Domburg	Domburgseweg	Vrij	Straatparkeren	0	0	Geen cap	0	Geen cap	0	Geen cap	0	Geen cap	0	Geen cap
187	Domburg	Domburgseweg	Vrij	Straatparkeren	0	0	Geen cap	1	F	0	Geen cap	0	Geen cap	0	Geen cap
188	Domburg	Domburgseweg	Vrij	Straatparkeren	0	0	Geen cap	0	Geen cap	0	Geen cap	0	Geen cap	0	Geen cap
189	Domburg	Domburgseweg	Vrij	Straatparkeren	0	0	Geen cap	0	Geen cap	0	Geen cap	0	Geen cap	0	Geen cap
190	Domburg	Domburgseweg	Vrij	Straatparkeren	0	0	Geen cap	0	Geen cap	0	Geen cap	0	Geen cap	0	Geen cap
191	Domburg	dr. B. Vaandragerstraat	Vergunninghouders_seizoen	Straatparkeren	25	23	92%	14	56%	19	76%	14	56%	16	64%
192	Domburg	dr. B. Vaandragerstraat	Vergunninghouders_seizoen	Straatparkeren	7	2	29%	1	14%	3	43%	9	129%	2	29%
193	Domburg	dr. H.C.M. Ghijsenstraat	Vrij	Straatparkeren	27	20	74%	16	59%	23	85%	19	70%	23	85%
194	Domburg	Dr. Joh. G. Mezgerweg	Vrij	Straatparkeren	0	0	Geen cap	0	Geen cap	0	Geen cap	0	Geen cap	0	Geen cap
195	Domburg	Dr. Joh. G. Mezgerweg	Vrij	Straatparkeren	0	0	Geen cap	0	Geen cap	0	Geen cap	0	Geen cap	0	Geen cap
196	Domburg	Dr. Joh. G. Mezgerweg	Vrij	Straatparkeren	0	0	Geen cap	0	Geen cap	0	Geen cap	0	Geen cap	0	Geen cap
197	Domburg	Dr. Joh. G. Mezgerweg	Vrij	Straatparkeren	0	0	Geen cap	0	Geen cap	0	Geen cap	0	Geen cap	0	Geen cap
198	Domburg	Dr. Joh. G. Mezgerweg	Vrij	Straatparkeren	0	0	Geen cap	0	Geen cap	0	Geen cap	0	Geen cap	0	Geen cap
199	Domburg	Duinenburg	Vergunninghouders_seizoen	Terreinparkeren	12	0	0%	1	8%	2	17%	2	17%	2	17%
200	Domburg	Duinenburg	Vergunninghouders_seizoen	Straatparkeren	12	12	100%	8	67%	10	83%	9	75%	10	83%
201	Domburg	Duinenburg	Vergunninghouders_seizoen	Terreinparkeren	12	0	0%	2	17%	3	25%	2	17%	2	17%
202	Domburg	Duinenburg	Vergunninghouders_seizoen	Straatparkeren	0	0	Geen cap	0	Geen cap	0	Geen cap	0	Geen cap	0	Geen cap
203	Domburg	Duinenburg	Vergunninghouders_seizoen	Straatparkeren	0	0	Geen cap	0	Geen cap	0	Geen cap	0	Geen cap	0	Geen cap
204	Domburg	Duinstraat	Vergunninghouders_seizoen	Straatparkeren	5	5	100%	5	100%	3	60%	5	100%	5	100%
205	Domburg	Duinstraat	Vergunninghouders_seizoen	Straatparkeren	8	6	75%	8	100%	8	100%	8	100%	8	100%
206	Domburg	Ewout van Dishoekstraat	Vergunninghouders_seizoen	Straatparkeren	0	0	Geen cap	1	F	0	Geen cap	0	Geen cap	0	Geen cap
207	Domburg	H.M. Kestelostraat	Vergunninghouders_seizoen	Straatparkeren	16	16	100%	11	69%	11	69%	15	94%	10	63%
208	Domburg	Herenstraat	Vergunninghouders_seizoen	Straatparkeren	4	4	100%	4	100%	4	100%	4	100%	3	75%
209	Domburg	Herenstraat	Vergunninghouders_seizoen	Straatparkeren	7	8	114%	9	129%	8	114%	5	71%	7	100%
210	Domburg	Herenstraat	Vergunninghouders_seizoen	Straatparkeren	4	2	50%	3	75%	3	75%	1	25%	3	75%
211	Domburg	Hogehilweg	Vergunninghouders_seizoen	Straatparkeren	3	3	100%	2	67%	3	100%	3	100%	2	67%

212	Domburg	Hopmande	Vergunninghouders_seizoen	Straatparkeren	7	5	71%	3	43%	4	57%	5	71%	3	43%
213	Domburg	Hopmande	Vergunninghouders_seizoen	Straatparkeren	5	4	80%	3	60%	3	60%	2	40%	5	100%
214	Domburg	J.W. Schuurmanstraat	Vergunninghouders_seizoen	Straatparkeren	15	3	20%	4	27%	8	53%	3	20%	7	47%
215	Domburg	J.W. Schuurmanstraat	Vergunninghouders_seizoen	Straatparkeren	11	5	45%	6	55%	7	64%	6	55%	9	82%
216	Domburg	J.W. Schuurmanstraat	Vergunninghouders_seizoen	Straatparkeren	5	4	80%	4	80%	4	80%	3	60%	5	100%
217	Domburg	J.W. Schuurmanstraat	Vergunninghouders_seizoen	Straatparkeren	11	4	36%	6	55%	2	18%	2	18%	1	9%
218	Domburg	J.W. Schuurmanstraat	Vergunninghouders_seizoen	Straatparkeren	48	44	92%	33	69%	36	75%	36	75%	43	90%
219	Domburg	J.W. Schuurmanstraat	Vergunninghouders_seizoen	Straatparkeren	0	0	Geen cap	0	Geen cap	0	Geen cap	0	Geen cap	0	Geen cap
220	Domburg	J.W. Schuurmanstraat	Vergunninghouders_seizoen	Straatparkeren	18	3	17%	6	33%	2	11%	2	11%	4	22%
221	Domburg	J.W. Schuurmanstraat	Vergunninghouders_seizoen	Straatparkeren	4	0	0%	3	75%	1	25%	0	0%	1	25%
222	Domburg	J.W. Schuurmanstraat	Vergunninghouders_seizoen	Straatparkeren	11	9	82%	6	55%	7	64%	3	27%	1	9%
223	Domburg	J.W. Schuurmanstraat	Vergunninghouders_seizoen	Straatparkeren	2	2	100%	2	100%	2	100%	1	50%	0	0%
224	Domburg	J.W. Schuurmanstraat	Vergunninghouders_seizoen	Straatparkeren	9	9	100%	7	78%	6	67%	11	122%	10	111%
225	Domburg	J.W. Schuurmanstraat	Vergunninghouders_seizoen	Straatparkeren	9	7	78%	7	78%	8	89%	7	78%	7	78%
226	Domburg	J.W. Schuurmanstraat	Vergunninghouders_seizoen	Straatparkeren	5	3	60%	3	60%	0	0%	3	60%	2	40%
227	Domburg	J.W. Schuurmanstraat	Vergunninghouders_seizoen	Straatparkeren	0	1	F	0	Geen cap	0	Geen cap	0	Geen cap	0	Geen cap
228	Domburg	J.W. Schuurmanstraat	Vergunninghouders_seizoen	Straatparkeren	22	10	45%	10	45%	11	50%	12	55%	7	32%
229	Domburg	J.W. Schuurmanstraat	Vergunninghouders_seizoen	Straatparkeren	4	1	25%	3	75%	2	50%	1	25%	3	75%
230	Domburg	Jan Tooropstraat	Betaald_seizoen	Straatparkeren	16	12	75%	15	94%	9	56%	10	63%	12	75%
231	Domburg	Jan Tooropstraat	Betaald_seizoen	Straatparkeren	9	6	67%	6	67%	7	78%	6	67%	8	89%
232	Domburg	Jhr. de Casembrootplein	Vrij	Straatparkeren	50	27	54%	30	60%	35	70%	26	52%	32	64%
233	Domburg	Juffou van de Putteplein	Betaald_seizoen	Straatparkeren	0	0	Geen cap	0	Geen cap	0	Geen cap	0	Geen cap	0	Geen cap
234	Domburg	Kanonweistraat	Vergunninghouders_seizoen	Straatparkeren	4	3	75%	4	100%	2	50%	2	50%	3	75%
235	Domburg	Kanonweistraat	Vergunninghouders_seizoen	Straatparkeren	0	0	Geen cap	0	Geen cap	0	Geen cap	0	Geen cap	0	Geen cap
236	Domburg	Kanonweistraat	Vergunninghouders_seizoen	Straatparkeren	13	11	85%	11	85%	12	92%	9	69%	8	62%
237	Domburg	Kanonweistraat	Vergunninghouders_seizoen	Straatparkeren	26	26	100%	20	77%	19	73%	24	92%	20	77%
238	Domburg	Karregat	Vergunninghouders_seizoen	Straatparkeren	0	1	F	0	Geen cap	0	Geen cap	0	Geen cap	0	Geen cap
239	Domburg	Kerkstraat	Vergunninghouders_seizoen	Straatparkeren	6	7	117%	5	83%	6	100%	6	100%	5	83%
240	Domburg	Kerkstraat	Vergunninghouders_seizoen	Straatparkeren	0	0	Geen cap	0	Geen cap	0	Geen cap	0	Geen cap	0	Geen cap
241	Domburg	Lijsterhofstraat	Vergunninghouders_seizoen	Straatparkeren	22	23	105%	19	86%	19	86%	18	82%	20	91%
242	Domburg	Markt	Betaald_altijd	Straatparkeren	0	2	F	0	Geen cap	0	Geen cap	1	F	1	F
243	Domburg	Markt	Betaald_altijd	Straatparkeren	0	0	Geen cap	2	F	3	F	2	F	2	F
244	Domburg	Markt	Betaald_altijd	Straatparkeren	3	0	0%	2	67%	3	100%	3	100%	3	100%
245	Domburg	Mezenhof	Vergunninghouders_seizoen	Straatparkeren	2	0	0%	0	0%	0	0%	0	0%	0	0%
246	Domburg	Mezenhof	Vergunninghouders_seizoen	Straatparkeren	2	0	0%	0	0%	0	0%	0	0%	0	0%
247	Domburg	Mezenhof	Vergunninghouders_seizoen	Straatparkeren	15	7	47%	4	27%	5	33%	6	40%	7	47%
248	Domburg	Nijverheidsweg	Vergunninghouders_seizoen	Straatparkeren	0	0	Geen cap	0	Geen cap	0	Geen cap	0	Geen cap	0	Geen cap
249	Domburg	Nijverheidsweg	Vergunninghouders_seizoen	Straatparkeren	0	3	F	0	Geen cap	3	F	2	F	3	F
250	Domburg	Nijverheidsweg	Vergunninghouders_seizoen	Straatparkeren	0	0	Geen cap	0	Geen cap	0	Geen cap	0	Geen cap	0	Geen cap
251	Domburg	Noordstraat	Vergunninghouders_seizoen	Straatparkeren	4	3	75%	4	100%	4	100%	4	100%	4	100%
252	Domburg	Noordstraat	Vergunninghouders_seizoen	Straatparkeren	20	19	95%	15	75%	20	100%	18	90%	22	110%
253	Domburg	Ooststraat	Betaald_altijd	Straatparkeren	9	5	56%	2	22%	9	100%	0	0%	10	111%
254	Domburg	Ooststraat	Betaald_altijd	Straatparkeren	0	0	Geen cap	0	Geen cap	0	Geen cap	0	Geen cap	0	Geen cap
255	Domburg	P.J. Eloutstraat	Vrij	Straatparkeren	0	0	Geen cap	0	Geen cap	0	Geen cap	0	Geen cap	0	Geen cap
256	Domburg	P.J. Eloutstraat	Vrij	Straatparkeren	2	2	100%	2	100%	2	100%	3	150%	2	100%
257	Domburg	Prinsepark	Vrij	Straatparkeren	0	0	Geen cap	0	Geen cap	0	Geen cap	0	Geen cap	0	Geen cap
258	Domburg	Prinsepark	Vrij	Straatparkeren	2	1	50%	0	0%	0	0%	1	50%	1	50%
259	Domburg	Prinsepark	Vrij	Straatparkeren	2	2	100%	2	100%	3	150%	1	50%	2	100%
260	Domburg	Prinsepark	Vrij	Straatparkeren	3	2	67%	3	100%	3	100%	2	67%	2	67%
261	Domburg	Prinsepark	Vrij	Straatparkeren	3	0	0%	1	33%	0	0%	0	0%	1	33%
262	Domburg	Prinsepark	Vrij	Straatparkeren	0	4	F	0	Geen cap	0	Geen cap	0	Geen cap	2	F
263	Domburg	Prinsepark	Vrij	Straatparkeren	1	1	100%	1	100%	1	100%	1	100%	0	0%
264	Domburg	Prinsepark	Vrij	Straatparkeren	0	0	Geen cap	0	Geen cap	0	Geen cap	0	Geen cap	0	Geen cap
265	Domburg	Prinsepark	Vrij	Straatparkeren	3	0	0%	0	0%	0	0%	0	0%	1	33%
266	Domburg	Prinsepark	Vrij	Straatparkeren	2	2	100%	1	50%	0	0%	1	50%	1	50%
267	Domburg	Prinsepark	Vrij	Straatparkeren	6	5	83%	6	100%	6	100%	6	100%	3	50%
268	Domburg	Prinsepark	Vrij	Straatparkeren	6	6	100%	4	67%	4	67%	3	50%	4	67%
269	Domburg	Prinsepark	Vrij	Straatparkeren	6	0	0%	3	50%	3	50%	1	17%	1	17%
270	Domburg	Prinsepark	Vrij	Straatparkeren	2	2	100%	2	100%	1	50%	1	50%	1	50%
271	Domburg	Prinsepark	Vrij	Straatparkeren	6	2	33%	3	50%	3	50%	1	17%	3	50%
272	Domburg	Prinsepark	Vrij	Straatparkeren	2	0	0%	0	0%	1	50%	0	0%	2	100%
273	Domburg	Prinseweg	Vrij	Straatparkeren	8	2	25%	4	50%	0	0%	0	0%	1	13%
274	Domburg	Prinseweg	Vrij	Straatparkeren	0	0	Geen cap	0	Geen cap	0	Geen cap	0	Geen cap	0	Geen cap
275	Domburg	Prinseweg	Vrij	Straatparkeren	0	0	Geen cap	0	Geen cap	1	F	0	Geen cap	0	Geen cap
276	Domburg	Roosjesweg	Vergunninghouders_seizoen	Straatparkeren	0	0	Geen cap	0	Geen cap	0	Geen cap	0	Geen cap	0	Geen cap
277	Domburg	Roosjesweg	Vergunninghouders_seizoen	Straatparkeren	0	0	Geen cap	0	Geen cap	0	Geen cap	0	Geen cap	0	Geen cap
278	Domburg	Roosjesweg	Vergunninghouders_seizoen	Straatparkeren	0	0	Geen cap	0	Geen cap	0	Geen cap	0	Geen cap	0	Geen cap
279	Domburg	Roosjesweg	Vergunninghouders_seizoen	Straatparkeren	0	0	Geen cap	0	Geen cap	0	Geen cap	0	Geen cap	0	Geen cap
280	Domburg	Roosjesweg	Vergunninghouders_seizoen	Straatparkeren	0	0	Geen cap	0	Geen cap	0	Geen cap	0	Geen cap	0	Geen cap
281	Domburg	Roosjesweg	Vergunninghouders_seizoen	Straatparkeren	0	0	Geen cap	0	Geen cap	0	Geen cap	0	Geen cap	0	Geen cap
282	Domburg	Roosjesweg	Vergunninghouders_seizoen	Straatparkeren	0	0	Geen cap	0	Geen cap	0	Geen cap	0	Geen cap	0	Geen cap
283	Domburg	Schelpweg	Vergunninghouders_seizoen	Straatparkeren	0	0	Geen cap	0	Geen cap	0	Geen cap	0	Geen cap	0	Geen cap
284	Domburg	Schelpweg	Vergunninghouders_seizoen	Straatparkeren	0	0	Geen cap	3	F	0	Geen cap	0	Geen cap	0	Geen cap
285	Domburg	Schelpweg	Vergunninghouders_seizoen	Straatparkeren	0	0	Geen cap	0	Geen cap	0	Geen cap	0	Geen cap	0	Geen cap
286	Domburg	Schelpweg	Vergunninghouders_seizoen	Straatparkeren	0	0	Geen cap	0	Geen cap	0	Geen cap	0	Geen cap	0	Geen cap
287	Domburg	Schuitvlotstraat	Vergunninghouders_seizoen	Straatparkeren	1	0	0%	1	100%	0	0%	0	0%	0	0%
288	Domburg	Schuitvlotstraat	Vergunninghouders_seizoen	Straatparkeren	0	0	Geen cap	0	Geen cap	0	Geen cap	0	Geen cap	0	Geen cap
289	Domburg	Schuitvlotstraat	Vergunninghouders_seizoen	Straatparkeren	0	0	Geen cap	2	F	0	Geen cap	0	Geen cap	0	Geen cap

290	Domburg	Simniapad	Vergunninghouders_seizoen	Straatparkeren	0	0	Geen cap	0	Geen cap	0	Geen cap	0	Geen cap	0	Geen cap
291	Domburg	Singel	Vergunninghouders_seizoen	Straatparkeren	0	0	Geen cap	0	Geen cap	0	Geen cap	0	Geen cap	0	Geen cap
292	Domburg	Singel	Vergunninghouders_seizoen	Straatparkeren	0	0	Geen cap	0	Geen cap	0	Geen cap	0	Geen cap	0	Geen cap
293	Domburg	Singel	Vergunninghouders_seizoen	Straatparkeren	0	0	Geen cap	1	F	0	Geen cap	2	F	0	Geen cap
294	Domburg	Singel	Vergunninghouders_seizoen	Straatparkeren	0	0	Geen cap	0	Geen cap	0	Geen cap	0	Geen cap	0	Geen cap
295	Domburg	Singel	Vergunninghouders_seizoen	Straatparkeren	0	0	Geen cap	0	Geen cap	0	Geen cap	0	Geen cap	0	Geen cap
296	Domburg	Singel	Vergunninghouders_seizoen	Straatparkeren	0	0	Geen cap	0	Geen cap	0	Geen cap	0	Geen cap	0	Geen cap
297	Domburg	Singel	Vergunninghouders_seizoen	Straatparkeren	2	2	100%	2	100%	2	100%	0	0%	2	100%
298	Domburg	Singel	Vergunninghouders_seizoen	Straatparkeren	0	0	Geen cap	0	Geen cap	0	Geen cap	0	Geen cap	0	Geen cap
299	Domburg	Spreeuwenhof	Vergunninghouders_seizoen	Straatparkeren	20	13	65%	11	55%	11	55%	9	45%	9	45%
300	Domburg	Stationsstraat	Vergunninghouders_seizoen	Straatparkeren	2	2	100%	0	0%	1	50%	2	100%	2	100%
301	Domburg	Stationsstraat	Vergunninghouders_seizoen	Straatparkeren	1	0	0%	1	100%	2	200%	1	100%	1	100%
302	Domburg	t Groentje	Vrij	Straatparkeren	0	0	Geen cap	0	Geen cap	0	Geen cap	0	Geen cap	0	Geen cap
303	Domburg	t Maereltje	Vrij	Straatparkeren	0	0	Geen cap	0	Geen cap	0	Geen cap	0	Geen cap	0	Geen cap
305	Domburg	Traverse	Vrij	Straatparkeren	0	0	Geen cap	1	F	0	Geen cap	0	Geen cap	0	Geen cap
306	Domburg	Traverse	Vrij	Straatparkeren	0	0	Geen cap	0	Geen cap	0	Geen cap	0	Geen cap	0	Geen cap
307	Domburg	Van Voorthuisenstraat	Betaald_seizoen	Straatparkeren	0	0	Geen cap	0	Geen cap	0	Geen cap	0	Geen cap	0	Geen cap
308	Domburg	Van Voorthuisenstraat	Betaald_seizoen	Straatparkeren	7	6	86%	6	86%	6	86%	6	86%	6	86%
309	Domburg	Van Voorthuisenstraat	Betaald_seizoen	Straatparkeren	0	0	Geen cap	0	Geen cap	0	Geen cap	0	Geen cap	0	Geen cap
310	Domburg	Van Voorthuisenstraat	Betaald_seizoen	Straatparkeren	0	0	Geen cap	0	Geen cap	0	Geen cap	0	Geen cap	0	Geen cap
311	Domburg	Voorschotenstraat	Vergunninghouders_seizoen	Straatparkeren	2	3	150%	3	150%	2	100%	4	200%	3	150%
312	Domburg	Weststraat	Betaald_altijd	Straatparkeren	2	0	0%	1	50%	2	100%	2	100%	2	100%
313	Domburg	Weststraat	Betaald_altijd	Straatparkeren	2	1	50%	2	100%	3	150%	0	0%	2	100%
314	Domburg	Weststraat	Betaald_altijd	Straatparkeren	7	6	86%	3	43%	2	29%	9	129%	7	100%
315	Domburg	Westweg	Vergunninghouders_seizoen	Straatparkeren	3	5	167%	3	100%	2	67%	2	67%	4	133%
316	Domburg	Weverijstraat	Vergunninghouders_seizoen	Straatparkeren	9	9	100%	8	89%	9	100%	10	111%	8	89%
317	Domburg	Wijngaardstraat	Vergunninghouders_seizoen	Straatparkeren	1	1	100%	0	0%	0	0%	1	100%	0	0%
318	Domburg	Wijngaardstraat	Vergunninghouders_seizoen	Straatparkeren	4	4	100%	2	50%	3	75%	2	50%	4	100%
319	Domburg	Zuiderpark	Vrij	Straatparkeren	3	2	67%	2	67%	0	0%	1	33%	1	33%
320	Domburg	Zuiderpark	Vrij	Straatparkeren	9	9	100%	2	22%	4	44%	8	89%	6	67%
321	Domburg	Zuidstraat	Vergunninghouders_seizoen	Straatparkeren	15	14	93%	13	87%	15	100%	14	93%	16	107%
322	Domburg	Zuidstraat	Vergunninghouders_seizoen	Straatparkeren	2	1	50%	2	100%	2	100%	3	150%	2	100%
323	Domburg	Zuiverseweg	Vrij	Straatparkeren	0	0	Geen cap	0	Geen cap	0	Geen cap	0	Geen cap	0	Geen cap
324	Domburg	Zuiverseweg	Vrij	Straatparkeren	0	0	Geen cap	0	Geen cap	0	Geen cap	0	Geen cap	0	Geen cap
325	Domburg	Zuiverseweg	Vrij	Straatparkeren	0	0	Geen cap	0	Geen cap	0	Geen cap	0	Geen cap	0	Geen cap
1585	Domburg	P - Roosjesweg	Vrij	Terreinparkeren	64	1	2%	23	36%	26	41%	23	36%	8	13%
Totaal					1750	732	42%	1178	67%	1376	79%	882	50%	1215	69%

Woonplaats	Straatnaam	Volgnummer	Soort parkeren	Regulering
Aagtekerke	Dorpsstraat	326	Straatparkeren	Vrij
Biggekerke	Gapingseweg	327		
Dishoek	Hof Vriezenveen	328		
Domburg	Maria van Reigersbergstraat	329		
Gapinge	Nieuwe Wei	330		
Grijpskerke	Schellachseweg	331		
Groot Valkenisse	Schotsehoek	332		
Koudekerke	Vriezenveenseweg	333		
Meliskerke		334		

DATACOUNT
BASIS VOOR MOBILITEIT

Legenda	
bezetting < 75%	
bezetting tussen 75% en 85%	
bezetting tussen 85% en 95%	
bezetting > 95%	
geen capaciteit, wel bezetting	
geen capaciteit, geen bezetting	

Volgnummer	Woonplaats	Straatnaam	Regulering	Soort parkeren	Capaciteit	Doordeweeks 00:00 - 06:00		Doordeweeks 10:00 - 12:00		Doordeweeks 14:00 - 16:00		Zaterdag 10:00 - 12:00		Zaterdag 14:00 - 16:00	
						Bezetting	%	Bezetting	%	Bezetting	%	Bezetting	%	Bezetting	%
326	Gapinge	Dorpsstraat	Vrij	Straatparkeren	0	0	Geen cap	0	Geen cap	0	Geen cap	1	F	1	F
327	Gapinge	Dorpsstraat	Vrij	Straatparkeren	20	17	85%	16	80%	9	45%	13	65%	20	100%
328	Gapinge	Dorpsstraat	Vrij	Straatparkeren	9	0	0%	0	0%	0	0%	1	11%	0	0%
329	Gapinge	Dorpsstraat	Vrij	Straatparkeren	4	0	0%	1	25%	0	0%	0	0%	1	25%
330	Gapinge	Gapingseweg	Vrij	Straatparkeren	4	1	25%	0	0%	1	25%	0	0%	3	75%
331	Gapinge	Hof Vriezenveen	Vrij	Straatparkeren	4	2	50%	4	100%	3	75%	4	100%	1	25%
332	Gapinge	Maria van Reigersbergstraat	Vrij	Straatparkeren	4	2	50%	3	75%	2	50%	2	50%	2	50%
333	Gapinge	Maria van Reigersbergstraat	Vrij	Straatparkeren	3	2	67%	1	33%	2	67%	2	67%	3	100%
334	Gapinge	Maria van Reigersbergstraat	Vrij	Straatparkeren	24	21	88%	14	58%	14	58%	15	63%	18	75%
335	Gapinge	Nieuwe Wei	Vrij	Straatparkeren	0	0	Geen cap	0	Geen cap	0	Geen cap	0	Geen cap	0	Geen cap
336	Gapinge	Nieuwe Wei	Vrij	Straatparkeren	0	0	Geen cap	0	Geen cap	0	Geen cap	0	Geen cap	0	Geen cap
337	Gapinge	Nieuwe Wei	Vrij	Straatparkeren	8	7	88%	5	63%	7	88%	5	63%	6	75%
338	Gapinge	Nieuwe Wei	Vrij	Straatparkeren	16	10	63%	9	56%	10	63%	8	50%	10	63%
339	Gapinge	Schellachseweg	Vrij	Straatparkeren	0	0	Geen cap	0	Geen cap	0	Geen cap	0	Geen cap	0	Geen cap
340	Gapinge	Schellachseweg	Vrij	Straatparkeren	6	0	0%	0	0%	1	17%	0	0%	0	0%
341	Gapinge	Schellachseweg	Vrij	Straatparkeren	10	3	30%	2	20%	1	10%	0	0%	1	10%
342	Gapinge	Schotsehoek	Vrij	Straatparkeren	0	2	F	1	F	3	F	0	Geen cap	0	Geen cap
343	Gapinge	Schotsehoek	Vrij	Straatparkeren	56	15	27%	12	21%	12	21%	14	25%	10	18%
344	Gapinge	Vriezenveenseweg	Vrij	Straatparkeren	2	2	100%	2	100%	2	100%	4	200%	4	200%
345	Gapinge	Vriezenveenseweg	Vrij	Straatparkeren	3	1	33%	1	33%	1	33%	4	133%	3	100%
Totaal					173	85	49%	71	41%	68	39%	73	42%	83	48%

Woonplaats	Straatnaam	Volgnummer	Soort parkeren	Regulering
Aagtekerke	Baentje	346	Straatparkeren	Vrij
Biggekerke	Bakkersland	347	Straatparkeren	Vrij
Dishoek	Bergpad	348	Straatparkeren	Vrij
Domburg	Bergwei	349	Straatparkeren	Vrij
Gapinge	Burgemeester ...	350	Straatparkeren	Vrij
Grijpskerke	Cornelis Visstraat	351	Straatparkeren	Vrij
Groot Valkenisse	De Keijzerstraat	352	Straatparkeren	Vrij
Koudekerke	De Wolfstraat	353	Straatparkeren	Vrij
Meliskerke	Dr. S.R. Beertastraat	354	Straatparkeren	Vrij

DATACOUNT
BASIS VOOR MOBILITEIT

Legenda	
	bezetting < 75%
	bezetting tussen 75% en 85%
	bezetting > 85%
	geen capaciteit, wel bezetting
	geen capaciteit, geen bezetting

Volgnummer	Woonplaats	Straatnaam	Regulering	Soort parkeren	Capaciteit	Doordeweeks 00:00 - 06:00		Doordeweeks 10:00 - 12:00		Doordeweeks 14:00 - 16:00		Zaterdag 10:00 - 12:00		Zaterdag 14:00 - 16:00	
						Bezetting	%	Bezetting	%	Bezetting	%	Bezetting	%	Bezetting	%
346	Grijpskerke	P - Cornelis Visstraat	Vrij	Terreinparkeren	27	11	41%	13	48%	18	67%	13	48%	4	15%
347	Grijpskerke	Schuitvlotstraat	Vrij	Straatparkeren	9	3	33%	2	22%	5	56%	2	22%	3	33%
348	Grijpskerke	Baentje	Vrij	Straatparkeren	12	8	67%	3	25%	4	33%	4	33%	5	42%
349	Grijpskerke	Baentje	Vrij	Straatparkeren	16	3	19%	2	13%	3	19%	2	13%	0	0%
350	Grijpskerke	Bakkersland	Vrij	Straatparkeren	28	19	68%	18	64%	21	75%	15	54%	14	50%
351	Grijpskerke	Bakkersland	Vrij	Straatparkeren	18	9	50%	7	39%	7	39%	6	33%	6	33%
352	Grijpskerke	Bergpad	Vrij	Straatparkeren	2	0	0%	0	0%	0	0%	0	0%	0	0%
353	Grijpskerke	Bergpad	Vrij	Straatparkeren	0	4	F	0	Geen cap	0	Geen cap	1	F	0	Geen cap
354	Grijpskerke	Bergwei	Vrij	Straatparkeren	15	8	53%	3	20%	1	7%	6	40%	5	33%
355	Grijpskerke	Bergwei	Vrij	Straatparkeren	33	16	48%	11	33%	8	24%	11	33%	15	45%
356	Grijpskerke	Bergwei	Vrij	Straatparkeren	9	4	44%	4	44%	5	56%	3	33%	3	33%
357	Grijpskerke	Bergwei	Vrij	Straatparkeren	4	0	0%	1	25%	2	50%	2	50%	2	50%
358	Grijpskerke	Bergwei	Vrij	Straatparkeren	20	13	65%	5	25%	8	40%	12	60%	9	45%
359	Grijpskerke	Burgemeester Bouwmanstraat	Vrij	Straatparkeren	6	6	100%	3	50%	2	33%	3	50%	1	17%
360	Grijpskerke	Burgemeester Bouwmanstraat	Vrij	Straatparkeren	15	13	87%	11	73%	11	73%	8	53%	7	47%
361	Grijpskerke	Burgemeester Bouwmanstraat	Vrij	Straatparkeren	1	1	100%	1	100%	0	0%	1	100%	0	0%
362	Grijpskerke	Cornelis Visstraat	Vrij	Straatparkeren	17	10	59%	3	18%	10	59%	9	53%	9	53%
363	Grijpskerke	Cornelis Visstraat	Vrij	Straatparkeren	0	0	Geen cap	0	Geen cap	0	Geen cap	0	Geen cap	0	Geen cap
364	Grijpskerke	Cornelis Visstraat	Vrij	Straatparkeren	5	5	100%	6	120%	4	80%	4	80%	5	100%
365	Grijpskerke	De Keijzerstraat	Vrij	Straatparkeren	0	2	F	1	F	0	Geen cap	1	F	2	F
366	Grijpskerke	De Keijzerstraat	Vrij	Straatparkeren	10	6	60%	5	50%	5	50%	6	60%	6	60%
367	Grijpskerke	De Keijzerstraat	Vrij	Straatparkeren	0	0	Geen cap	0	Geen cap	5	F	0	Geen cap	0	Geen cap
368	Grijpskerke	De Keijzerstraat	Vrij	Straatparkeren	7	6	86%	5	71%	6	86%	5	71%	5	71%
369	Grijpskerke	De Wolfstraat	Vrij	Straatparkeren	22	15	68%	15	68%	15	68%	15	68%	11	50%
370	Grijpskerke	De Wolfstraat	Vrij	Straatparkeren	13	10	77%	7	54%	5	38%	7	54%	5	38%
371	Grijpskerke	Dr. S.R. Beertastraat	Vrij	Straatparkeren	3	5	167%	4	133%	4	133%	4	133%	2	67%
372	Grijpskerke	Garijp	Vrij	Straatparkeren	0	2	F	1	F	1	F	2	F	2	F
373	Grijpskerke	Garijp	Vrij	Straatparkeren	0	0	Geen cap	0	Geen cap	0	Geen cap	0	Geen cap	0	Geen cap
374	Grijpskerke	Garijp	Vrij	Straatparkeren	0	0	Geen cap	0	Geen cap	0	Geen cap	0	Geen cap	0	Geen cap
375	Grijpskerke	Gasthuisstraat	Vrij	Straatparkeren	0	0	Geen cap	0	Geen cap	0	Geen cap	0	Geen cap	0	Geen cap
376	Grijpskerke	Gasthuisstraat	Vrij	Straatparkeren	7	5	71%	4	57%	4	57%	3	43%	4	57%
377	Grijpskerke	Grenadier Wissestraat	Vrij	Straatparkeren	8	3	38%	3	38%	3	38%	3	38%	3	38%
378	Grijpskerke	Hondegemsweg	Vrij	Straatparkeren	3	2	67%	2	67%	0	0%	2	67%	2	67%
379	Grijpskerke	Hondegemsweg	Vrij	Straatparkeren	7	6	86%	2	29%	5	71%	4	57%	6	86%
380	Grijpskerke	Jacob Catsstraat	Vrij	Straatparkeren	4	1	25%	1	25%	1	25%	1	25%	0	0%
381	Grijpskerke	Jacob Catsstraat	Vrij	Straatparkeren	6	5	83%	3	50%	6	100%	2	33%	2	33%
382	Grijpskerke	Jacob Catsstraat	Vrij	Straatparkeren	4	0	0%	0	0%	0	0%	0	0%	0	0%
383	Grijpskerke	Kerkring	Vrij	Straatparkeren	0	1	F	3	F	4	F	5	F	4	F
384	Grijpskerke	Kerkring	Vrij	Straatparkeren	8	4	50%	2	25%	6	75%	4	50%	4	50%
385	Grijpskerke	Kerkring	Vrij	Straatparkeren	0	0	Geen cap	0	Geen cap	0	Geen cap	0	Geen cap	0	Geen cap
386	Grijpskerke	Kerkring	Vrij	Straatparkeren	4	1	25%	3	75%	2	50%	2	50%	0	0%
387	Grijpskerke	Kerkstraat	Vrij	Straatparkeren	0	0	Geen cap	0	Geen cap	0	Geen cap	0	Geen cap	0	Geen cap
388	Grijpskerke	Kerkstraat	Vrij	Straatparkeren	0	2	F	1	F	5	F	1	F	3	F
389	Grijpskerke	Kerkstraat	Vrij	Straatparkeren	9	8	89%	6	67%	2	22%	5	56%	6	67%
390	Grijpskerke	Loodhol	Vrij	Straatparkeren	9	3	33%	2	22%	1	11%	2	22%	3	33%
391	Grijpskerke	Loodhol	Vrij	Straatparkeren	8	6	75%	3	38%	3	38%	5	63%	5	63%
392	Grijpskerke	Loodhol	Vrij	Straatparkeren	11	8	73%	5	45%	3	27%	8	73%	7	64%
393	Grijpskerke	Loodhol	Vrij	Straatparkeren	7	2	29%	2	29%	2	29%	3	43%	3	43%
394	Grijpskerke	Loodhol	Vrij	Straatparkeren	8	5	63%	4	50%	4	50%	8	100%	7	88%
395	Grijpskerke	Loodhol	Vrij	Straatparkeren	10	4	40%	3	30%	3	30%	1	10%	1	10%
396	Grijpskerke	Loodhol	Vrij	Straatparkeren	0	1	F	1	F	1	F	1	F	1	F
397	Grijpskerke	Loodhol	Vrij	Straatparkeren	5	0	0%	0	0%	0	0%	0	0%	1	20%
398	Grijpskerke	Loodholseweg	Vrij	Straatparkeren	0	0	Geen cap	0	Geen cap	0	Geen cap	0	Geen cap	0	Geen cap
399	Grijpskerke	Loodholseweg	Vrij	Straatparkeren	0	0	Geen cap	0	Geen cap	0	Geen cap	0	Geen cap	0	Geen cap
400	Grijpskerke	Mariekerkseweg	Vrij	Straatparkeren	0	3	F	0	Geen cap	0	Geen cap	5	F	0	Geen cap
401	Grijpskerke	Meulhoek	Vrij	Straatparkeren	9	0	0%	1	11%	1	11%	1	11%	1	11%
402	Grijpskerke	Meulhoek	Vrij	Straatparkeren	8	2	25%	3	38%	2	25%	1	13%	1	13%
403	Grijpskerke	Meulhoek	Vrij	Straatparkeren	8	1	13%	4	50%	2	25%	2	25%	1	13%
404	Grijpskerke	Molenstraat	Vrij	Straatparkeren	3	0	0%	1	33%	0	0%	0	0%	0	0%
405	Grijpskerke	Molenstraat	Vrij	Straatparkeren	8	0	0%	0	0%	0	0%	0	0%	0	0%
406	Grijpskerke	Nieuw Erve	Vrij	Straatparkeren	13	12	92%	8	62%	8	62%	10	77%	8	62%
407	Grijpskerke	Nieuwstraat	Vrij	Straatparkeren	5	3	60%	4	80%	4	80%	3	60%	5	100%

408	Grijpskerke	Noordstraat	Vrij	Straatparkeren	0	0	Geen cap	0	Geen cap	0	Geen cap	0	Geen cap	0	Geen cap
409	Grijpskerke	Noordstraat	Vrij	Straatparkeren	0	0	Geen cap	0	Geen cap	0	Geen cap	0	Geen cap	0	Geen cap
410	Grijpskerke	Noordstraat	Vrij	Straatparkeren	16	9	56%	0	0%	6	38%	6	38%	7	44%
411	Grijpskerke	Oostkapelseweg	Vrij	Straatparkeren	0	0	Geen cap	0	Geen cap	0	Geen cap	0	Geen cap	0	Geen cap
412	Grijpskerke	Reigershoutstraat	Vrij	Straatparkeren	10	9	90%	9	90%	7	70%	9	90%	9	90%
413	Grijpskerke	Reigershoutstraat	Vrij	Straatparkeren	0	0	Geen cap	0	Geen cap	0	Geen cap	0	Geen cap	0	Geen cap
414	Grijpskerke	Reigershoutstraat	Vrij	Straatparkeren	5	8	160%	5	100%	5	100%	5	100%	5	100%
415	Grijpskerke	Reigershoutstraat	Vrij	Straatparkeren	8	2	25%	1	13%	1	13%	2	25%	1	13%
416	Grijpskerke	Schuitvlotstraat	Vrij	Straatparkeren	0	0	Geen cap	0	Geen cap	0	Geen cap	0	Geen cap	0	Geen cap
417	Grijpskerke	Schuitvlotstraat	Vrij	Straatparkeren	0	0	Geen cap	0	Geen cap	0	Geen cap	0	Geen cap	0	Geen cap
418	Grijpskerke	Schuitvlotstraat	Vrij	Straatparkeren	0	0	Geen cap	0	Geen cap	0	Geen cap	0	Geen cap	0	Geen cap
Totaal					503	295	59%	217	43%	241	48%	246	49%	221	44%

Woonplaats	Straatnaam	Volgnummer	Soort parkeren	Regulering
Aagtekerke	Anthonissenstraat	420	Straatparkeren	Vrij
Biggekerke	Badhuisstraat	421	Terrainparkeren	
Dishoek	Banckertstraat	422		
Domburg	Bergstraat	423		
Gapinge	Biggekerksestraat	424		
Grijpskerke	Binnenhof	425		
Groot Valkenisse	Boomgaard	426		
Koudekerke	Braamhof	427		
Meliskerke	Braamweg	428		

DATACOUNT
BASIS VOOR MOBILITEIT

Legenda	
	bezetting < 75%
	bezetting tussen 75% en 85%
	bezetting tussen 85% en 95%
	bezetting > 95%
	geen capaciteit, wel bezetting
	geen capaciteit, geen bezetting

Volgnummer	Woonplaats	Straatnaam	Regulering	Soort parkeren	Capaciteit	Doordeweeks 00:00 - 06:00		Doordeweeks 10:00 - 12:00		Doordeweeks 14:00 - 16:00		Zaterdag 10:00 - 12:00		Zaterdag 14:00 - 16:00	
						Bezetting	%	Bezetting	%	Bezetting	%	Bezetting	%	Bezetting	%
420	Koudekerke	Dommelrode	Vrij	Straatparkeren	2	0	0%	1	50%	0	0%	1	50%	1	50%
421	Koudekerke	P - De Couburg	Vrij	Terrainparkeren	59	13	22%	29	49%	11	19%	18	31%	8	14%
422	Koudekerke	Biggekerksestraat	Vrij	Terrainparkeren	25	0	0%	0	0%	0	0%	1	4%	0	0%
423	Koudekerke	de Walestraat	Vrij	Straatparkeren	10	3	30%	0	0%	0	0%	0	0%	0	0%
424	Koudekerke	Karreveld	Vrij	Straatparkeren	0	0	Geen cap	0	Geen cap	0	Geen cap	0	Geen cap	0	Geen cap
425	Koudekerke	Biggekerksestraat	Vrij	Straatparkeren	30	14	47%	0	0%	1	3%	1	3%	1	3%
426	Koudekerke	Anthonissenstraat	Vrij	Straatparkeren	5	0	0%	5	100%	5	100%	2	40%	2	40%
427	Koudekerke	Anthonissenstraat	Vrij	Straatparkeren	21	2	10%	3	14%	8	38%	2	10%	0	0%
428	Koudekerke	Anthonissenstraat	Vrij	Straatparkeren	7	0	0%	1	14%	0	0%	0	0%	1	14%
429	Koudekerke	Anthonissenstraat	Vrij	Straatparkeren	6	0	0%	0	0%	0	0%	0	0%	0	0%
430	Koudekerke	Badhuisstraat	Vrij	Straatparkeren	0	0	Geen cap	5	F	2	F	5	F	0	Geen cap
431	Koudekerke	Banckertstraat	Vrij	Straatparkeren	12	9	75%	5	42%	3	25%	11	92%	12	100%
432	Koudekerke	Banckertstraat	Vrij	Straatparkeren	22	15	68%	7	32%	6	27%	13	59%	12	55%
433	Koudekerke	Banckertstraat	Vrij	Straatparkeren	14	10	71%	6	43%	6	43%	10	71%	8	57%
434	Koudekerke	Banckertstraat	Vrij	Straatparkeren	0	0	Geen cap	4	F	3	F	2	F	4	F
435	Koudekerke	Bergstraat	Vrij	Straatparkeren	12	8	67%	11	92%	9	75%	12	100%	9	75%
436	Koudekerke	Bergstraat	Vrij	Straatparkeren	2	1	50%	2	100%	1	50%	2	100%	1	50%
437	Koudekerke	Biggekerksestraat	Vrij	Straatparkeren	31	7	23%	6	19%	8	26%	16	52%	9	29%
438	Koudekerke	Biggekerksestraat	Vrij	Straatparkeren	6	5	83%	3	50%	2	33%	3	50%	5	83%
439	Koudekerke	Biggekerksestraat	Vrij	Straatparkeren	20	6	30%	7	35%	7	35%	9	45%	5	25%
440	Koudekerke	Binnenhof	Vrij	Straatparkeren	43	18	42%	13	30%	8	19%	19	44%	17	40%
441	Koudekerke	Binnenhof	Vrij	Straatparkeren	2	0	0%	0	0%	1	50%	0	0%	1	50%
442	Koudekerke	Boomgaard	Vrij	Straatparkeren	11	5	45%	2	18%	2	18%	3	27%	4	36%
443	Koudekerke	Boomgaard	Vrij	Straatparkeren	3	1	33%	0	0%	1	33%	1	33%	1	33%
444	Koudekerke	Boomgaard	Vrij	Straatparkeren	4	5	125%	2	50%	2	50%	0	0%	2	50%
445	Koudekerke	Boomgaard	Vrij	Straatparkeren	4	3	75%	1	25%	1	25%	3	75%	3	75%
446	Koudekerke	Boomgaard	Vrij	Straatparkeren	5	0	0%	1	20%	1	20%	2	40%	3	60%
447	Koudekerke	Boomgaard	Vrij	Straatparkeren	4	4	100%	1	25%	0	0%	1	25%	3	75%
448	Koudekerke	Boomgaard	Vrij	Straatparkeren	15	7	47%	6	40%	5	33%	8	53%	7	47%
449	Koudekerke	Boomgaard	Vrij	Straatparkeren	3	0	0%	1	33%	0	0%	1	33%	1	33%
450	Koudekerke	Boomgaard	Vrij	Straatparkeren	0	0	Geen cap	0	Geen cap	0	Geen cap	0	Geen cap	0	Geen cap
451	Koudekerke	Boomgaard	Vrij	Straatparkeren	3	3	100%	0	0%	0	0%	1	33%	3	100%
452	Koudekerke	Boomgaard	Vrij	Straatparkeren	2	2	100%	0	0%	0	0%	2	100%	2	100%
453	Koudekerke	Boomgaard	Vrij	Straatparkeren	3	0	0%	0	0%	0	0%	1	33%	2	67%
454	Koudekerke	Boomgaard	Vrij	Straatparkeren	18	7	39%	4	22%	2	11%	6	33%	5	28%
455	Koudekerke	Braamhof	Vrij	Straatparkeren	8	4	50%	2	25%	2	25%	4	50%	4	50%
456	Koudekerke	Braamhof	Vrij	Straatparkeren	6	2	33%	2	33%	1	17%	2	33%	4	67%
457	Koudekerke	Braamhof	Vrij	Straatparkeren	16	7	44%	4	25%	5	31%	10	63%	10	63%
458	Koudekerke	Braamweg	Vrij	Straatparkeren	0	0	Geen cap	0	Geen cap	0	Geen cap	0	Geen cap	0	Geen cap
459	Koudekerke	Braamweg	Vrij	Straatparkeren	0	0	Geen cap	0	Geen cap	1	F	0	Geen cap	2	F
460	Koudekerke	Brouwerijstraat	Vrij	Straatparkeren	10	4	40%	9	90%	5	50%	9	90%	2	20%
461	Koudekerke	Brouwerijstraat	Vrij	Straatparkeren	14	7	50%	9	64%	4	29%	9	64%	12	86%
462	Koudekerke	Brouwerijstraat	Vrij	Straatparkeren	6	3	50%	4	67%	3	50%	5	83%	3	50%
463	Koudekerke	Burgemeester Dregmansstraat	Vrij	Straatparkeren	23	3	13%	4	17%	6	26%	7	30%	5	22%
464	Koudekerke	Burgemeester Dregmansstraat	Vrij	Straatparkeren	9	7	78%	8	89%	6	67%	8	89%	9	100%
465	Koudekerke	Cithershillsingel	Vrij	Straatparkeren	12	11	92%	5	42%	3	25%	7	58%	6	50%
466	Koudekerke	Cithershillsingel	Vrij	Straatparkeren	4	4	100%	1	25%	1	25%	0	0%	1	25%
467	Koudekerke	Cithershillsingel	Vrij	Straatparkeren	11	3	27%	5	45%	3	27%	6	55%	8	73%
468	Koudekerke	Cithershillsingel	Vrij	Straatparkeren	21	17	81%	13	62%	12	57%	15	71%	13	62%
469	Koudekerke	Couburgstraat	Vrij	Straatparkeren	26	5	19%	4	15%	3	12%	7	27%	12	46%
470	Koudekerke	Couburgstraat	Vrij	Straatparkeren	13	0	0%	0	0%	1	8%	0	0%	0	0%
472	Koudekerke	Couburgstraat	Vrij	Straatparkeren	22	1	5%	3	14%	0	0%	3	14%	3	14%
473	Koudekerke	Dahliastraat	Vrij	Straatparkeren	5	2	40%	0	0%	4	80%	2	40%	2	40%
474	Koudekerke	de Boisotstraat	Vrij	Straatparkeren	13	7	54%	7	54%	5	38%	7	54%	9	69%
475	Koudekerke	de Boisotstraat	Vrij	Straatparkeren	12	9	75%	8	67%	4	33%	12	100%	13	108%
476	Koudekerke	de Boisotstraat	Vrij	Straatparkeren	19	10	53%	8	42%	6	32%	11	58%	7	37%
477	Koudekerke	de Ruyterstraat	Vrij	Straatparkeren	0	0	Geen cap	0	Geen cap	0	Geen cap	0	Geen cap	0	Geen cap
478	Koudekerke	de Ruyterstraat	Vrij	Straatparkeren	8	6	75%	6	75%	7	88%	4	50%	4	50%
479	Koudekerke	de Ruyterstraat	Vrij	Straatparkeren	5	1	20%	5	100%	2	40%	2	40%	2	40%
480	Koudekerke	de Ruyterstraat	Vrij	Straatparkeren	6	4	67%	6	100%	5	83%	4	67%	4	67%
481	Koudekerke	de Ruyterstraat	Vrij	Straatparkeren	5	6	120%	3	60%	3	60%	3	60%	4	80%
482	Koudekerke	de Ruyterstraat	Vrij	Straatparkeren	6	4	67%	2	33%	2	33%	5	83%	9	150%

483	Koudekerke	de Walestraat	Vrij	Straatparkeren	2	0	0%	0	0%	0	0%	0	0%	0	0%
484	Koudekerke	de Walestraat	Vrij	Straatparkeren	6	0	0%	0	0%	0	0%	0	0%	0	0%
485	Koudekerke	de Walestraat	Vrij	Straatparkeren	7	7	100%	7	100%	5	71%	5	71%	4	57%
486	Koudekerke	de Walestraat	Vrij	Straatparkeren	0	0	Geen cap	0	Geen cap	0	Geen cap	0	Geen cap	0	Geen cap
487	Koudekerke	de Walestraat	Vrij	Straatparkeren	10	6	60%	3	30%	4	40%	5	50%	3	30%
488	Koudekerke	de Walestraat	Vrij	Straatparkeren	10	4	40%	8	80%	7	70%	4	40%	4	40%
489	Koudekerke	Dishoekseweg	Vrij	Straatparkeren	3	1	33%	1	33%	1	33%	1	33%	1	33%
490	Koudekerke	Dishoekseweg	Vrij	Straatparkeren	2	0	0%	0	0%	0	0%	0	0%	0	0%
491	Koudekerke	Dishoekseweg	Vrij	Straatparkeren	3	1	33%	2	67%	2	67%	1	33%	1	33%
492	Koudekerke	Dishoekseweg	Vrij	Straatparkeren	0	0	Geen cap	0	Geen cap	0	Geen cap	0	Geen cap	0	Geen cap
493	Koudekerke	Dishoekseweg	Vrij	Straatparkeren	5	2	40%	1	20%	2	40%	2	40%	2	40%
494	Koudekerke	Dishoekseweg	Vrij	Straatparkeren	0	0	Geen cap	0	Geen cap	0	Geen cap	0	Geen cap	0	Geen cap
495	Koudekerke	Dishoekseweg	Vrij	Straatparkeren	10	2	20%	3	30%	0	0%	5	50%	3	30%
496	Koudekerke	Dommelrode	Vrij	Straatparkeren	29	5	17%	3	10%	2	7%	4	14%	7	24%
497	Koudekerke	Doormanstraat	Vrij	Straatparkeren	18	10	56%	12	67%	11	61%	15	83%	16	89%
498	Koudekerke	Doormanstraat	Vrij	Straatparkeren	16	13	81%	13	81%	13	81%	11	69%	16	100%
499	Koudekerke	Dorpsplein	Vrij	Straatparkeren	6	2	33%	4	67%	3	50%	5	83%	1	17%
500	Koudekerke	Dorpsplein	Vrij	Straatparkeren	3	2	67%	2	67%	1	33%	3	100%	3	100%
501	Koudekerke	Dorpsplein	Vrij	Straatparkeren	14	5	36%	6	43%	7	50%	13	93%	7	50%
502	Koudekerke	Dorpsplein	Vrij	Straatparkeren	5	2	40%	1	20%	4	80%	6	120%	1	20%
503	Koudekerke	Dorpsplein	Vrij	Straatparkeren	10	2	20%	6	60%	5	50%	11	110%	2	20%
504	Koudekerke	Drakensteynlaan	Vrij	Straatparkeren	4	0	0%	1	25%	1	25%	2	50%	1	25%
505	Koudekerke	Drakensteynlaan	Vrij	Straatparkeren	0	0	Geen cap	0	Geen cap	0	Geen cap	0	Geen cap	0	Geen cap
506	Koudekerke	Drakensteynlaan	Vrij	Straatparkeren	6	4	67%	4	67%	4	67%	4	67%	4	67%
507	Koudekerke	Drakensteynlaan	Vrij	Straatparkeren	1	0	0%	0	0%	0	0%	0	0%	0	0%
508	Koudekerke	Drakensteynlaan	Vrij	Straatparkeren	0	0	Geen cap	0	Geen cap	0	Geen cap	0	Geen cap	0	Geen cap
509	Koudekerke	Drakensteynlaan	Vrij	Straatparkeren	0	0	Geen cap	0	Geen cap	0	Geen cap	0	Geen cap	0	Geen cap
510	Koudekerke	Drakensteynlaan	Vrij	Straatparkeren	0	0	Geen cap	0	Geen cap	0	Geen cap	0	Geen cap	0	Geen cap
511	Koudekerke	Duinstraat	Vrij	Straatparkeren	0	0	Geen cap	0	Geen cap	0	Geen cap	0	Geen cap	0	Geen cap
512	Koudekerke	Duinstraat	Vrij	Straatparkeren	0	0	Geen cap	0	Geen cap	0	Geen cap	0	Geen cap	0	Geen cap
513	Koudekerke	Duinstraat	Vrij	Straatparkeren	0	0	Geen cap	0	Geen cap	0	Geen cap	0	Geen cap	0	Geen cap
514	Koudekerke	Duinstraat	Vrij	Straatparkeren	0	0	Geen cap	0	Geen cap	0	Geen cap	0	Geen cap	0	Geen cap
515	Koudekerke	Duinstraat	Vrij	Straatparkeren	0	0	Geen cap	0	Geen cap	0	Geen cap	0	Geen cap	0	Geen cap
516	Koudekerke	Duinstraat	Vrij	Straatparkeren	0	0	Geen cap	0	Geen cap	0	Geen cap	0	Geen cap	0	Geen cap
517	Koudekerke	Duinstraat	Vrij	Straatparkeren	0	0	Geen cap	0	Geen cap	0	Geen cap	0	Geen cap	0	Geen cap
518	Koudekerke	Eikenhorst	Vrij	Straatparkeren	19	6	32%	5	26%	4	21%	4	21%	7	37%
519	Koudekerke	Evertsenstraat	Vrij	Straatparkeren	9	0	0%	0	0%	0	0%	0	0%	0	0%
520	Koudekerke	Evertsenstraat	Vrij	Straatparkeren	6	2	33%	2	33%	3	50%	3	50%	4	67%
521	Koudekerke	Evertsenstraat	Vrij	Straatparkeren	2	2	100%	2	100%	2	100%	2	100%	2	100%
522	Koudekerke	Evertsenstraat	Vrij	Straatparkeren	0	0	Geen cap	0	Geen cap	0	Geen cap	0	Geen cap	0	Geen cap
523	Koudekerke	Evertsenstraat	Vrij	Straatparkeren	6	1	17%	0	0%	0	0%	0	0%	1	17%
524	Koudekerke	Evertsenstraat	Vrij	Straatparkeren	4	2	50%	1	25%	1	25%	1	25%	0	0%
525	Koudekerke	Evertsenstraat	Vrij	Straatparkeren	3	2	67%	2	67%	2	67%	2	67%	4	133%
526	Koudekerke	Evertsenstraat	Vrij	Straatparkeren	4	2	50%	3	75%	2	50%	2	50%	3	75%
527	Koudekerke	Evertsenstraat	Vrij	Straatparkeren	8	6	75%	6	75%	6	75%	8	100%	6	75%
528	Koudekerke	Evertsenstraat	Vrij	Straatparkeren	3	3	100%	2	67%	3	100%	2	67%	3	100%
529	Koudekerke	Hofvijver	Vrij	Straatparkeren	5	5	100%	3	60%	2	40%	5	100%	4	80%
530	Koudekerke	Karreveld	Vrij	Straatparkeren	37	2	5%	2	5%	2	5%	1	3%	2	5%
531	Koudekerke	Karreveld	Vrij	Straatparkeren	23	2	9%	5	22%	4	17%	2	9%	2	9%
532	Koudekerke	Karreveld	Vrij	Straatparkeren	0	0	Geen cap	0	Geen cap	0	Geen cap	0	Geen cap	0	Geen cap
533	Koudekerke	Karreveld	Vrij	Straatparkeren	20	0	0%	0	0%	0	0%	1	5%	2	10%
534	Koudekerke	Karreveld	Vrij	Straatparkeren	16	0	0%	4	25%	3	19%	0	0%	1	6%
535	Koudekerke	Karreveld	Vrij	Straatparkeren	6	0	0%	0	0%	0	0%	0	0%	0	0%
536	Koudekerke	Karreveld	Vrij	Straatparkeren	11	0	0%	0	0%	1	9%	0	0%	0	0%
537	Koudekerke	Keiweg	Vrij	Straatparkeren	12	0	0%	0	0%	1	8%	1	8%	1	8%
538	Koudekerke	Keiweg	Vrij	Straatparkeren	14	2	14%	3	21%	2	14%	2	14%	3	21%
539	Koudekerke	Keiweg	Vrij	Straatparkeren	9	0	0%	1	11%	1	11%	2	22%	2	22%
540	Koudekerke	Keiweg	Vrij	Straatparkeren	21	15	71%	12	57%	9	43%	16	76%	16	76%
541	Koudekerke	Keiweg	Vrij	Straatparkeren	18	11	61%	9	50%	8	44%	8	44%	6	33%
542	Koudekerke	Keiweg	Vrij	Straatparkeren	15	0	0%	7	47%	4	27%	3	20%	3	20%
543	Koudekerke	Kerkhoflaan	Vrij	Straatparkeren	2	0	0%	0	0%	0	0%	2	100%	2	100%
544	Koudekerke	Kerkhoflaan	Vrij	Straatparkeren	0	0	Geen cap	0	Geen cap	0	Geen cap	0	Geen cap	0	Geen cap
545	Koudekerke	Kerkhoflaan	Vrij	Straatparkeren	6	0	0%	3	50%	2	33%	4	67%	1	17%
546	Koudekerke	Kerkhoflaan	Vrij	Straatparkeren	0	0	Geen cap	0	Geen cap	0	Geen cap	1	F	2	F
547	Koudekerke	Kerkhoflaan	Vrij	Straatparkeren	0	0	Geen cap	0	Geen cap	0	Geen cap	0	Geen cap	0	Geen cap
548	Koudekerke	Kerkhoflaan	Vrij	Straatparkeren	0	0	Geen cap	0	Geen cap	0	Geen cap	0	Geen cap	0	Geen cap
549	Koudekerke	Kerkhoflaan	Vrij	Straatparkeren	0	0	Geen cap	0	Geen cap	0	Geen cap	0	Geen cap	0	Geen cap
550	Koudekerke	Kerkhoflaan	Vrij	Straatparkeren	18	11	61%	6	33%	8	44%	9	50%	7	39%
551	Koudekerke	Kerkstraat	Vrij	Straatparkeren	6	7	117%	4	67%	4	67%	7	117%	8	133%
552	Koudekerke	Kerkstraat	Vrij	Straatparkeren	8	4	50%	2	25%	3	38%	9	113%	5	63%
553	Koudekerke	Kerkstraat	Vrij	Straatparkeren	17	14	82%	11	65%	12	71%	11	65%	11	65%
554	Koudekerke	Lange Voorhout	Vrij	Straatparkeren	24	5	21%	5	21%	5	21%	3	13%	3	13%
555	Koudekerke	Langeweegje	Vrij	Straatparkeren	25	24	96%	15	60%	16	64%	22	88%	20	80%
556	Koudekerke	Langeweegje	Vrij	Straatparkeren	0	0	Geen cap	0	Geen cap	0	Geen cap	0	Geen cap	0	Geen cap
557	Koudekerke	Langeweegje	Vrij	Straatparkeren	6	2	33%	2	33%	2	33%	3	50%	3	50%
558	Koudekerke	Leliestraat	Vrij	Straatparkeren	13	1	8%	1	8%	2	15%	2	15%	3	23%
559	Koudekerke	Meulpad	Vrij	Straatparkeren	5	4	80%	5	100%	3	60%	5	100%	5	100%
560	Koudekerke	Meulpad	Vrij	Straatparkeren	8	0	0%	5	63%	5	63%	4	50%	4	50%

561	Koudekerke	Meulpad	Vrij	Straatparkeren	6	4	67%	0	0%	1	17%	3	50%	3	50%
562	Koudekerke	Meulpad	Vrij	Straatparkeren	8	3	38%	4	50%	2	25%	5	63%	5	63%
563	Koudekerke	Meulpad	Vrij	Straatparkeren	6	4	67%	3	50%	3	50%	3	50%	5	83%
564	Koudekerke	Meulpad	Vrij	Straatparkeren	3	3	100%	1	33%	1	33%	3	100%	2	67%
565	Koudekerke	Meulpad	Vrij	Straatparkeren	4	2	50%	4	100%	1	25%	4	100%	3	75%
566	Koudekerke	Meulpad	Vrij	Straatparkeren	3	2	67%	1	33%	1	33%	2	67%	2	67%
567	Koudekerke	Middelburgsestraat	Vrij	Straatparkeren	0	0	Geen cap	0	Geen cap	0	Geen cap	1	F	0	Geen cap
568	Koudekerke	Middelburgsestraat	Vrij	Straatparkeren	0	0	Geen cap	0	Geen cap	0	Geen cap	0	Geen cap	1	F
569	Koudekerke	Middelburgsestraat	Vrij	Straatparkeren	12	9	75%	6	50%	8	67%	7	58%	12	100%
570	Koudekerke	Middelburgsestraat	Vrij	Straatparkeren	6	6	100%	0	0%	6	100%	4	67%	1	17%
571	Koudekerke	Middelburgsestraat	Vrij	Straatparkeren	7	5	71%	3	43%	1	14%	6	86%	4	57%
572	Koudekerke	Naereboutstraat	Vrij	Straatparkeren	22	16	73%	12	55%	12	55%	13	59%	16	73%
573	Koudekerke	Noordeinde	Vrij	Straatparkeren	23	4	17%	3	13%	5	22%	0	0%	3	13%
574	Koudekerke	Prinses Beatrixlaan	Vrij	Straatparkeren	0	0	Geen cap	0	Geen cap	0	Geen cap	0	Geen cap	0	Geen cap
575	Koudekerke	Prinses Beatrixlaan	Vrij	Straatparkeren	0	0	Geen cap	0	Geen cap	0	Geen cap	0	Geen cap	0	Geen cap
576	Koudekerke	Prinses Beatrixlaan	Vrij	Straatparkeren	0	0	Geen cap	0	Geen cap	0	Geen cap	0	Geen cap	0	Geen cap
577	Koudekerke	Schoolstraat	Vrij	Straatparkeren	4	0	0%	6	150%	7	175%	8	200%	9	225%
578	Koudekerke	Schoolstraat	Vrij	Straatparkeren	11	7	64%	5	45%	6	55%	5	45%	4	36%
579	Koudekerke	Schuttestraat	Vrij	Straatparkeren	5	2	40%	4	80%	4	80%	3	60%	2	40%
580	Koudekerke	Schuttestraat	Vrij	Straatparkeren	11	10	91%	10	91%	10	91%	11	100%	9	82%
581	Koudekerke	Soestdijklaan	Vrij	Straatparkeren	3	1	33%	2	67%	1	33%	1	33%	1	33%
582	Koudekerke	Soestdijklaan	Vrij	Straatparkeren	2	1	50%	0	0%	0	0%	1	50%	1	50%
583	Koudekerke	Soestdijklaan	Vrij	Straatparkeren	0	0	Geen cap	0	Geen cap	0	Geen cap	0	Geen cap	0	Geen cap
584	Koudekerke	Soestdijklaan	Vrij	Straatparkeren	0	0	Geen cap	0	Geen cap	0	Geen cap	0	Geen cap	0	Geen cap
585	Koudekerke	Soestdijklaan	Vrij	Straatparkeren	4	2	50%	2	50%	1	25%	3	75%	2	50%
586	Koudekerke	Stationsstraat	Vrij	Straatparkeren	35	37	106%	20	57%	26	74%	27	77%	23	66%
587	Koudekerke	Tramstraat	Vrij	Straatparkeren	6	0	0%	0	0%	0	0%	0	0%	0	0%
588	Koudekerke	Tramstraat	Vrij	Straatparkeren	5	0	0%	1	20%	1	20%	0	0%	0	0%
589	Koudekerke	Tramstraat	Vrij	Straatparkeren	6	6	100%	5	83%	3	50%	6	100%	6	100%
590	Koudekerke	Tramstraat	Vrij	Straatparkeren	14	9	64%	4	29%	4	29%	13	93%	2	14%
591	Koudekerke	Trompstraat	Vrij	Straatparkeren	11	9	82%	4	36%	8	73%	5	45%	5	45%
592	Koudekerke	Tulpstraat	Vrij	Straatparkeren	9	5	56%	8	89%	4	44%	6	67%	5	56%
593	Koudekerke	Tulpstraat	Vrij	Straatparkeren	8	5	63%	8	100%	3	38%	6	75%	4	50%
594	Koudekerke	Tulpstraat	Vrij	Straatparkeren	6	0	0%	4	67%	4	67%	4	67%	4	67%
595	Koudekerke	van Speijkstraat	Vrij	Straatparkeren	7	4	57%	4	57%	4	57%	3	43%	4	57%
596	Koudekerke	van Speijkstraat	Vrij	Straatparkeren	9	7	78%	4	44%	6	67%	7	78%	5	56%
597	Koudekerke	van Strijenstraat	Vrij	Straatparkeren	10	4	40%	5	50%	4	40%	6	60%	6	60%
598	Koudekerke	van Strijenstraat	Vrij	Straatparkeren	11	10	91%	8	73%	9	82%	8	73%	8	73%
599	Koudekerke	Vlissingsestraat	Vrij	Straatparkeren	0	0	Geen cap	0	Geen cap	0	Geen cap	0	Geen cap	0	Geen cap
600	Koudekerke	Vlissingsestraat	Vrij	Straatparkeren	0	0	Geen cap	0	Geen cap	0	Geen cap	0	Geen cap	0	Geen cap
601	Koudekerke	Welle	Vrij	Straatparkeren	4	2	50%	4	100%	3	75%	3	75%	2	50%
602	Koudekerke	Weststraat	Vrij	Straatparkeren	14	12	86%	9	64%	9	64%	9	64%	9	64%
603	Koudekerke	Weststraat	Vrij	Straatparkeren	16	10	63%	3	19%	4	25%	13	81%	11	69%
604	Koudekerke	Weststraat	Vrij	Straatparkeren	9	8	89%	7	78%	8	89%	8	89%	9	100%
605	Koudekerke	Zwigtmansweg	Vrij	Straatparkeren	0	0	Geen cap	0	Geen cap	1	F	0	Geen cap	2	F
Totaal					1583	687	43%	613	39%	554	35%	749	47%	692	44%

Woonplaats	Straatnaam	Volgnummer	Soort parkeren	Regulering
Aagtekerke	P - Groot-Valkenisse	419	Terreinparkeren	Betaald_seizoen
Biggekerke				
Dishoek				
Domburg				
Gapinge				
Grijpskerke				
Groot Valkenisse				
Koudekerke				
Meliskerke				

DATACOUNT
BASIS VOOR MOBILITEIT

Legenda	
	bezetting < 75%
	bezetting tussen 75% en 85%
	bezetting tussen 85% en 95%
	bezetting > 95%
	geen capaciteit, wel bezetting
	geen capaciteit, geen bezetting

Volgnummer	Woonplaats	Straatnaam	Regulering	Soort parkeren	Capaciteit	Doordeweeks 00:00 - 06:00		Doordeweeks 10:00 - 12:00		Doordeweeks 14:00 - 16:00		Zaterdag 10:00 - 12:00		Zaterdag 14:00 - 16:00	
						Bezetting	%	Bezetting	%	Bezetting	%	Bezetting	%	Bezetting	%
419	Groot Valkenisse	P - Groot-Valkenisse	Betaald_seizoen	Terreinparkeren	258	13	5%	14	5%	27	10%	40	16%	37	14%
Totaal					258	13	5%	14	5%	27	10%	40	16%	37	14%

Woonplaats	Straatnaam	Volgnummer	Soort parkeren	Regulering
Koudekerke	Adriaan Davidsestraat	607	Straatparkeren	Vrij
Meliskerke	Bergstraat	608		
Oostkapelle	Beukelmanstraat	609		
Serooskerke, Veere	Burgemeester ...	610		
Veere	Burgemeester ...	611		
Vrouwenpolder	Cornelis Jaspersesstraat	612		
Westkapelle	de Brouwpit	613		
Zoutelande	de Oppervloer	614		
	De Plaastraat	615		

DATACOUNT
BASIS VOOR MOBILITEIT

Legenda	
	bezetting < 75%
	bezetting tussen 75% en 85%
	bezetting tussen 85% en 95%
	bezetting > 95%
	geen capaciteit, wel bezetting
	geen capaciteit, geen bezetting

Volgnummer	Woonplaats	Straatnaam	Regulering	Soort parkeren	Capaciteit	Doordeweeks 00:00 - 06:00		Doordeweeks 10:00 - 12:00		Doordeweeks 14:00 - 16:00		Zaterdag 10:00 - 12:00		Zaterdag 14:00 - 16:00	
						Bezetting	%	Bezetting	%	Bezetting	%	Bezetting	%	Bezetting	%
607	Meliskerke	Adriaan Davidsestraat	Vrij	Straatparkeren	0	0	Geen cap	0	Geen cap	0	Geen cap	0	Geen cap	0	Geen cap
608	Meliskerke	Adriaan Davidsestraat	Vrij	Straatparkeren	1	1	100%	0	0%	0	0%	1	100%	1	100%
609	Meliskerke	Adriaan Davidsestraat	Vrij	Straatparkeren	5	4	80%	4	80%	3	60%	4	80%	2	40%
610	Meliskerke	Bergstraat	Vrij	Straatparkeren	20	16	80%	7	35%	10	50%	14	70%	17	85%
611	Meliskerke	Beukelmanstraat	Vrij	Straatparkeren	20	20	100%	17	85%	13	65%	12	60%	14	70%
612	Meliskerke	Burgemeester Adelaarstraat	Vrij	Straatparkeren	13	4	31%	9	69%	0	0%	15	115%	6	46%
613	Meliskerke	Burgemeester Adelaarstraat	Vrij	Straatparkeren	1	0	0%	0	0%	1	100%	0	0%	1	100%
614	Meliskerke	Burgemeester Adelaarstraat	Vrij	Straatparkeren	6	7	117%	2	33%	3	50%	3	50%	3	50%
615	Meliskerke	Burgemeester Adelaarstraat	Vrij	Straatparkeren	26	8	31%	10	38%	8	31%	12	46%	10	38%
616	Meliskerke	Burgemeester Adelaarstraat	Vrij	Straatparkeren	0	0	Geen cap	0	Geen cap	0	Geen cap	0	Geen cap	0	Geen cap
617	Meliskerke	Burgemeester Huijsmanstraat	Vrij	Straatparkeren	0	0	Geen cap	0	Geen cap	0	Geen cap	0	Geen cap	0	Geen cap
618	Meliskerke	Burgemeester Huijsmanstraat	Vrij	Straatparkeren	0	0	Geen cap	0	Geen cap	0	Geen cap	0	Geen cap	0	Geen cap
619	Meliskerke	Burgemeester Huijsmanstraat	Vrij	Straatparkeren	0	0	Geen cap	3	F	0	Geen cap	0	Geen cap	0	Geen cap
620	Meliskerke	Cornelis Jaspersesstraat	Vrij	Straatparkeren	8	4	50%	4	50%	2	25%	3	38%	2	25%
621	Meliskerke	Cornelis Jaspersesstraat	Vrij	Straatparkeren	2	0	0%	0	0%	0	0%	0	0%	0	0%
622	Meliskerke	Cornelis Jaspersesstraat	Vrij	Straatparkeren	10	3	30%	4	40%	3	30%	4	40%	7	70%
623	Meliskerke	Cornelis Jaspersesstraat	Vrij	Straatparkeren	8	4	50%	4	50%	4	50%	4	50%	6	75%
624	Meliskerke	Cornelis Jaspersesstraat	Vrij	Straatparkeren	0	0	Geen cap	0	Geen cap	1	F	0	Geen cap	0	Geen cap
625	Meliskerke	de Brouwpit	Vrij	Straatparkeren	18	13	72%	9	50%	12	67%	8	44%	8	44%
626	Meliskerke	de Brouwpit	Vrij	Straatparkeren	0	0	Geen cap	0	Geen cap	0	Geen cap	0	Geen cap	0	Geen cap
627	Meliskerke	de Oppervloer	Vrij	Straatparkeren	0	0	Geen cap	0	Geen cap	0	Geen cap	0	Geen cap	0	Geen cap
628	Meliskerke	de Oppervloer	Vrij	Straatparkeren	6	5	83%	6	100%	3	50%	4	67%	5	83%
629	Meliskerke	de Oppervloer	Vrij	Straatparkeren	0	1	F	0	Geen cap	0	Geen cap	0	Geen cap	2	F
630	Meliskerke	de Oppervloer	Vrij	Straatparkeren	7	3	43%	5	71%	2	29%	5	71%	4	57%
631	Meliskerke	De Plaastraat	Vrij	Straatparkeren	20	17	85%	8	40%	10	50%	14	70%	13	65%
632	Meliskerke	Dorpsstraat	Vrij	Straatparkeren	0	0	Geen cap	0	Geen cap	0	Geen cap	0	Geen cap	0	Geen cap
633	Meliskerke	Dorpsstraat	Vrij	Straatparkeren	3	0	0%	1	33%	2	67%	3	100%	3	100%
634	Meliskerke	Dorpsstraat	Vrij	Straatparkeren	0	0	Geen cap	0	Geen cap	0	Geen cap	0	Geen cap	0	Geen cap
635	Meliskerke	Dorpsstraat	Vrij	Straatparkeren	0	0	Geen cap	0	Geen cap	0	Geen cap	0	Geen cap	0	Geen cap
636	Meliskerke	Dorpsstraat	Vrij	Straatparkeren	3	4	133%	2	67%	1	33%	4	133%	1	33%
638	Meliskerke	Jan Vaderstraat	Vrij	Straatparkeren	6	8	133%	5	83%	5	83%	4	67%	6	100%
639	Meliskerke	Jan Vaderstraat	Vrij	Straatparkeren	4	2	50%	2	50%	1	25%	1	25%	1	25%
640	Meliskerke	Jan Vaderstraat	Vrij	Straatparkeren	3	1	33%	0	0%	1	33%	1	33%	1	33%
641	Meliskerke	Jan Vaderstraat	Vrij	Straatparkeren	6	4	67%	5	83%	4	67%	6	100%	5	83%
642	Meliskerke	Jan Vaderstraat	Vrij	Straatparkeren	8	7	88%	4	50%	3	38%	8	100%	6	75%
643	Meliskerke	Jan Vaderstraat	Vrij	Straatparkeren	3	4	133%	1	33%	2	67%	2	67%	2	67%
644	Meliskerke	Jan Vaderstraat	Vrij	Straatparkeren	7	4	57%	5	71%	6	86%	4	57%	4	57%
645	Meliskerke	Jan Vaderstraat	Vrij	Straatparkeren	0	1	F	1	F	1	F	1	F	1	F
646	Meliskerke	Jan Vaderstraat	Vrij	Straatparkeren	9	2	22%	3	33%	3	33%	5	56%	6	67%
647	Meliskerke	Jan Vaderstraat	Vrij	Straatparkeren	7	4	57%	2	29%	4	57%	5	71%	5	71%
648	Meliskerke	Jan Vaderstraat	Vrij	Straatparkeren	5	0	0%	1	20%	0	0%	1	20%	3	60%
649	Meliskerke	Jan Vaderstraat	Vrij	Straatparkeren	6	1	17%	1	17%	1	17%	3	50%	3	50%
650	Meliskerke	Jan Vaderstraat	Vrij	Straatparkeren	10	5	50%	4	40%	3	30%	5	50%	6	60%
651	Meliskerke	Jan Vaderstraat	Vrij	Straatparkeren	3	3	100%	1	33%	2	67%	2	67%	2	67%
652	Meliskerke	Jan Vaderstraat	Vrij	Straatparkeren	3	4	133%	2	67%	2	67%	1	33%	0	0%
653	Meliskerke	Jan Vaderstraat	Vrij	Straatparkeren	4	4	100%	3	75%	2	50%	4	100%	3	75%
654	Meliskerke	Klienkerpadje	Vrij	Straatparkeren	0	0	Geen cap	0	Geen cap	1	F	0	Geen cap	0	Geen cap
655	Meliskerke	Mariekerkseweg	Vrij	Straatparkeren	3	0	0%	3	100%	0	0%	3	100%	1	33%
656	Meliskerke	Mariekerkseweg	Vrij	Straatparkeren	0	0	Geen cap	0	Geen cap	0	Geen cap	0	Geen cap	0	Geen cap
657	Meliskerke	Molenwerf	Vrij	Straatparkeren	4	2	50%	4	100%	4	100%	1	25%	3	75%
658	Meliskerke	Molenwerf	Vrij	Straatparkeren	5	3	60%	2	40%	2	40%	5	100%	5	100%
659	Meliskerke	Molenwerf	Vrij	Straatparkeren	0	0	Geen cap	0	Geen cap	0	Geen cap	0	Geen cap	0	Geen cap
660	Meliskerke	Molenwerf	Vrij	Straatparkeren	7	4	57%	2	29%	4	57%	3	43%	3	43%
661	Meliskerke	Molenwerf	Vrij	Straatparkeren	10	2	20%	6	60%	6	60%	2	20%	4	40%
662	Meliskerke	Molenwerf	Vrij	Straatparkeren	4	2	50%	0	0%	1	25%	3	75%	3	75%
663	Meliskerke	Molenwerf	Vrij	Straatparkeren	0	0	Geen cap	0	Geen cap	0	Geen cap	0	Geen cap	0	Geen cap
664	Meliskerke	Molenwerf	Vrij	Straatparkeren	6	5	83%	4	67%	4	67%	4	67%	3	50%
665	Meliskerke	Molenwerf	Vrij	Straatparkeren	6	2	33%	2	33%	4	67%	2	33%	3	50%
666	Meliskerke	Molenwerf	Vrij	Straatparkeren	3	2	67%	3	100%	1	33%	2	67%	3	100%
667	Meliskerke	Molenwerf	Vrij	Straatparkeren	6	0	0%	0	0%	1	17%	0	0%	0	0%
668	Meliskerke	Pauwhoekstraat	Vrij	Straatparkeren	0	1	F	3	F	0	Geen cap	0	Geen cap	1	F
669	Meliskerke	Pauwhoekstraat	Vrij	Straatparkeren	0	0	Geen cap	1	F	0	Geen cap	1	F	2	F

670	Meliskerke	Pauwhoekstraat	Vrij	Straatparkeren	21	12	57%	11	52%	10	48%	8	38%	13	62%
671	Meliskerke	Pauwhoekstraat	Vrij	Straatparkeren	21	16	76%	11	52%	9	43%	11	52%	14	67%
672	Meliskerke	Pauwhoekstraat	Vrij	Straatparkeren	5	4	80%	3	60%	0	0%	4	80%	6	120%
673	Meliskerke	Pauwhoekstraat	Vrij	Straatparkeren	7	5	71%	7	100%	4	57%	7	100%	7	100%
674	Meliskerke	Pauwhoekstraat	Vrij	Straatparkeren	4	4	100%	1	25%	0	0%	2	50%	0	0%
675	Meliskerke	Pauwhoekstraat	Vrij	Straatparkeren	10	5	50%	3	30%	3	30%	7	70%	6	60%
676	Meliskerke	Rapenburgweg	Vrij	Straatparkeren	0	0	Geen cap	0	Geen cap	0	Geen cap	0	Geen cap	0	Geen cap
677	Meliskerke	Sivertstraat	Vrij	Straatparkeren	0	1	F	0	Geen cap	0	Geen cap	0	Geen cap	0	Geen cap
678	Meliskerke	Sivertstraat	Vrij	Straatparkeren	6	6	100%	5	83%	4	67%	3	50%	3	50%
679	Meliskerke	Sivertstraat	Vrij	Straatparkeren	10	10	100%	7	70%	6	60%	6	60%	5	50%
680	Meliskerke	Sivertstraat	Vrij	Straatparkeren	20	18	90%	12	60%	8	40%	12	60%	12	60%
681	Meliskerke	Smidsbaerd	Vrij	Straatparkeren	8	2	25%	1	13%	0	0%	3	38%	2	25%
682	Meliskerke	Torenstraat	Vrij	Straatparkeren	0	2	F	0	Geen cap	1	F	0	Geen cap	0	Geen cap
683	Meliskerke	Torenstraat	Vrij	Straatparkeren	11	2	18%	11	100%	6	55%	11	100%	10	91%
684	Meliskerke	Torenstraat	Vrij	Straatparkeren	0	0	Geen cap	0	Geen cap	0	Geen cap	0	Geen cap	0	Geen cap
685	Meliskerke	Torenstraat	Vrij	Straatparkeren	0	2	F	2	F	1	F	1	F	0	Geen cap
686	Meliskerke	Torenstraat	Vrij	Straatparkeren	0	0	Geen cap	0	Geen cap	0	Geen cap	1	F	0	Geen cap
687	Meliskerke	Valkenburgstraat	Vrij	Straatparkeren	20	12	60%	8	40%	13	65%	9	45%	9	45%
688	Meliskerke	Valkenburgstraat	Vrij	Straatparkeren	0	0	Geen cap	0	Geen cap	0	Geen cap	0	Geen cap	0	Geen cap
Totaal					458	292	64%	247	54%	211	46%	274	60%	277	60%

Woonplaats	Straatnaam	Volgnummer	Soort parkeren	Regulering
Koudekerke	Ambachtsstraat	689	Straatparkeren	Betaald_seizoen
Meliskerke	Anjerlaan	690	Terreinparkeren	Overig
Oostkapelle	Asterlaan	691		Vrij
Serooskerke, Veere	Azalealaan	692		
Veere	Begoniaalaan	693		
Vrouwenpolder	Berkenlaan	694		
Westkapelle	Beukenlaan	695		
Zoutelande	Blauwe Reiger	696		
	Bloemenlaan	697		

DATACOUNT
BASIS VOOR MOBILITEIT

Legenda	
	bezetting < 75%
	bezetting tussen 75% en 85%
	bezetting tussen 85% en 95%
	bezetting > 95%
	geen capaciteit, wel bezetting
	geen capaciteit, geen bezetting

Volgnummer	Woonplaats	Straatnaam	Regulering	Soort parkeren	Capaciteit	Doordeweeks 00:00 - 06:00		Doordeweeks 10:00 - 12:00		Doordeweeks 14:00 - 16:00		Zaterdag 10:00 - 12:00		Zaterdag 14:00 - 16:00	
						Bezetting	%	Bezetting	%	Bezetting	%	Bezetting	%	Bezetting	%
689	Oostkapelle	P - Zionakerk	Vrij	Terreinparkeren	46	2	4%	0	0%	0	0%	0	0%	0	0%
690	Oostkapelle	P - Sportvereniging Oostkapelle	Vrij	Terreinparkeren	75	4	5%	2	3%	4	5%	10	13%	5	7%
691	Oostkapelle	P - Molenweg	Vrij	Terreinparkeren	35	4	11%	22	63%	27	77%	36	103%	33	94%
692	Oostkapelle	Hoge Weide	Vrij	Straatparkeren	3	1	33%	0	0%	0	0%	0	0%	2	67%
693	Oostkapelle	P - Centrum	Vrij	Terreinparkeren	40	21	53%	32	80%	39	98%	26	65%	43	108%
694	Oostkapelle	Hoge Weide	Vrij	Straatparkeren	3	3	100%	2	67%	2	67%	1	33%	1	33%
695	Oostkapelle	Dunopark	Vrij	Straatparkeren	0	0	Geen cap	1	F	0	Geen cap	0	Geen cap	0	Geen cap
696	Oostkapelle	Hoge Weide	Vrij	Straatparkeren	2	2	100%	1	50%	1	50%	0	0%	2	100%
697	Oostkapelle	Waterstraat	Vrij	Straatparkeren	13	0	0%	12	92%	4	31%	0	0%	0	0%
698	Oostkapelle	Schulenburg	Vrij	Straatparkeren	18	7	39%	19	106%	8	44%	18	100%	8	44%
699	Oostkapelle	P - Duinweg	Betaald_seizoen	Terreinparkeren	324	2	1%	241	74%	317	98%	43	13%	37	11%
700	Oostkapelle	Hoge Weide	Vrij	Straatparkeren	2	1	50%	0	0%	0	0%	2	100%	3	150%
701	Oostkapelle	Schulenburg	Vrij	Straatparkeren	0	0	Geen cap	0	Geen cap	0	Geen cap	0	Geen cap	0	Geen cap
702	Oostkapelle	Hoge Weide	Vrij	Straatparkeren	3	2	67%	3	100%	3	100%	2	67%	2	67%
703	Oostkapelle	P - Strandweg	Betaald_seizoen	Terreinparkeren	384	1	0%	118	31%	96	25%	8	2%	6	2%
704	Oostkapelle	Ambachtsstraat	Vrij	Straatparkeren	3	3	100%	3	100%	5	167%	2	67%	1	33%
705	Oostkapelle	Ambachtsstraat	Vrij	Straatparkeren	4	2	50%	2	50%	1	25%	1	25%	1	25%
706	Oostkapelle	Ambachtsstraat	Vrij	Straatparkeren	12	8	67%	1	8%	2	17%	5	42%	7	58%
707	Oostkapelle	Anjerlaan	Vrij	Straatparkeren	9	0	0%	1	11%	0	0%	0	0%	0	0%
708	Oostkapelle	Anjerlaan	Vrij	Straatparkeren	2	0	0%	0	0%	0	0%	0	0%	0	0%
709	Oostkapelle	Anjerlaan	Vrij	Straatparkeren	7	0	0%	0	0%	0	0%	0	0%	0	0%
710	Oostkapelle	Anjerlaan	Vrij	Straatparkeren	3	0	0%	0	0%	0	0%	0	0%	0	0%
711	Oostkapelle	Anjerlaan	Vrij	Straatparkeren	0	0	Geen cap	0	Geen cap	0	Geen cap	0	Geen cap	0	Geen cap
712	Oostkapelle	Anjerlaan	Vrij	Straatparkeren	10	0	0%	0	0%	0	0%	0	0%	0	0%
713	Oostkapelle	Anjerlaan	Vrij	Straatparkeren	0	0	Geen cap	0	Geen cap	0	Geen cap	0	Geen cap	0	Geen cap
714	Oostkapelle	Anjerlaan	Vrij	Straatparkeren	8	1	13%	0	0%	0	0%	0	0%	0	0%
715	Oostkapelle	Asterlaan	Vrij	Straatparkeren	12	2	17%	0	0%	0	0%	2	17%	1	8%
716	Oostkapelle	Azalealaan	Vrij	Straatparkeren	0	0	Geen cap	0	Geen cap	0	Geen cap	0	Geen cap	0	Geen cap
717	Oostkapelle	Azalealaan	Vrij	Straatparkeren	0	2	F	3	F	2	F	0	Geen cap	0	Geen cap
718	Oostkapelle	Azalealaan	Vrij	Straatparkeren	0	0	Geen cap	0	Geen cap	5	F	1	F	0	Geen cap
719	Oostkapelle	Azalealaan	Vrij	Straatparkeren	0	0	Geen cap	0	Geen cap	0	Geen cap	0	Geen cap	0	Geen cap
720	Oostkapelle	Azalealaan	Vrij	Straatparkeren	0	1	F	1	F	1	F	0	Geen cap	0	Geen cap
721	Oostkapelle	Azalealaan	Vrij	Straatparkeren	0	4	F	5	F	3	F	4	F	2	F
722	Oostkapelle	Begoniaalaan	Vrij	Straatparkeren	0	0	Geen cap	0	Geen cap	0	Geen cap	0	Geen cap	0	Geen cap
723	Oostkapelle	Berkenlaan	Vrij	Straatparkeren	3	1	33%	1	33%	1	33%	1	33%	1	33%
724	Oostkapelle	Berkenlaan	Vrij	Straatparkeren	22	7	32%	8	36%	11	50%	6	27%	9	41%
725	Oostkapelle	Berkenlaan	Vrij	Straatparkeren	0	0	Geen cap	2	F	0	Geen cap	0	Geen cap	0	Geen cap
726	Oostkapelle	Berkenlaan	Vrij	Straatparkeren	0	0	Geen cap	2	F	2	F	0	Geen cap	0	Geen cap
727	Oostkapelle	Berkenlaan	Vrij	Straatparkeren	0	1	F	0	Geen cap	1	F	0	Geen cap	0	Geen cap
728	Oostkapelle	Beukenlaan	Vrij	Straatparkeren	0	0	Geen cap	0	Geen cap	0	Geen cap	0	Geen cap	0	Geen cap
729	Oostkapelle	Beukenlaan	Vrij	Straatparkeren	3	2	67%	0	0%	0	0%	2	67%	1	33%
730	Oostkapelle	Beukenlaan	Vrij	Straatparkeren	0	0	Geen cap	0	Geen cap	0	Geen cap	0	Geen cap	0	Geen cap
731	Oostkapelle	Beukenlaan	Vrij	Straatparkeren	0	2	F	0	Geen cap	0	Geen cap	1	F	1	F
732	Oostkapelle	Beukenlaan	Vrij	Straatparkeren	0	0	Geen cap	0	Geen cap	0	Geen cap	0	Geen cap	0	Geen cap
733	Oostkapelle	Beukenlaan	Vrij	Straatparkeren	0	0	Geen cap	0	Geen cap	0	Geen cap	0	Geen cap	0	Geen cap
734	Oostkapelle	Beukenlaan	Vrij	Straatparkeren	5	0	0%	0	0%	0	0%	0	0%	0	0%
735	Oostkapelle	Beukenlaan	Vrij	Straatparkeren	0	0	Geen cap	0	Geen cap	0	Geen cap	0	Geen cap	0	Geen cap
736	Oostkapelle	Beukenlaan	Vrij	Straatparkeren	0	1	F	1	F	1	F	0	Geen cap	0	Geen cap
737	Oostkapelle	Beukenlaan	Vrij	Straatparkeren	6	0	0%	0	0%	0	0%	0	0%	0	0%
738	Oostkapelle	Beukenlaan	Vrij	Straatparkeren	0	0	Geen cap	0	Geen cap	0	Geen cap	0	Geen cap	0	Geen cap
739	Oostkapelle	Beukenlaan	Vrij	Straatparkeren	6	0	0%	0	0%	0	0%	0	0%	0	0%
740	Oostkapelle	Beukenlaan	Vrij	Straatparkeren	0	4	F	0	Geen cap	0	Geen cap	3	F	1	F
741	Oostkapelle	Beukenlaan	Vrij	Straatparkeren	12	0	0%	1	8%	0	0%	1	8%	1	8%
742	Oostkapelle	Beukenlaan	Vrij	Straatparkeren	0	0	Geen cap	0	Geen cap	0	Geen cap	0	Geen cap	0	Geen cap
743	Oostkapelle	Beukenlaan	Vrij	Straatparkeren	6	3	50%	0	0%	0	0%	3	50%	2	33%
744	Oostkapelle	Blauwe Reiger	Vrij	Straatparkeren	0	0	Geen cap	0	Geen cap	0	Geen cap	0	Geen cap	0	Geen cap
745	Oostkapelle	Blauwe Reiger	Vrij	Straatparkeren	0	0	Geen cap	0	Geen cap	0	Geen cap	0	Geen cap	0	Geen cap
746	Oostkapelle	Blauwe Reiger	Vrij	Straatparkeren	6	2	33%	0	0%	1	17%	1	17%	1	17%
747	Oostkapelle	Blauwe Reiger	Vrij	Straatparkeren	4	4	100%	2	50%	2	50%	5	125%	3	75%
748	Oostkapelle	Bloemenlaan	Vrij	Straatparkeren	80	2	3%	6	8%	7	9%	3	4%	2	3%
749	Oostkapelle	Brouwerijstraat	Vrij	Straatparkeren	11	14	127%	10	91%	8	73%	13	118%	14	127%
750	Oostkapelle	Brouwerijstraat	Vrij	Straatparkeren	0	0	Geen cap	1	F	0	Geen cap	0	Geen cap	2	F

751	Oostkapelle	Brouwerijstraat	Vrij	Straatparkeren	10	6	60%	6	60%	4	40%	4	40%	5	50%
752	Oostkapelle	Brouwerijstraat	Vrij	Straatparkeren	0	1	F	4	F	3	F	1	F	1	F
753	Oostkapelle	Brouwerijstraat	Vrij	Straatparkeren	4	0	0%	0	0%	1	25%	0	0%	0	0%
754	Oostkapelle	Burgvliet	Vrij	Straatparkeren	0	1	F	0	Geen cap	0	Geen cap	0	Geen cap	1	F
755	Oostkapelle	Burgvliet	Vrij	Straatparkeren	0	1	F	0	Geen cap	0	Geen cap	1	F	1	F
756	Oostkapelle	Burgvliet	Vrij	Straatparkeren	0	0	Geen cap	0	Geen cap	0	Geen cap	0	Geen cap	0	Geen cap
757	Oostkapelle	Burgvliet	Vrij	Straatparkeren	0	0	Geen cap	0	Geen cap	0	Geen cap	0	Geen cap	0	Geen cap
758	Oostkapelle	Burgvliet	Vrij	Straatparkeren	0	1	F	0	Geen cap	0	Geen cap	0	Geen cap	0	Geen cap
759	Oostkapelle	Burgvliet	Vrij	Straatparkeren	9	9	100%	9	100%	9	100%	8	89%	9	100%
760	Oostkapelle	Burgvliet	Vrij	Straatparkeren	0	0	Geen cap	0	Geen cap	0	Geen cap	0	Geen cap	0	Geen cap
761	Oostkapelle	Burgvliet	Vrij	Straatparkeren	0	0	Geen cap	1	F	0	Geen cap	0	Geen cap	0	Geen cap
762	Oostkapelle	Burgvliet	Vrij	Straatparkeren	0	0	Geen cap	0	Geen cap	0	Geen cap	0	Geen cap	0	Geen cap
763	Oostkapelle	Burgvliet	Vrij	Straatparkeren	3	2	67%	0	0%	0	0%	2	67%	3	100%
764	Oostkapelle	Burgvliet	Vrij	Straatparkeren	0	0	Geen cap	0	Geen cap	0	Geen cap	2	F	0	Geen cap
765	Oostkapelle	Burgvliet	Vrij	Straatparkeren	0	0	Geen cap	0	Geen cap	0	Geen cap	0	Geen cap	0	Geen cap
766	Oostkapelle	Burgvliet	Vrij	Straatparkeren	0	2	F	0	Geen cap	0	Geen cap	3	F	0	Geen cap
767	Oostkapelle	Burgvliet	Vrij	Straatparkeren	22	15	68%	10	45%	11	50%	12	55%	15	68%
768	Oostkapelle	Chrysanthenlaan	Vrij	Straatparkeren	6	0	0%	0	0%	0	0%	0	0%	1	17%
769	Oostkapelle	Chrysanthenlaan	Vrij	Straatparkeren	10	0	0%	1	10%	0	0%	1	10%	2	20%
770	Oostkapelle	David Jansestraat	Overig	Terreinparkeren	19	9	47%	0	0%	0	0%	8	42%	7	37%
771	Oostkapelle	David Jansestraat	Vrij	Straatparkeren	7	6	86%	6	86%	6	86%	5	71%	5	71%
772	Oostkapelle	Domburgseweg	Vrij	Straatparkeren	0	0	Geen cap	0	Geen cap	0	Geen cap	0	Geen cap	0	Geen cap
773	Oostkapelle	Domburgseweg	Vrij	Straatparkeren	0	0	Geen cap	0	Geen cap	0	Geen cap	0	Geen cap	0	Geen cap
774	Oostkapelle	Domburgseweg	Vrij	Straatparkeren	5	1	20%	0	0%	0	0%	1	20%	0	0%
775	Oostkapelle	Domburgseweg	Vrij	Straatparkeren	0	0	Geen cap	0	Geen cap	0	Geen cap	1	F	0	Geen cap
776	Oostkapelle	Domburgseweg	Vrij	Straatparkeren	1	2	200%	2	200%	1	100%	0	0%	0	0%
777	Oostkapelle	Domburgseweg	Vrij	Straatparkeren	40	13	33%	27	68%	34	85%	19	48%	36	90%
778	Oostkapelle	Dorpsstraat	Vrij	Straatparkeren	0	0	Geen cap	0	Geen cap	0	Geen cap	0	Geen cap	0	Geen cap
779	Oostkapelle	Dorpsstraat	Vrij	Straatparkeren	10	0	0%	0	0%	0	0%	0	0%	0	0%
780	Oostkapelle	Dorpsstraat	Vrij	Straatparkeren	0	0	Geen cap	0	Geen cap	0	Geen cap	0	Geen cap	0	Geen cap
781	Oostkapelle	Dorpsstraat	Vrij	Straatparkeren	1	0	0%	0	0%	0	0%	0	0%	0	0%
782	Oostkapelle	Dorpsstraat	Vrij	Straatparkeren	0	0	Geen cap	0	Geen cap	0	Geen cap	0	Geen cap	0	Geen cap
783	Oostkapelle	Duinweg	Vrij	Straatparkeren	0	0	Geen cap	0	Geen cap	0	Geen cap	0	Geen cap	0	Geen cap
784	Oostkapelle	Duinweg	Vrij	Straatparkeren	0	0	Geen cap	0	Geen cap	0	Geen cap	0	Geen cap	0	Geen cap
785	Oostkapelle	Duinweg	Vrij	Straatparkeren	0	0	Geen cap	0	Geen cap	0	Geen cap	0	Geen cap	0	Geen cap
786	Oostkapelle	Duinweg	Vrij	Straatparkeren	0	0	Geen cap	0	Geen cap	0	Geen cap	0	Geen cap	0	Geen cap
787	Oostkapelle	Duinweg	Vrij	Straatparkeren	6	5	83%	1	17%	0	0%	3	50%	1	17%
788	Oostkapelle	Duinweg	Vrij	Straatparkeren	0	1	F	0	Geen cap	0	Geen cap	0	Geen cap	0	Geen cap
789	Oostkapelle	Duinweg	Vrij	Straatparkeren	0	0	Geen cap	0	Geen cap	0	Geen cap	0	Geen cap	0	Geen cap
790	Oostkapelle	Duinweg	Vrij	Straatparkeren	0	1	F	0	Geen cap	2	F	0	Geen cap	0	Geen cap
791	Oostkapelle	Duinweg	Vrij	Straatparkeren	0	0	Geen cap	0	Geen cap	0	Geen cap	0	Geen cap	0	Geen cap
792	Oostkapelle	Duinweg	Vrij	Straatparkeren	7	3	43%	5	71%	4	57%	3	43%	2	29%
793	Oostkapelle	Duinweg	Vrij	Straatparkeren	6	2	33%	5	83%	3	50%	3	50%	4	67%
794	Oostkapelle	Duinweg	Vrij	Straatparkeren	0	0	Geen cap	0	Geen cap	0	Geen cap	0	Geen cap	0	Geen cap
795	Oostkapelle	Duinweg	Vrij	Straatparkeren	0	0	Geen cap	0	Geen cap	1	F	2	F	0	Geen cap
796	Oostkapelle	Duinweg	Vrij	Straatparkeren	0	0	Geen cap	0	Geen cap	0	Geen cap	0	Geen cap	0	Geen cap
797	Oostkapelle	Duinweg	Vrij	Straatparkeren	0	0	Geen cap	0	Geen cap	0	Geen cap	0	Geen cap	0	Geen cap
798	Oostkapelle	Duinweg	Vrij	Straatparkeren	0	0	Geen cap	0	Geen cap	0	Geen cap	0	Geen cap	0	Geen cap
799	Oostkapelle	Duinweg	Vrij	Straatparkeren	6	0	0%	2	33%	0	0%	6	100%	6	100%
800	Oostkapelle	Duinweg	Vrij	Straatparkeren	0	0	Geen cap	0	Geen cap	0	Geen cap	0	Geen cap	0	Geen cap
801	Oostkapelle	Duinweg	Vrij	Straatparkeren	0	0	Geen cap	0	Geen cap	0	Geen cap	0	Geen cap	0	Geen cap
802	Oostkapelle	Dunopark	Vrij	Straatparkeren	6	0	0%	0	0%	0	0%	0	0%	0	0%
803	Oostkapelle	Dunopark	Vrij	Straatparkeren	5	0	0%	1	20%	2	40%	1	20%	0	0%
804	Oostkapelle	Dunopark	Vrij	Straatparkeren	0	0	Geen cap	0	Geen cap	0	Geen cap	0	Geen cap	0	Geen cap
805	Oostkapelle	Dunopark	Vrij	Straatparkeren	0	0	Geen cap	0	Geen cap	0	Geen cap	0	Geen cap	0	Geen cap
806	Oostkapelle	Dunopark	Vrij	Straatparkeren	7	2	29%	0	0%	1	14%	6	86%	1	14%
807	Oostkapelle	Dunopark	Vrij	Straatparkeren	6	3	50%	2	33%	3	50%	0	0%	1	17%
808	Oostkapelle	Dunopark	Vrij	Straatparkeren	0	0	Geen cap	0	Geen cap	0	Geen cap	0	Geen cap	0	Geen cap
809	Oostkapelle	Dunoweg	Vrij	Straatparkeren	12	2	17%	3	25%	5	42%	2	17%	3	25%
810	Oostkapelle	Dunoweg	Vrij	Straatparkeren	0	0	Geen cap	0	Geen cap	0	Geen cap	0	Geen cap	0	Geen cap
811	Oostkapelle	Dunoweg	Vrij	Straatparkeren	0	0	Geen cap	0	Geen cap	0	Geen cap	0	Geen cap	0	Geen cap
812	Oostkapelle	E.D. van den Broeckestraat	Vrij	Straatparkeren	17	15	88%	8	47%	6	35%	13	76%	14	82%
813	Oostkapelle	Egelantier	Vrij	Straatparkeren	10	4	40%	0	0%	0	0%	6	60%	8	80%
814	Oostkapelle	Egelantier	Vrij	Terreinparkeren	18	4	22%	0	0%	0	0%	6	33%	5	28%
815	Oostkapelle	Egelantier	Vrij	Straatparkeren	0	1	F	0	Geen cap	0	Geen cap	0	Geen cap	0	Geen cap
816	Oostkapelle	Eikenlaan	Vrij	Straatparkeren	0	0	Geen cap	0	Geen cap	0	Geen cap	0	Geen cap	0	Geen cap
817	Oostkapelle	Eikenlaan	Vrij	Straatparkeren	6	3	50%	0	0%	0	0%	1	17%	1	17%
818	Oostkapelle	Eikenlaan	Vrij	Straatparkeren	0	0	Geen cap	0	Geen cap	0	Geen cap	0	Geen cap	0	Geen cap
819	Oostkapelle	Eikenlaan	Vrij	Straatparkeren	0	0	Geen cap	0	Geen cap	0	Geen cap	0	Geen cap	0	Geen cap
820	Oostkapelle	Eikenlaan	Vrij	Straatparkeren	0	0	Geen cap	0	Geen cap	0	Geen cap	0	Geen cap	0	Geen cap
821	Oostkapelle	Eikenlaan	Vrij	Straatparkeren	0	0	Geen cap	1	F	0	Geen cap	2	F	2	F
822	Oostkapelle	Eikenlaan	Vrij	Straatparkeren	6	2	33%	2	33%	1	17%	5	83%	7	117%
823	Oostkapelle	Eikenlaan	Vrij	Straatparkeren	0	0	Geen cap	0	Geen cap	0	Geen cap	0	Geen cap	0	Geen cap
824	Oostkapelle	Eikenlaan	Vrij	Straatparkeren	0	0	Geen cap	2	F	1	F	5	F	0	Geen cap
825	Oostkapelle	Eikenlaan	Vrij	Straatparkeren	0	0	Geen cap	0	Geen cap	1	F	0	Geen cap	0	Geen cap
826	Oostkapelle	Eikenlaan	Vrij	Straatparkeren	5	4	80%	0	0%	0	0%	3	60%	5	100%
827	Oostkapelle	Eikenlaan	Vrij	Straatparkeren	0	1	F	0	Geen cap	0	Geen cap	4	F	5	F
828	Oostkapelle	Grijpskerkseweg	Vrij	Straatparkeren	0	2	F	2	F	4	F	0	Geen cap	1	F

829	Oostkapelle	Groene Specht	Vrij	Straatparkeren	4	4	100%	4	100%	4	100%	3	75%	4	100%
830	Oostkapelle	Groene Specht	Vrij	Straatparkeren	7	9	129%	4	57%	4	57%	4	57%	5	71%
831	Oostkapelle	Halve Maanstraat	Vrij	Straatparkeren	15	11	73%	8	53%	11	73%	10	67%	10	67%
832	Oostkapelle	Halve Maanstraat	Vrij	Straatparkeren	0	0	Geen cap	0	Geen cap	0	Geen cap	0	Geen cap	0	Geen cap
833	Oostkapelle	Halve Maanstraat	Vrij	Straatparkeren	28	22	79%	14	50%	15	54%	20	71%	22	79%
834	Oostkapelle	Halve Maanstraat	Vrij	Straatparkeren	12	12	100%	5	42%	5	42%	12	100%	10	83%
835	Oostkapelle	Hoge Weide	Vrij	Straatparkeren	17	17	100%	10	59%	16	94%	11	65%	8	47%
836	Oostkapelle	Hoge Weide	Vrij	Straatparkeren	0	0	Geen cap	0	Geen cap	0	Geen cap	0	Geen cap	0	Geen cap
837	Oostkapelle	Hoge Weide	Vrij	Straatparkeren	2	0	0%	0	0%	1	50%	0	0%	0	0%
838	Oostkapelle	Hoge Weide	Vrij	Straatparkeren	8	4	50%	5	63%	5	63%	5	63%	3	38%
839	Oostkapelle	Irislaan	Vrij	Straatparkeren	0	0	Geen cap	1	F	1	F	1	F	0	Geen cap
840	Oostkapelle	Irislaan	Vrij	Straatparkeren	0	2	F	3	F	2	F	4	F	0	Geen cap
841	Oostkapelle	Irislaan	Vrij	Straatparkeren	0	2	F	0	Geen cap	0	Geen cap	3	F	1	F
842	Oostkapelle	Irislaan	Vrij	Straatparkeren	8	0	0%	0	0%	0	0%	0	0%	0	0%
843	Oostkapelle	Johan de Pourckstraat	Vrij	Straatparkeren	22	13	59%	8	36%	5	23%	11	50%	16	73%
844	Oostkapelle	Johan de Pourckstraat	Vrij	Straatparkeren	12	12	100%	2	17%	3	25%	9	75%	10	83%
845	Oostkapelle	Johan de Pourckstraat	Vrij	Straatparkeren	7	2	29%	7	100%	6	86%	9	129%	10	143%
846	Oostkapelle	Johan de Pourckstraat	Vrij	Straatparkeren	16	9	56%	1	6%	1	6%	9	56%	8	50%
847	Oostkapelle	Johan de Pourckstraat	Vrij	Straatparkeren	0	0	Geen cap	0	Geen cap	0	Geen cap	0	Geen cap	0	Geen cap
848	Oostkapelle	Johan de Pourckstraat	Vrij	Straatparkeren	0	0	Geen cap	0	Geen cap	0	Geen cap	0	Geen cap	0	Geen cap
849	Oostkapelle	Johan de Pourckstraat	Vrij	Straatparkeren	0	3	F	5	F	6	F	5	F	6	F
850	Oostkapelle	Lantsheerstraat	Vrij	Straatparkeren	0	0	Geen cap	0	Geen cap	0	Geen cap	0	Geen cap	0	Geen cap
851	Oostkapelle	Lantsheerstraat	Vrij	Straatparkeren	2	1	50%	1	50%	1	50%	1	50%	1	50%
852	Oostkapelle	Lantsheerstraat	Vrij	Straatparkeren	3	3	100%	3	100%	1	33%	2	67%	3	100%
853	Oostkapelle	Lantsheerstraat	Vrij	Straatparkeren	0	0	Geen cap	0	Geen cap	0	Geen cap	0	Geen cap	0	Geen cap
854	Oostkapelle	Lantsheerstraat	Vrij	Straatparkeren	6	3	50%	1	17%	2	33%	3	50%	0	0%
855	Oostkapelle	Lantsheerstraat	Vrij	Straatparkeren	3	2	67%	3	100%	3	100%	3	100%	3	100%
856	Oostkapelle	M.F. Visserstraat	Vrij	Straatparkeren	13	7	54%	5	38%	2	15%	6	46%	6	46%
857	Oostkapelle	M.F. Visserstraat	Vrij	Straatparkeren	17	15	88%	4	24%	4	24%	14	82%	11	65%
858	Oostkapelle	Magnolialaan	Vrij	Straatparkeren	10	0	0%	0	0%	0	0%	0	0%	0	0%
859	Oostkapelle	Magnolialaan	Vrij	Straatparkeren	10	0	0%	0	0%	1	10%	0	0%	0	0%
860	Oostkapelle	Magnolialaan	Vrij	Straatparkeren	0	0	Geen cap	1	F	1	F	1	F	1	F
861	Oostkapelle	Margrietenvlaan	Vrij	Straatparkeren	0	1	F	1	F	0	Geen cap	2	F	2	F
862	Oostkapelle	Margrietenvlaan	Vrij	Straatparkeren	0	0	Geen cap	0	Geen cap	0	Geen cap	0	Geen cap	0	Geen cap
863	Oostkapelle	Margrietenvlaan	Vrij	Straatparkeren	5	0	0%	0	0%	0	0%	0	0%	0	0%
864	Oostkapelle	Margrietenvlaan	Vrij	Straatparkeren	0	0	Geen cap	0	Geen cap	0	Geen cap	0	Geen cap	0	Geen cap
865	Oostkapelle	Margrietenvlaan	Vrij	Straatparkeren	6	1	17%	2	33%	0	0%	2	33%	3	50%
866	Oostkapelle	Margrietenvlaan	Vrij	Straatparkeren	4	0	0%	0	0%	1	25%	1	25%	2	50%
867	Oostkapelle	Margrietenvlaan	Vrij	Straatparkeren	7	3	43%	1	14%	1	14%	3	43%	3	43%
868	Oostkapelle	Margrietenvlaan	Vrij	Straatparkeren	5	0	0%	0	0%	0	0%	0	0%	0	0%
869	Oostkapelle	Margrietenvlaan	Vrij	Straatparkeren	7	0	0%	2	29%	2	29%	2	29%	2	29%
870	Oostkapelle	Molenweg	Vrij	Straatparkeren	0	0	Geen cap	1	F	0	Geen cap	0	Geen cap	0	Geen cap
871	Oostkapelle	Molenweg	Vrij	Straatparkeren	0	0	Geen cap	0	Geen cap	0	Geen cap	0	Geen cap	0	Geen cap
872	Oostkapelle	Molenweg	Vrij	Straatparkeren	0	0	Geen cap	0	Geen cap	0	Geen cap	0	Geen cap	0	Geen cap
873	Oostkapelle	Molenweg	Vrij	Straatparkeren	18	14	78%	0	0%	2	11%	13	72%	14	78%
874	Oostkapelle	Noordweg	Vrij	Straatparkeren	15	9	60%	0	0%	0	0%	13	87%	10	67%
875	Oostkapelle	Oosterpark	Vrij	Straatparkeren	4	2	50%	4	100%	3	75%	3	75%	2	50%
876	Oostkapelle	Oosterpark	Vrij	Straatparkeren	0	7	F	8	F	8	F	6	F	8	F
877	Oostkapelle	Oosterpark	Vrij	Terreinparkeren	10	10	100%	10	100%	12	120%	9	90%	10	100%
878	Oostkapelle	Oosterpark	Vrij	Straatparkeren	0	1	F	3	F	5	F	5	F	5	F
879	Oostkapelle	Oosterpark	Vrij	Straatparkeren	0	0	Geen cap	0	Geen cap	0	Geen cap	0	Geen cap	0	Geen cap
880	Oostkapelle	Oosterpark	Vrij	Straatparkeren	5	0	0%	2	40%	0	0%	0	0%	0	0%
881	Oostkapelle	Oosterpark	Vrij	Straatparkeren	4	0	0%	1	25%	1	25%	0	0%	1	25%
882	Oostkapelle	Oosterpark	Vrij	Straatparkeren	4	0	0%	0	0%	0	0%	0	0%	0	0%
883	Oostkapelle	Oosterpark	Vrij	Straatparkeren	4	0	0%	0	0%	0	0%	0	0%	0	0%
884	Oostkapelle	Oosterpark	Vrij	Straatparkeren	0	0	Geen cap	0	Geen cap	0	Geen cap	0	Geen cap	0	Geen cap
885	Oostkapelle	Oosterpark	Vrij	Straatparkeren	4	2	50%	0	0%	0	0%	3	75%	2	50%
886	Oostkapelle	Oosterpark	Vrij	Straatparkeren	0	0	Geen cap	1	F	1	F	2	F	0	Geen cap
887	Oostkapelle	Oosterpark	Vrij	Straatparkeren	0	0	Geen cap	1	F	1	F	0	Geen cap	0	Geen cap
888	Oostkapelle	Oosterpark	Vrij	Straatparkeren	0	0	Geen cap	0	Geen cap	0	Geen cap	0	Geen cap	0	Geen cap
889	Oostkapelle	Oosterpark	Vrij	Straatparkeren	8	2	25%	0	0%	0	0%	1	13%	1	13%
890	Oostkapelle	Oosterpark	Vrij	Straatparkeren	0	1	F	1	F	2	F	2	F	1	F
891	Oostkapelle	Oosterpark	Vrij	Straatparkeren	5	1	20%	0	0%	1	20%	1	20%	1	20%
892	Oostkapelle	Oosterpark	Vrij	Straatparkeren	0	1	F	2	F	4	F	1	F	1	F
893	Oostkapelle	Oosterpark	Vrij	Straatparkeren	3	2	67%	2	67%	2	67%	3	100%	2	67%
894	Oostkapelle	Oosterpark	Vrij	Straatparkeren	12	2	17%	0	0%	0	0%	1	8%	0	0%
895	Oostkapelle	Oosterpark	Vrij	Straatparkeren	0	3	F	0	Geen cap	0	Geen cap	0	Geen cap	0	Geen cap
896	Oostkapelle	Oosterpark	Vrij	Straatparkeren	4	1	25%	0	0%	0	0%	2	50%	2	50%
897	Oostkapelle	Oosterpark	Vrij	Straatparkeren	0	0	Geen cap	0	Geen cap	0	Geen cap	0	Geen cap	0	Geen cap
898	Oostkapelle	Oosterpark	Vrij	Straatparkeren	8	6	75%	0	0%	6	75%	9	113%	5	63%
899	Oostkapelle	Oosterpark	Vrij	Straatparkeren	50	4	8%	0	0%	0	0%	0	0%	1	2%
900	Oostkapelle	Oosterpark	Vrij	Straatparkeren	0	0	Geen cap	2	F	2	F	1	F	0	Geen cap
901	Oostkapelle	Oosterpark	Vrij	Straatparkeren	6	2	33%	0	0%	0	0%	1	17%	1	17%
902	Oostkapelle	Oosterpark	Vrij	Straatparkeren	0	0	Geen cap	0	Geen cap	0	Geen cap	0	Geen cap	0	Geen cap
903	Oostkapelle	Oosterpark	Vrij	Terreinparkeren	12	2	17%	2	17%	3	25%	4	33%	5	42%
904	Oostkapelle	Oosterpark	Vrij	Straatparkeren	60	9	15%	4	7%	4	7%	6	10%	3	5%
905	Oostkapelle	Oosterpark	Vrij	Straatparkeren	0	0	Geen cap	0	Geen cap	0	Geen cap	0	Geen cap	0	Geen cap
906	Oostkapelle	Oosterpark	Vrij	Straatparkeren	0	0	Geen cap	0	Geen cap	0	Geen cap	0	Geen cap	0	Geen cap

907	Oostkapelle	Orionstraat	Vrij	Straatparkeren	11	10	91%	4	36%	3	27%	5	45%	6	55%
908	Oostkapelle	Orionstraat	Vrij	Straatparkeren	4	3	75%	4	100%	3	75%	2	50%	2	50%
909	Oostkapelle	Orionstraat	Vrij	Straatparkeren	9	6	67%	0	0%	0	0%	8	89%	7	78%
910	Oostkapelle	Orionstraat	Vrij	Straatparkeren	27	20	74%	19	70%	16	59%	21	78%	17	63%
911	Oostkapelle	Oude Domburgseweg	Vrij	Straatparkeren	0	1	F	0	Geen cap	0	Geen cap	3	F	3	F
912	Oostkapelle	Oude Domburgseweg	Vrij	Straatparkeren	0	0	Geen cap	0	Geen cap	0	Geen cap	0	Geen cap	0	Geen cap
913	Oostkapelle	Park Reygersbergh	Vrij	Straatparkeren	16	8	50%	5	31%	11	69%	0	0%	3	19%
914	Oostkapelle	Park Reygersbergh	Vrij	Straatparkeren	0	0	Geen cap	1	F	1	F	1	F	1	F
915	Oostkapelle	Park Reygersbergh	Vrij	Straatparkeren	0	0	Geen cap	2	F	1	F	3	F	3	F
916	Oostkapelle	Park Reygersbergh	Vrij	Straatparkeren	0	2	F	0	Geen cap	0	Geen cap	1	F	1	F
917	Oostkapelle	Park Reygersbergh	Vrij	Straatparkeren	0	0	Geen cap	0	Geen cap	0	Geen cap	0	Geen cap	0	Geen cap
918	Oostkapelle	Park Reygersbergh	Vrij	Straatparkeren	0	2	F	1	F	2	F	0	Geen cap	0	Geen cap
919	Oostkapelle	Park Reygersbergh	Vrij	Straatparkeren	0	1	F	0	Geen cap	0	Geen cap	0	Geen cap	1	F
920	Oostkapelle	Park Reygersbergh	Vrij	Straatparkeren	0	0	Geen cap	0	Geen cap	0	Geen cap	0	Geen cap	0	Geen cap
921	Oostkapelle	Park Reygersbergh	Vrij	Straatparkeren	3	0	0%	0	0%	3	100%	3	100%	4	133%
922	Oostkapelle	Park Reygersbergh	Vrij	Straatparkeren	0	0	Geen cap	0	Geen cap	0	Geen cap	0	Geen cap	0	Geen cap
923	Oostkapelle	Park Reygersbergh	Vrij	Straatparkeren	3	5	167%	3	100%	4	133%	3	100%	4	133%
924	Oostkapelle	Paulus Hollestraat	Vrij	Straatparkeren	18	11	61%	8	44%	6	33%	14	78%	13	72%
925	Oostkapelle	Pomonastraat	Vrij	Straatparkeren	12	12	100%	6	50%	5	42%	13	108%	12	100%
926	Oostkapelle	Pomonastraat	Vrij	Straatparkeren	3	5	167%	5	167%	4	133%	4	133%	4	133%
927	Oostkapelle	Pomonastraat	Vrij	Straatparkeren	0	2	F	2	F	1	F	0	Geen cap	1	F
928	Oostkapelle	Poolsterstraat	Vrij	Straatparkeren	0	0	Geen cap	0	Geen cap	0	Geen cap	0	Geen cap	0	Geen cap
929	Oostkapelle	Poolsterstraat	Vrij	Straatparkeren	0	0	Geen cap	2	F	2	F	0	Geen cap	0	Geen cap
930	Oostkapelle	Poolsterstraat	Vrij	Straatparkeren	3	2	67%	2	67%	2	67%	2	67%	2	67%
931	Oostkapelle	Poolsterstraat	Vrij	Straatparkeren	14	11	79%	14	100%	12	86%	8	57%	8	57%
932	Oostkapelle	Poolsterstraat	Vrij	Straatparkeren	4	3	75%	4	100%	4	100%	3	75%	3	75%
933	Oostkapelle	Poolsterstraat	Vrij	Straatparkeren	11	5	45%	6	55%	5	45%	4	36%	2	18%
934	Oostkapelle	Randduinweg	Vrij	Straatparkeren	0	0	Geen cap	0	Geen cap	0	Geen cap	0	Geen cap	0	Geen cap
935	Oostkapelle	Randduinweg	Vrij	Straatparkeren	0	0	Geen cap	0	Geen cap	0	Geen cap	0	Geen cap	0	Geen cap
936	Oostkapelle	Randduinweg	Vrij	Straatparkeren	0	0	Geen cap	0	Geen cap	0	Geen cap	0	Geen cap	0	Geen cap
937	Oostkapelle	Randduinweg	Vrij	Straatparkeren	0	0	Geen cap	0	Geen cap	0	Geen cap	0	Geen cap	0	Geen cap
938	Oostkapelle	Randduinweg	Vrij	Straatparkeren	0	0	Geen cap	0	Geen cap	0	Geen cap	0	Geen cap	0	Geen cap
939	Oostkapelle	Randduinweg	Vrij	Straatparkeren	0	0	Geen cap	1	F	5	F	1	F	0	Geen cap
940	Oostkapelle	Randduinweg	Vrij	Straatparkeren	0	1	F	1	F	1	F	1	F	0	Geen cap
941	Oostkapelle	Rozenlaan	Vrij	Straatparkeren	12	1	8%	0	0%	0	0%	3	25%	3	25%
942	Oostkapelle	Rozenlaan	Vrij	Straatparkeren	4	0	0%	0	0%	0	0%	0	0%	0	0%
943	Oostkapelle	Rozenlaan	Vrij	Straatparkeren	30	6	20%	5	17%	8	27%	7	23%	6	20%
944	Oostkapelle	Schoolstraat	Vrij	Straatparkeren	14	6	43%	5	36%	4	29%	7	50%	7	50%
945	Oostkapelle	Schoolstraat	Vrij	Straatparkeren	29	1	3%	5	17%	4	14%	1	3%	1	3%
946	Oostkapelle	Schoolstraat	Vrij	Straatparkeren	10	1	10%	2	20%	3	30%	1	10%	1	10%
947	Oostkapelle	Schoolstraat	Vrij	Straatparkeren	0	0	Geen cap	0	Geen cap	0	Geen cap	0	Geen cap	0	Geen cap
948	Oostkapelle	Schoolstraat	Vrij	Straatparkeren	3	3	100%	3	100%	3	100%	3	100%	2	67%
949	Oostkapelle	Schulenburg	Vrij	Straatparkeren	8	12	150%	6	75%	5	63%	5	63%	8	100%
950	Oostkapelle	Schulenburg	Vrij	Straatparkeren	6	2	33%	3	50%	5	83%	2	33%	3	50%
951	Oostkapelle	Schulenburg	Vrij	Straatparkeren	10	10	100%	10	100%	10	100%	7	70%	8	80%
952	Oostkapelle	Schulenburg	Vrij	Straatparkeren	0	1	F	2	F	4	F	1	F	0	Geen cap
953	Oostkapelle	Steengrachtstraat	Vrij	Straatparkeren	10	8	80%	6	60%	5	50%	5	50%	8	80%
954	Oostkapelle	Strandweg	Vrij	Straatparkeren	0	0	Geen cap	0	Geen cap	0	Geen cap	0	Geen cap	0	Geen cap
955	Oostkapelle	Torenstraat	Vrij	Straatparkeren	3	3	100%	1	33%	0	0%	3	100%	3	100%
956	Oostkapelle	Torenstraat	Vrij	Straatparkeren	17	12	71%	17	100%	14	82%	14	82%	16	94%
957	Oostkapelle	Torenstraat	Vrij	Straatparkeren	5	4	80%	1	20%	4	80%	6	120%	5	100%
958	Oostkapelle	Vlaamse Gaai	Vrij	Straatparkeren	20	2	10%	6	30%	3	15%	3	15%	1	5%
959	Oostkapelle	Vronesteijn	Vrij	Straatparkeren	64	51	80%	47	73%	38	59%	53	83%	57	89%
960	Oostkapelle	Vronesteijn	Vrij	Straatparkeren	6	0	0%	0	0%	0	0%	0	0%	0	0%
961	Oostkapelle	Vronesteijn	Vrij	Straatparkeren	14	13	93%	10	71%	13	93%	11	79%	8	57%
962	Oostkapelle	Vronesteijn	Vrij	Straatparkeren	0	1	F	2	F	1	F	2	F	1	F
963	Oostkapelle	Vroonweg	Vrij	Straatparkeren	0	0	Geen cap	0	Geen cap	0	Geen cap	0	Geen cap	0	Geen cap
964	Oostkapelle	Vroonweg	Overig	Straatparkeren	11	1	9%	0	0%	0	0%	14	127%	14	127%
965	Oostkapelle	Vroonweg	Vrij	Straatparkeren	0	4	F	0	Geen cap	0	Geen cap	2	F	3	F
966	Oostkapelle	Vroonweg	Vrij	Straatparkeren	0	1	F	2	F	6	F	1	F	0	Geen cap
967	Oostkapelle	Waterstraat	Vrij	Straatparkeren	0	0	Geen cap	0	Geen cap	0	Geen cap	0	Geen cap	0	Geen cap
968	Oostkapelle	Waterstraat	Vrij	Straatparkeren	12	3	25%	12	100%	8	67%	10	83%	12	100%
969	Oostkapelle	Waterstraat	Vrij	Straatparkeren	7	2	29%	4	57%	5	71%	3	43%	9	129%
970	Oostkapelle	Zeeduinsepoort	Vrij	Straatparkeren	0	0	Geen cap	0	Geen cap	0	Geen cap	0	Geen cap	0	Geen cap
971	Oostkapelle	Zeeduinsepoort	Vrij	Straatparkeren	3	0	0%	0	0%	1	33%	0	0%	0	0%
972	Oostkapelle	Zeeduinsepoort	Vrij	Straatparkeren	13	2	15%	4	31%	6	46%	3	23%	0	0%
973	Oostkapelle	Zeeduinsepoort	Vrij	Straatparkeren	2	1	50%	1	50%	1	50%	1	50%	1	50%
974	Oostkapelle	Zeeduinsepoort	Vrij	Straatparkeren	7	7	100%	4	57%	7	100%	7	100%	5	71%
975	Oostkapelle	Zeeduinsepoort	Vrij	Straatparkeren	0	0	Geen cap	0	Geen cap	0	Geen cap	0	Geen cap	0	Geen cap
976	Oostkapelle	Zeeduinsepoort	Vrij	Straatparkeren	0	0	Geen cap	0	Geen cap	0	Geen cap	0	Geen cap	0	Geen cap
977	Oostkapelle	Zeesterlaan	Vrij	Straatparkeren	0	0	Geen cap	0	Geen cap	0	Geen cap	0	Geen cap	0	Geen cap
1576	Oostkapelle	P - Westhove	Betaald_seizoen	Terreinparkeren	321	27	8%	25	8%	104	32%	38	12%	95	30%
1589	Oostkapelle	Egelantier	Vrij	Terreinparkeren	13	9	69%	0	0%	0	0%	10	77%	10	77%
1590	Oostkapelle	P - Berkenlaan	Vrij	Terreinparkeren	26	8	31%	24	92%	19	73%	12	46%	8	31%
1595	Oostkapelle	P - Makelaarskantoor	Vrij	Terreinparkeren	15	8	53%	12	80%	14	93%	12	80%	13	87%
Totaal					2777	799	29%	1057	38%	1204	43%	928	33%	974	35%

Woonplaats	Straatnaam	Volgnummer	Soort parkeren	Regulering
Koudekerke	Bisschopstraat	978	Straatparkeren	Vrij
Meliskerke	Bogerdweie	979		
Oostkapelle	Burgemeester ...	980	Terreinparkeren	
Serooskerke, Veere	De Meijstraat	981		
Veere	Ds. van Wouwestraat	982		
Vrouwenpolder	Gapingseweg	983		
Westkapelle	Gargonstraat	984		
Zoutelande	Hendrik Sturmstraat	985		
	Herdershof	986		

DATACOUNT
BASIS VOOR MOBILITEIT

Legenda	
	bezetting < 75%
	bezetting tussen 75% en 85%
	bezetting tussen 85% en 95%
	bezetting > 95%
	geen capaciteit, wel bezetting
	geen capaciteit, geen bezetting

Volgnummer	Woonplaats	Straatnaam	Regulering	Soort parkeren	Capaciteit	Doordeweeks 00:00 - 06:00		Doordeweeks 10:00 - 12:00		Doordeweeks 14:00 - 16:00		Zaterdag 10:00 - 12:00		Zaterdag 14:00 - 16:00	
						Bezetting	%	Bezetting	%	Bezetting	%	Bezetting	%	Bezetting	%
978	Serooskerke, Veere	P - Emté	Vrij	Terreinparkeren	24	0	0%	5	21%	5	21%	9	38%	8	33%
979	Serooskerke, Veere	P - Emté	Vrij	Terreinparkeren	56	0	0%	29	52%	7	13%	39	70%	21	38%
980	Serooskerke, Veere	Bisschopstraat	Vrij	Straatparkeren	8	7	88%	8	100%	9	113%	9	113%	8	100%
981	Serooskerke, Veere	Bisschopstraat	Vrij	Straatparkeren	18	14	78%	8	44%	11	61%	9	50%	12	67%
982	Serooskerke, Veere	Bisschopstraat	Vrij	Straatparkeren	9	7	78%	1	11%	3	33%	4	44%	4	44%
983	Serooskerke, Veere	Bisschopstraat	Vrij	Straatparkeren	18	16	89%	7	39%	9	50%	8	44%	8	44%
984	Serooskerke, Veere	Bisschopstraat	Vrij	Straatparkeren	0	0	Geen cap	0	Geen cap	0	Geen cap	0	Geen cap	1	F
985	Serooskerke, Veere	Bogerdweie	Vrij	Straatparkeren	10	8	80%	7	70%	6	60%	5	50%	7	70%
986	Serooskerke, Veere	Bogerdweie	Vrij	Straatparkeren	6	6	100%	3	50%	3	50%	3	50%	3	50%
987	Serooskerke, Veere	Bogerdweie	Vrij	Straatparkeren	3	2	67%	2	67%	1	33%	1	33%	2	67%
988	Serooskerke, Veere	Bogerdweie	Vrij	Straatparkeren	16	15	94%	7	44%	9	56%	11	69%	11	69%
989	Serooskerke, Veere	Bogerdweie	Vrij	Straatparkeren	11	0	0%	4	36%	5	45%	4	36%	6	55%
990	Serooskerke, Veere	Burgemeester Dregmansstraat	Vrij	Straatparkeren	26	18	69%	12	46%	13	50%	13	50%	10	38%
991	Serooskerke, Veere	Burgemeester Dregmansstraat	Vrij	Straatparkeren	9	9	100%	5	56%	6	67%	8	89%	9	100%
992	Serooskerke, Veere	De Meijstraat	Vrij	Straatparkeren	2	1	50%	1	50%	0	0%	2	100%	1	50%
993	Serooskerke, Veere	De Meijstraat	Vrij	Straatparkeren	17	10	59%	5	29%	2	12%	3	18%	7	41%
994	Serooskerke, Veere	De Meijstraat	Vrij	Straatparkeren	2	2	100%	1	50%	1	50%	2	100%	1	50%
995	Serooskerke, Veere	De Meijstraat	Vrij	Straatparkeren	5	0	0%	0	0%	0	0%	1	20%	1	20%
996	Serooskerke, Veere	De Meijstraat	Vrij	Straatparkeren	2	1	50%	1	50%	1	50%	1	50%	1	50%
997	Serooskerke, Veere	Ds. van Wouwestraat	Vrij	Straatparkeren	7	8	114%	5	71%	5	71%	5	71%	6	86%
998	Serooskerke, Veere	Ds. van Wouwestraat	Vrij	Straatparkeren	0	0	Geen cap	0	Geen cap	0	Geen cap	0	Geen cap	0	Geen cap
999	Serooskerke, Veere	Ds. van Wouwestraat	Vrij	Straatparkeren	7	6	86%	8	114%	8	114%	8	114%	7	100%
1000	Serooskerke, Veere	Ds. van Wouwestraat	Vrij	Straatparkeren	6	4	67%	4	67%	4	67%	2	33%	1	17%
1001	Serooskerke, Veere	Gapingseweg	Vrij	Straatparkeren	0	0	Geen cap	0	Geen cap	0	Geen cap	0	Geen cap	0	Geen cap
1002	Serooskerke, Veere	Gargonstraat	Vrij	Straatparkeren	17	10	59%	7	41%	14	82%	12	71%	11	65%
1003	Serooskerke, Veere	Gargonstraat	Vrij	Straatparkeren	0	0	Geen cap	0	Geen cap	0	Geen cap	0	Geen cap	0	Geen cap
1004	Serooskerke, Veere	Gargonstraat	Vrij	Straatparkeren	9	4	44%	2	22%	3	33%	2	22%	3	33%
1005	Serooskerke, Veere	Hendrik Sturmstraat	Vrij	Straatparkeren	10	5	50%	5	50%	5	50%	3	30%	3	30%
1006	Serooskerke, Veere	Hendrik Sturmstraat	Vrij	Straatparkeren	0	0	Geen cap	0	Geen cap	0	Geen cap	0	Geen cap	0	Geen cap
1007	Serooskerke, Veere	Herdershof	Vrij	Straatparkeren	0	0	Geen cap	0	Geen cap	0	Geen cap	0	Geen cap	0	Geen cap
1008	Serooskerke, Veere	Herdershof	Vrij	Straatparkeren	0	0	Geen cap	0	Geen cap	0	Geen cap	0	Geen cap	0	Geen cap
1009	Serooskerke, Veere	Koepelstraat	Vrij	Straatparkeren	19	17	89%	9	47%	9	47%	16	84%	15	79%
1010	Serooskerke, Veere	Koepelstraat	Vrij	Straatparkeren	7	4	57%	1	14%	0	0%	3	43%	4	57%
1011	Serooskerke, Veere	Laan van Wervenhove	Vrij	Straatparkeren	23	8	35%	7	30%	6	26%	11	48%	9	39%
1012	Serooskerke, Veere	Luijksberglaan	Vrij	Straatparkeren	18	5	28%	2	11%	2	11%	5	28%	2	11%
1013	Serooskerke, Veere	Luijksberglaan	Vrij	Straatparkeren	11	2	18%	3	27%	1	9%	2	18%	3	27%
1014	Serooskerke, Veere	Macaréstraat	Vrij	Straatparkeren	9	7	78%	6	67%	7	78%	7	78%	6	67%
1015	Serooskerke, Veere	Maximiliaan de Henninstraat	Vrij	Straatparkeren	10	9	90%	6	60%	4	40%	6	60%	4	40%
1016	Serooskerke, Veere	Molenweg	Vrij	Straatparkeren	0	0	Geen cap	2	F	0	Geen cap	0	Geen cap	2	F
1017	Serooskerke, Veere	Molenweg	Vrij	Straatparkeren	0	0	Geen cap	0	Geen cap	0	Geen cap	0	Geen cap	0	Geen cap
1018	Serooskerke, Veere	Noordhoutstraat	Vrij	Straatparkeren	2	2	100%	1	50%	1	50%	1	50%	1	50%
1019	Serooskerke, Veere	Noordhoutstraat	Vrij	Straatparkeren	25	16	64%	12	48%	14	56%	15	60%	11	44%
1020	Serooskerke, Veere	Noordhoutstraat	Vrij	Straatparkeren	14	10	71%	7	50%	8	57%	11	79%	13	93%
1021	Serooskerke, Veere	Noordhoutstraat	Vrij	Straatparkeren	7	3	43%	1	14%	1	14%	1	14%	1	14%
1022	Serooskerke, Veere	Noordweg	Vrij	Straatparkeren	19	14	74%	7	37%	6	32%	10	53%	10	53%
1023	Serooskerke, Veere	Noordweg	Vrij	Straatparkeren	18	3	17%	8	44%	5	28%	5	28%	4	22%
1024	Serooskerke, Veere	Noordweg	Vrij	Straatparkeren	4	3	75%	2	50%	3	75%	4	100%	3	75%
1025	Serooskerke, Veere	Noordweg	Vrij	Straatparkeren	0	0	Geen cap	0	Geen cap	0	Geen cap	0	Geen cap	0	Geen cap
1026	Serooskerke, Veere	Noordweg	Vrij	Straatparkeren	7	5	71%	2	29%	3	43%	1	14%	1	14%
1027	Serooskerke, Veere	Noordweg	Vrij	Straatparkeren	6	6	100%	5	83%	6	100%	6	100%	6	100%
1028	Serooskerke, Veere	Noordweg	Vrij	Straatparkeren	5	0	0%	0	0%	0	0%	0	0%	0	0%
1029	Serooskerke, Veere	Noordweg	Vrij	Straatparkeren	18	10	56%	13	72%	9	50%	8	44%	9	50%
1030	Serooskerke, Veere	Noordweg	Vrij	Straatparkeren	3	1	33%	3	100%	4	133%	2	67%	3	100%
1031	Serooskerke, Veere	Oostkapelseweg	Vrij	Straatparkeren	32	34	106%	34	106%	21	66%	29	91%	26	81%
1032	Serooskerke, Veere	Oostkapelseweg	Vrij	Straatparkeren	5	4	80%	3	60%	4	80%	6	120%	4	80%
1033	Serooskerke, Veere	Poortstraat	Vrij	Straatparkeren	10	5	50%	8	80%	8	80%	5	50%	3	30%
1034	Serooskerke, Veere	Poortstraat	Vrij	Straatparkeren	6	5	83%	6	100%	5	83%	5	83%	6	100%
1035	Serooskerke, Veere	Smidswegje	Vrij	Straatparkeren	12	2	17%	6	50%	8	67%	3	25%	4	33%
1036	Serooskerke, Veere	Smidswegje	Vrij	Straatparkeren	7	5	71%	3	43%	5	71%	2	29%	2	29%
1037	Serooskerke, Veere	t Plein	Vrij	Straatparkeren	6	6	100%	3	50%	4	67%	2	33%	3	50%
1038	Serooskerke, Veere	Torenstraat	Vrij	Straatparkeren	0	3	F	0	Geen cap	1	F	1	F	1	F
1039	Serooskerke, Veere	Torenstraat	Vrij	Straatparkeren	9	5	56%	3	33%	8	89%	3	33%	3	33%

1040	Serooskerke, Veere	Torenstraat	Vrij	Straatparkeren	10	6	60%	7	70%	4	40%	7	70%	3	30%
1041	Serooskerke, Veere	van Vollenhovenweg	Vrij	Straatparkeren	6	4	67%	5	83%	2	33%	3	50%	2	33%
1042	Serooskerke, Veere	Vlasstraat	Vrij	Straatparkeren	5	0	0%	4	80%	2	40%	6	120%	1	20%
1043	Serooskerke, Veere	Vroonstraat	Vrij	Straatparkeren	17	15	88%	7	41%	9	53%	12	71%	13	76%
1044	Serooskerke, Veere	Vrouwenpolderseweg	Vrij	Straatparkeren	0	0	Geen cap	0	Geen cap	5	F	0	Geen cap	0	Geen cap
1045	Serooskerke, Veere	Vrouwenpolderseweg	Vrij	Straatparkeren	0	0	Geen cap	0	Geen cap	3	F	0	Geen cap	0	Geen cap
1046	Serooskerke, Veere	Vrouwenpolderseweg	Vrij	Straatparkeren	7	10	143%	6	86%	8	114%	9	129%	9	129%
1047	Serooskerke, Veere	Vrouwenpolderseweg	Vrij	Straatparkeren	2	1	50%	1	50%	2	100%	2	100%	2	100%
1048	Serooskerke, Veere	Vrouwenpolderseweg	Vrij	Straatparkeren	5	5	100%	3	60%	3	60%	6	120%	6	120%
1049	Serooskerke, Veere	Wilgenhoekweg	Vrij	Straatparkeren	21	14	67%	14	67%	10	48%	13	62%	18	86%
1050	Serooskerke, Veere	Wilgenhoekweg	Vrij	Straatparkeren	0	0	Geen cap	0	Geen cap	0	Geen cap	1	F	0	Geen cap
1051	Serooskerke, Veere	Wilgenhoekweg	Vrij	Straatparkeren	0	1	F	0	Geen cap	0	Geen cap	0	Geen cap	0	Geen cap
1052	Serooskerke, Veere	Wilgenhoekweg	Vrij	Straatparkeren	0	0	Geen cap	0	Geen cap	0	Geen cap	1	F	1	F
1053	Serooskerke, Veere	Wilgenhoekweg	Vrij	Straatparkeren	9	0	0%	7	78%	7	78%	10	111%	8	89%
1054	Serooskerke, Veere	Wilgenhoekweg	Vrij	Straatparkeren	0	2	F	1	F	3	F	1	F	0	Geen cap
1055	Serooskerke, Veere	Wilgenlaan	Vrij	Straatparkeren	8	7	88%	2	25%	2	25%	8	100%	7	88%
1056	Serooskerke, Veere	Zandput	Vrij	Straatparkeren	4	0	0%	5	125%	4	100%	0	0%	1	25%
1057	Serooskerke, Veere	Zandput	Vrij	Straatparkeren	2	0	0%	0	0%	2	100%	0	0%	0	0%
1058	Serooskerke, Veere	Zandput	Vrij	Straatparkeren	2	0	0%	1	50%	1	50%	0	0%	0	0%
1059	Serooskerke, Veere	Zandput	Vrij	Straatparkeren	28	10	36%	14	50%	41	146%	15	54%	13	46%
1060	Serooskerke, Veere	Zandput	Vrij	Straatparkeren	0	0	Geen cap	0	Geen cap	0	Geen cap	0	Geen cap	0	Geen cap
1061	Serooskerke, Veere	Zandput	Vrij	Terreinparkeren	44	31	70%	35	80%	46	105%	17	39%	25	57%
Totaal					780	453	58%	412	53%	437	56%	445	57%	420	54%

Woonplaats	Straatnaam	Volgnummer	Soort parkeren	Regulering
Koudekerke	Baljuwstraat	1062	Straatparkeren	Betaald_seizoen
Meliskerke	Bastiaan de Langestraat	1063	Terreinparkeren	Overig
Oostkapelle	Bastion	1066		Vergunninghouders_altijd
Serooskerke, Veere	Bosweg	1067		Vergunninghouders_seizoen
Veere	Charlotte van...	1068		Vrij
Vrouwenpolder	Erasmusstraat	1069		
Westkapelle	Fazantenlaan	1070		
Zoutelande	Frans Naereboutstraat	1071		
	Janna van Halewijnpad	1072		

DATACOUNT
BASIS VOOR MOBILITEIT

Legenda	
	bezetting < 75%
	bezetting tussen 75% en 85%
	bezetting tussen 85% en 95%
	bezetting > 95%
	geen capaciteit, wel bezetting
	geen capaciteit, geen bezetting

Volgnummer	Woonplaats	Straatnaam	Regulering	Soort parkeren	Capaciteit	Doordeweeks 00:00 - 06:00		Doordeweeks 10:00 - 12:00		Doordeweeks 14:00 - 16:00		Zaterdag 10:00 - 12:00		Zaterdag 14:00 - 16:00	
						Bezetting	%	Bezetting	%	Bezetting	%	Bezetting	%	Bezetting	%
1062	Veere	P - TV Veere	Vrij	Terreinparkeren	93	37	40%	48	52%	55	59%	49	53%	80	86%
1063	Veere	P - Oranjeplein	Betaald_seizoen	Terreinparkeren	116	55	47%	63	54%	73	63%	90	78%	114	98%
1066	Veere	P - Kanaalweg 2	Betaald_seizoen	Terreinparkeren	216	2	1%	12	6%	8	4%	6	3%	44	20%
1067	Veere	P - Kanaalweg 1	Betaald_seizoen	Terreinparkeren	495	10	2%	56	11%	32	6%	34	7%	135	27%
1068	Veere	Baljuwstraat	Vergunninghouders_altijd	Straatparkeren	4	3	75%	2	50%	2	50%	1	25%	1	25%
1069	Veere	Bastiaan de Langestraat	Vrij	Straatparkeren	14	14	100%	13	93%	10	71%	11	79%	12	86%
1070	Veere	Bastion	Betaald_seizoen	Straatparkeren	17	3	18%	17	100%	13	76%	17	100%	16	94%
1071	Veere	Bastion	Betaald_seizoen	Straatparkeren	0	0	Geen cap	0	Geen cap	0	Geen cap	0	Geen cap	0	Geen cap
1072	Veere	Bastion	Betaald_seizoen	Straatparkeren	0	0	Geen cap	0	Geen cap	0	Geen cap	0	Geen cap	0	Geen cap
1073	Veere	Bastion	Betaald_seizoen	Straatparkeren	37	6	16%	30	81%	23	62%	25	68%	36	97%
1074	Veere	Bastion	Betaald_seizoen	Straatparkeren	0	0	Geen cap	1	F	0	Geen cap	0	Geen cap	0	Geen cap
1075	Veere	Bastion	Betaald_seizoen	Straatparkeren	28	3	11%	16	57%	22	79%	15	54%	17	61%
1076	Veere	Bosweg	Vrij	Straatparkeren	0	0	Geen cap	0	Geen cap	0	Geen cap	0	Geen cap	0	Geen cap
1077	Veere	Bosweg	Vrij	Straatparkeren	0	0	Geen cap	0	Geen cap	0	Geen cap	0	Geen cap	0	Geen cap
1078	Veere	Charlotte van Bourbonlaan	Vrij	Straatparkeren	11	5	45%	3	27%	2	18%	8	73%	7	64%
1079	Veere	Erasmusstraat	Vrij	Straatparkeren	12	7	58%	4	33%	4	33%	7	58%	7	58%
1080	Veere	Erasmusstraat	Vrij	Straatparkeren	0	1	F	1	F	1	F	0	Geen cap	0	Geen cap
1081	Veere	Fazantenlaan	Vrij	Straatparkeren	10	0	0%	0	0%	1	10%	0	0%	1	10%
1082	Veere	Fazantenlaan	Vrij	Straatparkeren	5	1	20%	0	0%	0	0%	0	0%	0	0%
1083	Veere	Fazantenlaan	Vrij	Straatparkeren	10	1	10%	3	30%	4	40%	1	10%	1	10%
1084	Veere	Frans Naereboutstraat	Vrij	Straatparkeren	3	3	100%	2	67%	3	100%	2	67%	0	0%
1085	Veere	Frans Naereboutstraat	Vrij	Straatparkeren	6	6	100%	0	0%	6	100%	6	100%	5	83%
1086	Veere	Frans Naereboutstraat	Vrij	Straatparkeren	23	19	83%	14	61%	14	61%	14	61%	10	43%
1087	Veere	Frans Naereboutstraat	Vrij	Straatparkeren	15	7	47%	6	40%	4	27%	6	40%	5	33%
1088	Veere	Janna van Halewijnpad	Vrij	Straatparkeren	8	3	38%	3	38%	1	13%	3	38%	3	38%
1089	Veere	Kaai	Vergunninghouders_altijd	Straatparkeren	0	0	Geen cap	1	F	0	Geen cap	2	F	0	Geen cap
1090	Veere	Kaai	Vergunninghouders_altijd	Straatparkeren	26	18	69%	15	58%	14	54%	15	58%	19	73%
1091	Veere	Kaai	Vergunninghouders_altijd	Straatparkeren	37	18	49%	18	49%	19	51%	18	49%	17	46%
1092	Veere	Kaai	Vergunninghouders_altijd	Straatparkeren	17	13	76%	12	71%	8	47%	8	47%	12	71%
1093	Veere	Kaai	Vergunninghouders_altijd	Straatparkeren	0	0	Geen cap	3	F	0	Geen cap	1	F	0	Geen cap
1094	Veere	Kanaalweg W.Z.	Vrij	Straatparkeren	0	0	Geen cap	0	Geen cap	0	Geen cap	0	Geen cap	0	Geen cap
1095	Veere	Kanaalweg W.Z.	Vrij	Straatparkeren	0	0	Geen cap	0	Geen cap	0	Geen cap	0	Geen cap	0	Geen cap
1096	Veere	Kanaalweg W.Z.	Vrij	Straatparkeren	0	0	Geen cap	3	F	3	F	0	Geen cap	2	F
1097	Veere	Kanaalweg W.Z.	Vrij	Straatparkeren	0	0	Geen cap	0	Geen cap	0	Geen cap	0	Geen cap	0	Geen cap
1098	Veere	Kanaalweg W.Z.	Vrij	Straatparkeren	0	2	F	0	Geen cap	0	Geen cap	1	F	1	F
1099	Veere	Kanaalweg W.Z.	Vrij	Straatparkeren	0	3	F	2	F	3	F	3	F	3	F
1100	Veere	Kanaalweg W.Z.	Vrij	Straatparkeren	0	0	Geen cap	0	Geen cap	0	Geen cap	0	Geen cap	0	Geen cap
1101	Veere	Kanaalweg W.Z.	Vrij	Straatparkeren	5	0	0%	0	0%	0	0%	0	0%	0	0%
1102	Veere	Kanaalweg W.Z.	Vrij	Straatparkeren	0	0	Geen cap	0	Geen cap	0	Geen cap	0	Geen cap	0	Geen cap
1103	Veere	Kapellestraat	Vrij	Straatparkeren	6	7	117%	1	17%	4	67%	4	67%	6	100%
1104	Veere	Kapellestraat	Vrij	Straatparkeren	1	1	100%	1	100%	1	100%	1	100%	1	100%
1105	Veere	Kapellestraat	Vrij	Straatparkeren	0	0	Geen cap	0	Geen cap	0	Geen cap	0	Geen cap	0	Geen cap
1106	Veere	Kapellestraat	Vrij	Straatparkeren	0	0	Geen cap	0	Geen cap	0	Geen cap	0	Geen cap	0	Geen cap
1107	Veere	Kapellestraat	Vrij	Straatparkeren	18	10	56%	11	61%	7	39%	7	39%	8	44%
1108	Veere	Kerkhofring	Vrij	Straatparkeren	4	4	100%	3	75%	3	75%	3	75%	3	75%
1109	Veere	Kerkhofring	Vrij	Straatparkeren	9	2	22%	0	0%	0	0%	0	0%	0	0%
1110	Veere	Kerkhofring	Vrij	Straatparkeren	3	3	100%	0	0%	0	0%	2	67%	2	67%
1111	Veere	Kerkstraat	Vrij	Straatparkeren	0	0	Geen cap	0	Geen cap	0	Geen cap	0	Geen cap	0	Geen cap
1112	Veere	Kerkstraat	Vrij	Straatparkeren	0	0	Geen cap	0	Geen cap	0	Geen cap	0	Geen cap	0	Geen cap
1113	Veere	Kievitenlaan	Vrij	Straatparkeren	40	33	83%	21	53%	19	48%	23	58%	16	40%
1114	Veere	Kraanstraat	Vrij	Straatparkeren	0	0	Geen cap	0	Geen cap	0	Geen cap	0	Geen cap	0	Geen cap
1115	Veere	Kwartierstraat	Vrij	Straatparkeren	0	0	Geen cap	0	Geen cap	1	F	0	Geen cap	0	Geen cap
1116	Veere	Markt	Overig	Straatparkeren	2	0	0%	0	0%	0	0%	0	0%	0	0%
1117	Veere	Markt	Overig	Straatparkeren	1	0	0%	0	0%	0	0%	1	100%	0	0%
1118	Veere	Markt	Overig	Straatparkeren	0	0	Geen cap	0	Geen cap	0	Geen cap	1	F	0	Geen cap
1119	Veere	Markt	Overig	Straatparkeren	0	0	Geen cap	0	Geen cap	0	Geen cap	0	Geen cap	0	Geen cap
1120	Veere	Markt	Overig	Straatparkeren	1	0	0%	0	0%	0	0%	0	0%	0	0%
1121	Veere	Markt	Overig	Straatparkeren	1	0	0%	1	100%	1	100%	2	200%	0	0%
1122	Veere	Mary Stuartlaan	Vrij	Straatparkeren	5	3	60%	0	0%	0	0%	2	40%	2	40%
1123	Veere	Mary Stuartlaan	Vrij	Straatparkeren	0	0	Geen cap	0	Geen cap	0	Geen cap	0	Geen cap	0	Geen cap
1124	Veere	Mary Stuartlaan	Vrij	Straatparkeren	4	2	50%	1	25%	0	0%	2	50%	1	25%
1125	Veere	Mary Stuartlaan	Vrij	Straatparkeren	6	2	33%	0	0%	1	17%	0	0%	0	0%

1126	Veere	Mary Stuartlaan	Vrij	Straatparkeren	6	3	50%	2	33%	2	33%	2	33%	2	33%
1127	Veere	Mary Stuartlaan	Vrij	Straatparkeren	3	1	33%	2	67%	2	67%	1	33%	2	67%
1128	Veere	Mary Stuartlaan	Vrij	Straatparkeren	9	4	44%	3	33%	2	22%	4	44%	4	44%
1129	Veere	Mijnsherenstraat	Overig	Straatparkeren	14	10	71%	9	64%	6	43%	11	79%	9	64%
1130	Veere	Moucheronhof	Vrij	Straatparkeren	0	0	Geen cap	0	Geen cap	0	Geen cap	0	Geen cap	0	Geen cap
1131	Veere	Moucheronhof	Vrij	Straatparkeren	0	1	F	1	F	1	F	1	F	1	F
1132	Veere	Moucheronhof	Vrij	Straatparkeren	2	1	50%	1	50%	1	50%	0	0%	0	0%
1133	Veere	Moucheronhof	Vrij	Straatparkeren	8	2	25%	0	0%	1	13%	3	38%	3	38%
1134	Veere	Moucheronhof	Vrij	Straatparkeren	2	1	50%	0	0%	0	0%	1	50%	1	50%
1135	Veere	Moucheronhof	Vrij	Straatparkeren	4	1	25%	0	0%	0	0%	1	25%	0	0%
1136	Veere	Okkerlust	Vrij	Straatparkeren	0	0	Geen cap	0	Geen cap	0	Geen cap	0	Geen cap	0	Geen cap
1137	Veere	Oliemolenstraat	Vrij	Straatparkeren	0	0	Geen cap	0	Geen cap	0	Geen cap	0	Geen cap	0	Geen cap
1138	Veere	Oliemolenstraat	Vrij	Straatparkeren	0	0	Geen cap	0	Geen cap	0	Geen cap	0	Geen cap	0	Geen cap
1139	Veere	Oliemolenstraat	Vrij	Straatparkeren	0	0	Geen cap	0	Geen cap	0	Geen cap	0	Geen cap	0	Geen cap
1140	Veere	Oranjeplein	Vrij	Straatparkeren	0	0	Geen cap	0	Geen cap	0	Geen cap	0	Geen cap	0	Geen cap
1141	Veere	Oranjeplein	Vrij	Straatparkeren	0	0	Geen cap	0	Geen cap	0	Geen cap	0	Geen cap	0	Geen cap
1142	Veere	Oude Bosweg	Vrij	Straatparkeren	0	2	F	0	Geen cap	0	Geen cap	1	F	3	F
1143	Veere	Oudestraat	Vergunninghouders_seizoen	Straatparkeren	0	0	Geen cap	0	Geen cap	0	Geen cap	0	Geen cap	0	Geen cap
1144	Veere	Oudestraat	Vergunninghouders_seizoen	Straatparkeren	0	0	Geen cap	0	Geen cap	0	Geen cap	0	Geen cap	0	Geen cap
1145	Veere	Oudestraat	Vergunninghouders_seizoen	Straatparkeren	18	18	100%	18	100%	12	67%	12	67%	17	94%
1146	Veere	Oudestraat	Vergunninghouders_seizoen	Straatparkeren	1	0	0%	0	0%	0	0%	0	0%	0	0%
1147	Veere	Patrijzenlaan	Vrij	Straatparkeren	30	0	0%	3	10%	2	7%	0	0%	3	10%
1148	Veere	Pieterstraat	Vrij	Straatparkeren	0	0	Geen cap	0	Geen cap	0	Geen cap	0	Geen cap	0	Geen cap
1149	Veere	Ravelijn	Vrij	Straatparkeren	10	0	0%	0	0%	0	0%	0	0%	0	0%
1150	Veere	Ravelijn	Vrij	Straatparkeren	3	1	33%	2	67%	2	67%	0	0%	0	0%
1151	Veere	Ravelijn	Vrij	Straatparkeren	3	0	0%	3	100%	2	67%	3	100%	2	67%
1152	Veere	Rijkendijk	Vrij	Straatparkeren	0	0	Geen cap	0	Geen cap	1	F	0	Geen cap	1	F
1153	Veere	Sandenburghlaan	Vrij	Straatparkeren	4	0	0%	0	0%	0	0%	1	25%	1	25%
1154	Veere	Sandenburghlaan	Vrij	Straatparkeren	2	2	100%	0	0%	2	100%	1	50%	0	0%
1155	Veere	Sandenburghlaan	Vrij	Straatparkeren	12	1	8%	0	0%	0	0%	0	0%	2	17%
1156	Veere	Sandenburghlaan	Vrij	Straatparkeren	11	5	45%	4	36%	3	27%	5	45%	6	55%
1157	Veere	Sandenburghlaan	Vrij	Straatparkeren	0	0	Geen cap	0	Geen cap	0	Geen cap	0	Geen cap	0	Geen cap
1158	Veere	Sandenburghlaan	Vrij	Straatparkeren	0	0	Geen cap	0	Geen cap	0	Geen cap	0	Geen cap	0	Geen cap
1159	Veere	Sandenburghlaan	Vrij	Straatparkeren	0	0	Geen cap	0	Geen cap	0	Geen cap	0	Geen cap	0	Geen cap
1160	Veere	Sandenburghlaan	Vrij	Straatparkeren	4	4	100%	3	75%	4	100%	3	75%	2	50%
1161	Veere	Sandenburghlaan	Vrij	Straatparkeren	14	14	100%	9	64%	8	57%	13	93%	8	57%
1162	Veere	Simon Oomstraat	Vrij	Straatparkeren	0	0	Geen cap	0	Geen cap	0	Geen cap	1	F	0	Geen cap
1163	Veere	Sluisweg	Vrij	Straatparkeren	4	2	50%	1	25%	3	75%	1	25%	3	75%
1164	Veere	Stadhuisstraat	Vrij	Straatparkeren	0	0	Geen cap	0	Geen cap	1	F	0	Geen cap	0	Geen cap
1165	Veere	t Warmoeshof	Vrij	Straatparkeren	6	1	17%	2	33%	1	17%	2	33%	2	33%
1166	Veere	Torenwal	Vrij	Straatparkeren	0	0	Geen cap	1	F	0	Geen cap	2	F	0	Geen cap
1167	Veere	Valeriusstraat	Vrij	Straatparkeren	24	13	54%	9	38%	9	38%	14	58%	11	46%
1168	Veere	Valeriusstraat	Vrij	Straatparkeren	8	8	100%	8	100%	5	63%	7	88%	7	88%
1169	Veere	van Borselelaan	Vrij	Straatparkeren	4	3	75%	2	50%	2	50%	3	75%	4	100%
1170	Veere	van Borselelaan	Vrij	Straatparkeren	0	0	Geen cap	0	Geen cap	0	Geen cap	0	Geen cap	0	Geen cap
1171	Veere	van Borselelaan	Vrij	Straatparkeren	18	11	61%	1	6%	7	39%	7	39%	6	33%
1172	Veere	van Borselelaan	Vrij	Straatparkeren	9	6	67%	2	22%	2	22%	5	56%	4	44%
1173	Veere	van Bourgondiëlaan	Vrij	Straatparkeren	8	6	75%	6	75%	7	88%	9	113%	5	63%
1174	Veere	van Bourgondiëlaan	Vrij	Straatparkeren	16	13	81%	5	31%	7	44%	7	44%	10	63%
1175	Veere	van Bourgondiëlaan	Vrij	Straatparkeren	11	14	127%	7	64%	8	73%	16	145%	15	136%
1176	Veere	van Bourgondiëlaan	Vrij	Straatparkeren	0	0	Geen cap	1	F	0	Geen cap	0	Geen cap	0	Geen cap
1177	Veere	van Bourgondiëlaan	Vrij	Straatparkeren	7	1	14%	3	43%	1	14%	3	43%	3	43%
1178	Veere	Veerseweg	Vrij	Straatparkeren	0	0	Geen cap	0	Geen cap	0	Geen cap	0	Geen cap	0	Geen cap
1179	Veere	Veerseweg	Vrij	Straatparkeren	10	3	30%	6	60%	6	60%	3	30%	3	30%
1180	Veere	Veerseweg	Vrij	Straatparkeren	0	0	Geen cap	0	Geen cap	0	Geen cap	0	Geen cap	0	Geen cap
1181	Veere	Veerseweg	Vrij	Straatparkeren	0	0	Geen cap	0	Geen cap	0	Geen cap	0	Geen cap	0	Geen cap
1182	Veere	Veerseweg	Vrij	Straatparkeren	0	0	Geen cap	0	Geen cap	0	Geen cap	0	Geen cap	0	Geen cap
1183	Veere	Veerseweg	Vrij	Straatparkeren	14	8	57%	4	29%	5	36%	4	29%	4	29%
1184	Veere	Veerseweg	Vrij	Straatparkeren	0	0	Geen cap	0	Geen cap	0	Geen cap	0	Geen cap	0	Geen cap
1185	Veere	Veerseweg	Vrij	Straatparkeren	0	0	Geen cap	0	Geen cap	0	Geen cap	0	Geen cap	0	Geen cap
1186	Veere	Veerseweg	Vrij	Straatparkeren	0	0	Geen cap	0	Geen cap	0	Geen cap	0	Geen cap	0	Geen cap
1187	Veere	Veerseweg	Vrij	Straatparkeren	0	0	Geen cap	0	Geen cap	0	Geen cap	0	Geen cap	0	Geen cap
1188	Veere	Vuilstraat	Vrij	Straatparkeren	0	0	Geen cap	0	Geen cap	0	Geen cap	0	Geen cap	0	Geen cap
1189	Veere	Wagenaarstraat	Vrij	Straatparkeren	0	0	Geen cap	0	Geen cap	0	Geen cap	0	Geen cap	0	Geen cap
1190	Veere	Wagenaarstraat	Vrij	Straatparkeren	9	9	100%	7	78%	8	89%	10	111%	8	89%
1191	Veere	Wagenaarstraat	Overig	Straatparkeren	6	6	100%	7	117%	7	117%	7	117%	6	100%
1192	Veere	Wagenaarstraat	Vrij	Straatparkeren	0	0	Geen cap	0	Geen cap	0	Geen cap	0	Geen cap	0	Geen cap
1193	Veere	Warwijcksestraat	Vrij	Straatparkeren	0	0	Geen cap	0	Geen cap	0	Geen cap	0	Geen cap	0	Geen cap
1194	Veere	Warwijcksestraat	Vrij	Straatparkeren	2	2	100%	2	100%	4	200%	0	0%	1	50%
1195	Veere	Warwijcksestraat	Vergunninghouders_altijd	Straatparkeren	14	7	50%	8	57%	8	57%	5	36%	6	43%
1196	Veere	Wijngaardstraat	Vrij	Straatparkeren	9	9	100%	3	33%	3	33%	9	100%	8	89%
1197	Veere	Wijngaardstraat	Vrij	Straatparkeren	0	0	Geen cap	0	Geen cap	0	Geen cap	0	Geen cap	0	Geen cap
1198	Veere	Wijngaardstraat	Vrij	Straatparkeren	5	5	100%	4	80%	0	0%	5	100%	5	100%
1199	Veere	Wijngaardstraat	Vrij	Straatparkeren	0	0	Geen cap	0	Geen cap	0	Geen cap	0	Geen cap	0	Geen cap
1200	Veere	Wijngaardstraat	Vrij	Straatparkeren	0	0	Geen cap	0	Geen cap	0	Geen cap	0	Geen cap	0	Geen cap
1201	Veere	Wolfertlaan	Vrij	Straatparkeren	9	7	78%	5	56%	5	56%	5	56%	4	44%
1202	Veere	Wolfertlaan	Vrij	Straatparkeren	6	3	50%	5	83%	3	50%	2	33%	3	50%
1203	Veere	Wolfertlaan	Vrij	Straatparkeren	10	9	90%	0	0%	4	40%	4	40%	2	20%

1204	Veere	Zanddijkseweg	Vrij	Straatparkeren	10	6	60%	6	60%	5	50%	5	50%	8	80%
1205	Veere	Zanddijkseweg	Vrij	Straatparkeren	6	1	17%	5	83%	5	83%	2	33%	1	17%
1206	Veere	Zwanenlaan	Vrij	Straatparkeren	6	0	0%	0	0%	0	0%	1	17%	0	0%
1207	Veere	Zwanenlaan	Vrij	Straatparkeren	7	0	0%	0	0%	1	14%	0	0%	0	0%
1208	Veere	Zwanenlaan	Vrij	Straatparkeren	9	1	11%	1	11%	1	11%	2	22%	0	0%
1209	Veere	Zwanenlaan	Vrij	Straatparkeren	50	0	0%	0	0%	0	0%	1	2%	0	0%
1210	Veere	Zwanenlaan	Vrij	Straatparkeren	12	1	8%	0	0%	0	0%	1	8%	1	8%
1211	Veere	Zwanenlaan	Vrij	Straatparkeren	4	3	75%	0	0%	0	0%	2	50%	2	50%
1212	Veere	Zwanenlaan	Vrij	Straatparkeren	4	0	0%	2	50%	3	75%	4	100%	4	100%
1588	Veere	Veerseweg	Vrij	Straatparkeren	9	12	133%	6	67%	7	78%	6	67%	9	100%
1591	Veere	P - overslagterrein	Vrij	Terreinparkeren	130	2	2%	41	32%	39	30%	8	6%	89	68%
Totaal					1925	550	29%	607	32%	580	30%	617	32%	888	46%

Woonplaats	Straatnaam	Volgnummer	Soort parkeren	Regulering
Koudekerke	Augustinushof	1213	Straatparkeren	Betaald_seizoen
Meliskerke	Dorpsdijk	1214	Straatparkeren	Vrij
Oostkapelle	Elzenoordlaan	1215	Straatparkeren	Vrij
Serooskerke, Veere	Fort den Haakweg	1216	Straatparkeren	Vrij
Veere	Kloosterstraat	1217	Straatparkeren	Vrij
Vrouwenpolder	Koningin Beatrixlaan	1218	Straatparkeren	Vrij
Westkapelle	Koningin Emmaweg	1219	Straatparkeren	Vrij
Zoutelande	Koningin Julianalaan	1220	Straatparkeren	Vrij
	Koningin Wilhelminalaan	1221	Straatparkeren	Vrij

DATACOUNT
BASIS VOOR MOBILITEIT

Legenda	
	bezetting < 75%
	bezetting tussen 75% en 85%
	bezetting tussen 85% en 95%
	bezetting > 95%
	geen capaciteit, wel bezetting
	geen capaciteit, geen bezetting

Volgnummer	Woonplaats	Straatnaam	Regulering	Soort parkeren	Capaciteit	Doordeweeks 00:00 - 06:00		Doordeweeks 10:00 - 12:00		Doordeweeks 14:00 - 16:00		Zaterdag 10:00 - 12:00		Zaterdag 14:00 - 16:00	
						Bezetting	%	Bezetting	%	Bezetting	%	Bezetting	%	Bezetting	%
1213	Vrouwenpolder	P - Fort den Haakweg	Betaald_seizoen	Terreinparkeren	312	2	1%	34	11%	215	69%	5	2%	20	6%
1214	Vrouwenpolder	Augustinushof	Vrij	Straatparkeren	3	1	33%	2	67%	1	33%	0	0%	0	0%
1215	Vrouwenpolder	Augustinushof	Vrij	Straatparkeren	18	9	50%	4	22%	4	22%	9	50%	7	39%
1216	Vrouwenpolder	Augustinushof	Vrij	Straatparkeren	0	0	Geen cap	0	Geen cap	0	Geen cap	0	Geen cap	0	Geen cap
1217	Vrouwenpolder	Dorpsdijk	Vrij	Straatparkeren	3	2	67%	3	100%	3	100%	4	133%	2	67%
1218	Vrouwenpolder	Dorpsdijk	Vrij	Straatparkeren	0	0	Geen cap	1	F	0	Geen cap	0	Geen cap	1	F
1219	Vrouwenpolder	Dorpsdijk	Vrij	Straatparkeren	0	0	Geen cap	0	Geen cap	0	Geen cap	0	Geen cap	0	Geen cap
1220	Vrouwenpolder	Dorpsdijk	Vrij	Straatparkeren	0	2	F	1	F	0	Geen cap	0	Geen cap	1	F
1221	Vrouwenpolder	Dorpsdijk	Vrij	Straatparkeren	2	2	100%	1	50%	1	50%	2	100%	2	100%
1222	Vrouwenpolder	Elzenoordlaan	Vrij	Straatparkeren	11	9	82%	9	82%	12	109%	11	100%	12	109%
1223	Vrouwenpolder	Fort den Haakweg	Vrij	Straatparkeren	15	6	40%	8	53%	16	107%	14	93%	15	100%
1224	Vrouwenpolder	Fort den Haakweg	Vrij	Straatparkeren	0	0	Geen cap	0	Geen cap	0	Geen cap	0	Geen cap	0	Geen cap
1225	Vrouwenpolder	Fort den Haakweg	Vrij	Straatparkeren	0	0	Geen cap	1	F	1	F	0	Geen cap	1	F
1226	Vrouwenpolder	Fort den Haakweg	Vrij	Straatparkeren	0	0	Geen cap	0	Geen cap	0	Geen cap	0	Geen cap	0	Geen cap
1227	Vrouwenpolder	Fort den Haakweg	Vrij	Straatparkeren	0	0	Geen cap	0	Geen cap	1	F	0	Geen cap	0	Geen cap
1228	Vrouwenpolder	Fort den Haakweg	Vrij	Straatparkeren	0	0	Geen cap	0	Geen cap	0	Geen cap	0	Geen cap	0	Geen cap
1229	Vrouwenpolder	Fort den Haakweg	Vrij	Straatparkeren	0	0	Geen cap	0	Geen cap	0	Geen cap	0	Geen cap	0	Geen cap
1230	Vrouwenpolder	Kloosterstraat	Vrij	Straatparkeren	9	7	78%	6	67%	7	78%	7	78%	5	56%
1231	Vrouwenpolder	Koningin Beatrixlaan	Vrij	Straatparkeren	3	2	67%	1	33%	2	67%	2	67%	2	67%
1232	Vrouwenpolder	Koningin Beatrixlaan	Vrij	Straatparkeren	8	6	75%	4	50%	6	75%	6	75%	6	75%
1233	Vrouwenpolder	Koningin Beatrixlaan	Vrij	Straatparkeren	12	11	92%	9	75%	7	58%	12	100%	9	75%
1234	Vrouwenpolder	Koningin Emmaweg	Vrij	Straatparkeren	0	0	Geen cap	0	Geen cap	0	Geen cap	0	Geen cap	0	Geen cap
1235	Vrouwenpolder	Koningin Julianalaan	Vrij	Straatparkeren	12	15	125%	11	92%	10	83%	5	42%	8	67%
1236	Vrouwenpolder	Koningin Wilhelminalaan	Vrij	Straatparkeren	16	4	25%	4	25%	5	31%	3	19%	2	13%
1237	Vrouwenpolder	Monnikendijk	Vrij	Terreinparkeren	71	22	31%	59	83%	64	90%	1	1%	1	1%
1238	Vrouwenpolder	Monnikendijk	Vrij	Straatparkeren	0	0	Geen cap	1	F	1	F	0	Geen cap	0	Geen cap
1239	Vrouwenpolder	Nieuwstraat	Vrij	Straatparkeren	12	10	83%	4	33%	4	33%	9	75%	11	92%
1240	Vrouwenpolder	Nieuwstraat	Vrij	Straatparkeren	6	6	100%	4	67%	5	83%	7	117%	7	117%
1241	Vrouwenpolder	Nieuwstraat	Vrij	Straatparkeren	16	6	38%	9	56%	8	50%	4	25%	3	19%
1242	Vrouwenpolder	Oranje Nassaulaan	Vrij	Straatparkeren	9	7	78%	5	56%	6	67%	4	44%	6	67%
1243	Vrouwenpolder	Oranje Nassaulaan	Vrij	Straatparkeren	3	1	33%	1	33%	1	33%	1	33%	1	33%
1244	Vrouwenpolder	Oranje Nassaulaan	Vrij	Straatparkeren	4	3	75%	3	75%	2	50%	3	75%	3	75%
1245	Vrouwenpolder	Oranje Nassaulaan	Vrij	Straatparkeren	4	2	50%	1	25%	3	75%	1	25%	0	0%
1246	Vrouwenpolder	Oranje Nassaulaan	Vrij	Straatparkeren	0	0	Geen cap	0	Geen cap	0	Geen cap	0	Geen cap	0	Geen cap
1247	Vrouwenpolder	Oranje Nassaulaan	Vrij	Straatparkeren	27	18	67%	8	30%	9	33%	9	33%	7	26%
1248	Vrouwenpolder	Palsterstraat	Vrij	Straatparkeren	28	23	82%	15	54%	13	46%	26	93%	23	82%
1249	Vrouwenpolder	Pelgrimstraat	Vrij	Straatparkeren	18	8	44%	9	50%	6	33%	11	61%	9	50%
1250	Vrouwenpolder	Pelgrimstraat	Vrij	Straatparkeren	11	6	55%	6	55%	7	64%	5	45%	6	55%
1251	Vrouwenpolder	Pelgrimstraat	Vrij	Straatparkeren	11	10	91%	7	64%	7	64%	8	73%	7	64%
1252	Vrouwenpolder	Prins Bernhardlaan	Vrij	Straatparkeren	19	15	79%	8	42%	9	47%	7	37%	5	26%
1253	Vrouwenpolder	Prins Clauslaan	Vrij	Straatparkeren	10	5	50%	4	40%	3	30%	3	30%	4	40%
1254	Vrouwenpolder	Prins Clauslaan	Vrij	Straatparkeren	0	0	Geen cap	0	Geen cap	0	Geen cap	0	Geen cap	0	Geen cap
1255	Vrouwenpolder	Prins Clauslaan	Vrij	Straatparkeren	5	2	40%	0	0%	0	0%	2	40%	2	40%
1256	Vrouwenpolder	Prins Clauslaan	Vrij	Straatparkeren	8	6	75%	7	88%	6	75%	5	63%	5	63%
1257	Vrouwenpolder	Prins Clauslaan	Vrij	Straatparkeren	7	3	43%	4	57%	4	57%	3	43%	4	57%
1258	Vrouwenpolder	Prins Willem-Alexanderlaan	Vrij	Straatparkeren	7	7	100%	5	71%	3	43%	6	86%	4	57%
1259	Vrouwenpolder	Regulierenpad	Vrij	Straatparkeren	8	4	50%	4	50%	5	63%	2	25%	2	25%
1260	Vrouwenpolder	Schoolstraat	Vrij	Straatparkeren	5	2	40%	7	140%	6	120%	5	100%	6	120%
1261	Vrouwenpolder	Schoolstraat	Vrij	Straatparkeren	22	9	41%	13	59%	13	59%	5	23%	6	27%
1262	Vrouwenpolder	Schoolstraat	Vrij	Straatparkeren	6	2	33%	3	50%	4	67%	1	17%	1	17%
1263	Vrouwenpolder	Schoolstraat	Vrij	Straatparkeren	13	7	54%	7	54%	8	62%	9	69%	11	85%
1264	Vrouwenpolder	Schoolstraat	Vrij	Straatparkeren	14	4	29%	1	7%	4	29%	3	21%	3	21%
1265	Vrouwenpolder	Zoekweg	Vrij	Straatparkeren	0	0	Geen cap	0	Geen cap	1	F	0	Geen cap	0	Geen cap
1266	Vrouwenpolder	Zoekweg	Vrij	Straatparkeren	64	4	6%	6	9%	4	6%	4	6%	5	8%
1267	Vrouwenpolder	Zoekweg	Vrij	Straatparkeren	24	2	8%	2	8%	2	8%	3	13%	2	8%
1577	Vrouwenpolder	P - Oranjezon	Betaald_seizoen	Terreinparkeren	150	25	17%	142	95%	158	105%	35	23%	76	51%
1578	Vrouwenpolder	P - Oranjezon	Betaald_seizoen	Terreinparkeren	100	3	3%	5	5%	95	95%	0	0%	0	0%
1579	Vrouwenpolder	P - Resto	Betaald_seizoen	Terreinparkeren	237	38	16%	162	68%	232	98%	56	24%	115	49%
1580	Vrouwenpolder	P - Veerse Dam 1	Betaald_seizoen	Terreinparkeren	341	3	1%	32	9%	161	47%	1	0%	10	3%
1581	Vrouwenpolder	P - Veerse Dam 2	Betaald_seizoen	Terreinparkeren	77	3	4%	28	36%	84	109%	7	9%	30	39%
1582	Vrouwenpolder	P - Veerse Dam 3	Betaald_seizoen	Terreinparkeren	365	10	3%	28	8%	131	36%	4	1%	18	5%
1583	Vrouwenpolder	P - Veerse Dam 4	Betaald_seizoen	Terreinparkeren	132	0	0%	10	8%	73	55%	2	2%	3	2%

1584	Vrouwenpolder	P - Veerse Dam 5	Betaald seizoen	Terreinparkeren	80	0	0%	55	69%	73	91%	5	6%	6	8%
Totaal					2338	354	15%	764	33%	1506	64%	337	14%	495	21%

Woonplaats	Straatnaam	Volgnummer	Soort parkeren	Regulering
Koudekerke	Abraham Calandplein	1268	Straatparkeren	Overig
Meliskerke	Achillesweg	1269	Straatparkeren	Vrij
Oostkapelle	Achter de Kerk	1270	Straatparkeren	
Serooskerke, Veere	Achterweg	1271	Straatparkeren	
Veere	Adriaan Virulystraat	1272	Straatparkeren	
Vrouwenpolder	Bazienstraat	1273	Straatparkeren	
Westkapelle	Beatrixstraat	1274	Straatparkeren	
Zoutelande	Bellinkstraat	1275	Straatparkeren	
	Benaresweg	1276	Straatparkeren	

DATACOUNT
BASIS VOOR MOBILITEIT

Legenda	
	bezetting < 75%
	bezetting tussen 75% en 85%
	bezetting tussen 85% en 95%
	bezetting > 95%
	geen capaciteit, wel bezetting
	geen capaciteit, geen bezetting

Volgnummer	Woonplaats	Straatnaam	Regulering	Soort parkeren	Capaciteit	Doordeweeks 00:00 - 06:00		Doordeweeks 10:00 - 12:00		Doordeweeks 14:00 - 16:00		Zaterdag 10:00 - 12:00		Zaterdag 14:00 - 16:00	
						Bezetting	%	Bezetting	%	Bezetting	%	Bezetting	%	Bezetting	%
1268	Westkapelle	P - Abraham Calandplein	Vrij	Terreinparkeren	48	4	8%	16	33%	38	79%	19	40%	44	92%
1269	Westkapelle	P - Markt	Vrij	Terreinparkeren	20	0	0%	6	30%	17	85%	3	15%	11	55%
1270	Westkapelle	Abraham Calandplein	Vrij	Straatparkeren	14	8	57%	13	93%	15	107%	11	79%	12	86%
1271	Westkapelle	Abraham Calandplein	Vrij	Straatparkeren	15	1	7%	12	80%	17	113%	11	73%	17	113%
1272	Westkapelle	Achillesweg	Vrij	Straatparkeren	0	0	Geen cap	0	Geen cap	0	Geen cap	0	Geen cap	0	Geen cap
1273	Westkapelle	Achillesweg	Vrij	Straatparkeren	10	0	0%	0	0%	0	0%	0	0%	0	0%
1274	Westkapelle	Achillesweg	Vrij	Straatparkeren	8	0	0%	0	0%	1	13%	0	0%	0	0%
1275	Westkapelle	Achter de Kerk	Vrij	Straatparkeren	19	8	42%	8	42%	7	37%	11	58%	11	58%
1276	Westkapelle	Achterweg	Vrij	Straatparkeren	32	29	91%	32	100%	29	91%	30	94%	25	78%
1277	Westkapelle	Adriaan Virulystraat	Vrij	Straatparkeren	5	3	60%	3	60%	3	60%	3	60%	2	40%
1278	Westkapelle	Adriaan Virulystraat	Vrij	Straatparkeren	9	8	89%	9	100%	9	100%	7	78%	9	100%
1279	Westkapelle	Adriaan Virulystraat	Vrij	Straatparkeren	5	7	140%	3	60%	4	80%	6	120%	8	160%
1280	Westkapelle	Adriaan Virulystraat	Vrij	Straatparkeren	10	10	100%	7	70%	7	70%	6	60%	9	90%
1281	Westkapelle	Bazienstraat	Vrij	Straatparkeren	10	8	80%	5	50%	5	50%	11	110%	7	70%
1282	Westkapelle	Beatrixstraat	Vrij	Straatparkeren	7	5	71%	4	57%	3	43%	7	100%	5	71%
1283	Westkapelle	Beatrixstraat	Vrij	Straatparkeren	3	2	67%	1	33%	0	0%	0	0%	0	0%
1284	Westkapelle	Beatrixstraat	Vrij	Straatparkeren	9	5	56%	3	33%	3	33%	2	22%	0	0%
1285	Westkapelle	Beatrixstraat	Vrij	Straatparkeren	2	0	0%	0	0%	0	0%	0	0%	0	0%
1286	Westkapelle	Beatrixstraat	Vrij	Straatparkeren	6	4	67%	3	50%	3	50%	3	50%	2	33%
1287	Westkapelle	Beatrixstraat	Vrij	Straatparkeren	5	5	100%	1	20%	3	60%	5	100%	2	40%
1288	Westkapelle	Beatrixstraat	Vrij	Straatparkeren	31	20	65%	11	35%	12	39%	18	58%	19	61%
1289	Westkapelle	Beatrixstraat	Vrij	Straatparkeren	12	8	67%	6	50%	4	33%	1	8%	10	83%
1290	Westkapelle	Beatrixstraat	Vrij	Straatparkeren	2	2	100%	1	50%	1	50%	1	50%	0	0%
1291	Westkapelle	Beatrixstraat	Vrij	Straatparkeren	2	0	0%	0	0%	0	0%	1	50%	1	50%
1292	Westkapelle	Bellinkstraat	Vrij	Straatparkeren	7	4	57%	2	29%	2	29%	4	57%	4	57%
1293	Westkapelle	Benaresweg	Vrij	Straatparkeren	0	0	Geen cap	0	Geen cap	0	Geen cap	0	Geen cap	0	Geen cap
1294	Westkapelle	Benoordenhoutseweg	Vrij	Straatparkeren	15	11	73%	10	67%	11	73%	10	67%	12	80%
1295	Westkapelle	Benoordenhoutseweg	Vrij	Straatparkeren	25	2	8%	3	12%	2	8%	2	8%	4	16%
1296	Westkapelle	Bernhardstraat	Vrij	Straatparkeren	5	1	20%	2	40%	1	20%	2	40%	3	60%
1297	Westkapelle	Bernhardstraat	Vrij	Straatparkeren	2	0	0%	0	0%	0	0%	0	0%	1	50%
1298	Westkapelle	Bernhardstraat	Vrij	Straatparkeren	8	5	63%	4	50%	3	38%	5	63%	4	50%
1299	Westkapelle	Boekhoutstraat	Vrij	Straatparkeren	11	9	82%	7	64%	6	55%	9	82%	7	64%
1300	Westkapelle	Boekhoutstraat	Vrij	Straatparkeren	12	6	50%	8	67%	6	50%	4	33%	5	42%
1301	Westkapelle	Charley Tooropstraat	Vrij	Straatparkeren	0	0	Geen cap	0	Geen cap	0	Geen cap	0	Geen cap	0	Geen cap
1302	Westkapelle	Charley Tooropstraat	Vrij	Terreinparkeren	21	15	71%	9	43%	12	57%	14	67%	16	76%
1303	Westkapelle	Charley Tooropstraat	Vrij	Straatparkeren	0	0	Geen cap	0	Geen cap	0	Geen cap	0	Geen cap	0	Geen cap
1304	Westkapelle	Charley Tooropstraat	Vrij	Terreinparkeren	41	30	73%	33	80%	28	68%	32	78%	28	68%
1305	Westkapelle	Charley Tooropstraat	Vrij	Straatparkeren	0	0	Geen cap	0	Geen cap	0	Geen cap	0	Geen cap	1	F
1306	Westkapelle	Charley Tooropstraat	Vrij	Straatparkeren	7	1	14%	1	14%	0	0%	1	14%	0	0%
1307	Westkapelle	d' Arke	Vrij	Straatparkeren	6	5	83%	1	17%	3	50%	3	50%	3	50%
1308	Westkapelle	d' Arke	Vrij	Straatparkeren	17	13	76%	14	82%	14	82%	12	71%	12	71%
1309	Westkapelle	d' Arke	Vrij	Straatparkeren	2	3	150%	1	50%	3	150%	0	0%	2	100%
1310	Westkapelle	de Baan	Vrij	Straatparkeren	0	2	F	2	F	1	F	1	F	2	F
1311	Westkapelle	de Casembrootstraat	Vrij	Straatparkeren	4	3	75%	2	50%	2	50%	1	25%	2	50%
1312	Westkapelle	de Casembrootstraat	Vrij	Straatparkeren	7	3	43%	4	57%	3	43%	2	29%	1	14%
1313	Westkapelle	de Casembrootstraat	Vrij	Straatparkeren	14	8	57%	8	57%	10	71%	8	57%	9	64%
1314	Westkapelle	Dreefje	Vrij	Straatparkeren	15	16	107%	16	107%	13	87%	11	73%	14	93%
1315	Westkapelle	Europaplein	Vrij	Straatparkeren	33	22	67%	13	39%	15	45%	13	39%	14	42%
1316	Westkapelle	Eva Besnyöstraat	Vrij	Straatparkeren	8	4	50%	5	63%	2	25%	4	50%	6	75%
1317	Westkapelle	Eva Besnyöstraat	Vrij	Straatparkeren	0	0	Geen cap	0	Geen cap	0	Geen cap	0	Geen cap	0	Geen cap
1318	Westkapelle	Eva Besnyöstraat	Vrij	Straatparkeren	8	5	63%	4	50%	3	38%	5	63%	3	38%
1319	Westkapelle	Grindweg	Vrij	Straatparkeren	0	0	Geen cap	0	Geen cap	0	Geen cap	0	Geen cap	0	Geen cap
1320	Westkapelle	Grindweg	Vrij	Straatparkeren	0	0	Geen cap	0	Geen cap	0	Geen cap	0	Geen cap	0	Geen cap
1321	Westkapelle	Grindweg	Vrij	Straatparkeren	0	0	Geen cap	0	Geen cap	0	Geen cap	0	Geen cap	0	Geen cap
1322	Westkapelle	Grindweg	Vrij	Straatparkeren	0	0	Geen cap	0	Geen cap	0	Geen cap	0	Geen cap	0	Geen cap
1323	Westkapelle	Grindweg	Vrij	Straatparkeren	0	0	Geen cap	0	Geen cap	0	Geen cap	0	Geen cap	0	Geen cap
1324	Westkapelle	Grindweg	Vrij	Straatparkeren	0	0	Geen cap	0	Geen cap	0	Geen cap	0	Geen cap	0	Geen cap
1325	Westkapelle	Huijgensstraat	Vrij	Straatparkeren	11	9	82%	7	64%	7	64%	9	82%	9	82%
1326	Westkapelle	Huijgensstraat	Vrij	Straatparkeren	6	4	67%	4	67%	5	83%	4	67%	5	83%
1327	Westkapelle	Huijgensstraat	Vrij	Straatparkeren	2	1	50%	0	0%	0	0%	1	50%	1	50%
1328	Westkapelle	Huijgensstraat	Vrij	Straatparkeren	4	3	75%	3	75%	3	75%	3	75%	2	50%
1329	Westkapelle	Huijgensstraat	Vrij	Straatparkeren	11	7	64%	6	55%	6	55%	9	82%	7	64%

1330 Westkapelle	Irenestraat	Vrij	Straatparkeren	32	21	66%	20	63%	16	50%	21	66%	25	78%
1331 Westkapelle	Jakob Brasserstraat	Vrij	Straatparkeren	11	10	91%	11	100%	10	91%	8	73%	7	64%
1332 Westkapelle	Jakob Brasserstraat	Vrij	Straatparkeren	16	14	88%	11	69%	12	75%	8	50%	12	75%
1333 Westkapelle	Jan Campertstraat	Vrij	Straatparkeren	0	0	Geen cap	0	Geen cap	0	Geen cap	0	Geen cap	0	Geen cap
1334 Westkapelle	Jan Campertstraat	Vrij	Straatparkeren	13	4	31%	2	15%	2	15%	2	15%	2	15%
1335 Westkapelle	Jan Campertstraat	Vrij	Straatparkeren	5	0	0%	2	40%	3	60%	4	80%	0	0%
1336 Westkapelle	Jan Campertstraat	Vrij	Straatparkeren	0	0	Geen cap	0	Geen cap	1	F	0	Geen cap	0	Geen cap
1337 Westkapelle	Jan Campertstraat	Vrij	Straatparkeren	13	10	77%	4	31%	4	31%	6	46%	4	31%
1338 Westkapelle	Jan Campertstraat	Vrij	Straatparkeren	11	7	64%	6	55%	6	55%	7	64%	7	64%
1339 Westkapelle	Jan Campertstraat	Vrij	Straatparkeren	0	0	Geen cap	0	Geen cap	0	Geen cap	0	Geen cap	0	Geen cap
1340 Westkapelle	Kerkeweg	Vrij	Straatparkeren	2	1	50%	0	0%	2	100%	1	50%	1	50%
1341 Westkapelle	Kerkeweg	Vrij	Straatparkeren	11	3	27%	3	27%	2	18%	6	55%	8	73%
1342 Westkapelle	Kerkeweg	Vrij	Straatparkeren	0	0	Geen cap	0	Geen cap	0	Geen cap	0	Geen cap	1	F
1343 Westkapelle	Kerkeweg	Vrij	Straatparkeren	10	7	70%	3	30%	3	30%	4	40%	7	70%
1344 Westkapelle	Kloosterstraat	Vrij	Straatparkeren	12	13	108%	13	108%	14	117%	9	75%	12	100%
1345 Westkapelle	Koestraat	Vrij	Straatparkeren	19	13	68%	6	32%	7	37%	10	53%	9	47%
1346 Westkapelle	Koestraat	Vrij	Straatparkeren	5	3	60%	3	60%	1	20%	5	100%	5	100%
1347 Westkapelle	Koestraat	Vrij	Straatparkeren	3	3	100%	1	33%	2	67%	4	133%	2	67%
1348 Westkapelle	Koestraat	Vrij	Straatparkeren	9	6	67%	6	67%	6	67%	8	89%	9	100%
1349 Westkapelle	Koestraat	Vrij	Straatparkeren	12	2	17%	4	33%	10	83%	10	83%	10	83%
1350 Westkapelle	Koestraat	Vrij	Straatparkeren	22	12	55%	19	86%	15	68%	19	86%	23	105%
1351 Westkapelle	Koestraat	Vrij	Straatparkeren	2	2	100%	1	50%	2	100%	1	50%	1	50%
1352 Westkapelle	Koestraat	Vrij	Straatparkeren	10	5	50%	2	20%	2	20%	3	30%	3	30%
1353 Westkapelle	Koestraat	Vrij	Straatparkeren	25	10	40%	10	40%	13	52%	12	48%	13	52%
1354 Westkapelle	Kon. Julianastraat	Vrij	Straatparkeren	0	2	F	0	Geen cap	2	F	1	F	3	F
1355 Westkapelle	Kon. Julianastraat	Vrij	Straatparkeren	32	21	66%	19	59%	14	44%	14	44%	16	50%
1356 Westkapelle	Kon. Wilhelminastraat	Vrij	Straatparkeren	12	9	75%	12	100%	8	67%	8	67%	8	67%
1357 Westkapelle	Kon. Wilhelminastraat	Vrij	Straatparkeren	5	4	80%	0	0%	4	80%	3	60%	2	40%
1358 Westkapelle	Kon. Wilhelminastraat	Vrij	Straatparkeren	5	3	60%	2	40%	3	60%	3	60%	4	80%
1359 Westkapelle	Kon. Wilhelminastraat	Vrij	Straatparkeren	6	6	100%	5	83%	3	50%	8	133%	7	117%
1360 Westkapelle	Koudorpstraat	Vrij	Straatparkeren	0	0	Geen cap	0	Geen cap	0	Geen cap	0	Geen cap	0	Geen cap
1361 Westkapelle	Koudorpstraat	Vrij	Straatparkeren	8	8	100%	4	50%	5	63%	9	113%	8	100%
1362 Westkapelle	Koudorpstraat	Vrij	Straatparkeren	36	28	78%	22	61%	19	53%	22	61%	19	53%
1363 Westkapelle	Koudorpstraat	Vrij	Straatparkeren	11	4	36%	3	27%	4	36%	6	55%	5	45%
1364 Westkapelle	Koudorpstraat	Vrij	Straatparkeren	9	6	67%	5	56%	4	44%	5	56%	4	44%
1365 Westkapelle	Krekelstraat	Vrij	Straatparkeren	9	7	78%	8	89%	5	56%	5	56%	7	78%
1366 Westkapelle	Krekepad	Vrij	Straatparkeren	14	7	50%	9	64%	7	50%	7	50%	8	57%
1367 Westkapelle	Krekepad	Overig	Straatparkeren	0	0	Geen cap	0	Geen cap	0	Geen cap	0	Geen cap	0	Geen cap
1368 Westkapelle	Krekepad	Vrij	Terreinparkeren	30	7	23%	8	27%	12	40%	10	33%	4	13%
1369 Westkapelle	Leendertspad	Vrij	Straatparkeren	0	1	F	1	F	1	F	1	F	1	F
1370 Westkapelle	Leendertspad	Vrij	Straatparkeren	6	4	67%	5	83%	3	50%	4	67%	2	33%
1371 Westkapelle	Margrietstraat	Vrij	Straatparkeren	12	11	92%	6	50%	8	67%	7	58%	7	58%
1372 Westkapelle	Markt	Vrij	Straatparkeren	10	6	60%	8	80%	9	90%	6	60%	8	80%
1373 Westkapelle	Markt	Vrij	Straatparkeren	4	3	75%	4	100%	4	100%	3	75%	4	100%
1374 Westkapelle	Markt	Vrij	Straatparkeren	0	0	Geen cap	0	Geen cap	0	Geen cap	0	Geen cap	0	Geen cap
1375 Westkapelle	Markt	Vrij	Straatparkeren	6	4	67%	3	50%	4	67%	4	67%	5	83%
1376 Westkapelle	Meerkerkweg	Overig	Straatparkeren	0	0	Geen cap	0	Geen cap	0	Geen cap	0	Geen cap	0	Geen cap
1378 Westkapelle	Meerkerkweg	Overig	Straatparkeren	0	0	Geen cap	0	Geen cap	0	Geen cap	0	Geen cap	0	Geen cap
1379 Westkapelle	Meerkerkweg	Overig	Straatparkeren	0	0	Geen cap	0	Geen cap	0	Geen cap	0	Geen cap	0	Geen cap
1380 Westkapelle	Molenwal	Vrij	Straatparkeren	8	5	63%	3	38%	5	63%	3	38%	3	38%
1381 Westkapelle	Molenwal	Vrij	Straatparkeren	5	4	80%	2	40%	3	60%	4	80%	3	60%
1382 Westkapelle	Molenwal	Vrij	Straatparkeren	18	7	39%	5	28%	3	17%	7	39%	7	39%
1383 Westkapelle	Molenwal	Vrij	Straatparkeren	0	0	Geen cap	0	Geen cap	0	Geen cap	0	Geen cap	0	Geen cap
1384 Westkapelle	Molenwal	Vrij	Straatparkeren	0	0	Geen cap	0	Geen cap	0	Geen cap	0	Geen cap	0	Geen cap
1385 Westkapelle	Molenwal	Vrij	Straatparkeren	17	13	76%	10	59%	10	59%	10	59%	9	53%
1386 Westkapelle	Molenwal	Vrij	Straatparkeren	8	8	100%	3	38%	4	50%	5	63%	5	63%
1387 Westkapelle	Molenwal	Vrij	Straatparkeren	12	3	25%	3	25%	4	33%	5	42%	2	17%
1388 Westkapelle	Molenweg	Vrij	Straatparkeren	20	17	85%	10	50%	12	60%	19	95%	17	85%
1389 Westkapelle	Molenweg	Vrij	Straatparkeren	26	11	42%	9	35%	10	38%	8	31%	7	27%
1390 Westkapelle	Nieuwe Dijkstraat	Vrij	Straatparkeren	25	12	48%	7	28%	22	88%	9	36%	19	76%
1391 Westkapelle	Nieuwe Dijkstraat	Vrij	Straatparkeren	35	15	43%	10	29%	18	51%	14	40%	16	46%
1392 Westkapelle	Noordkerkepad	Vrij	Straatparkeren	21	23	110%	19	90%	20	95%	20	95%	21	100%
1393 Westkapelle	Noordkerkepad	Vrij	Straatparkeren	25	20	80%	12	48%	9	36%	14	56%	13	52%
1394 Westkapelle	Noordstraat	Vrij	Straatparkeren	40	25	63%	25	63%	26	65%	24	60%	26	65%
1395 Westkapelle	Noordstraat	Vrij	Straatparkeren	26	26	100%	23	88%	22	85%	24	92%	29	112%
1396 Westkapelle	Noordstraat	Vrij	Straatparkeren	4	3	75%	2	50%	2	50%	3	75%	3	75%
1397 Westkapelle	Noordweg	Vrij	Straatparkeren	0	0	Geen cap	0	Geen cap	0	Geen cap	0	Geen cap	0	Geen cap
1398 Westkapelle	Noordweg	Vrij	Straatparkeren	0	0	Geen cap	0	Geen cap	0	Geen cap	0	Geen cap	0	Geen cap
1399 Westkapelle	Noordweg	Vrij	Straatparkeren	0	0	Geen cap	0	Geen cap	0	Geen cap	0	Geen cap	0	Geen cap
1400 Westkapelle	Noordweg	Vrij	Straatparkeren	0	0	Geen cap	0	Geen cap	0	Geen cap	0	Geen cap	0	Geen cap
1401 Westkapelle	Noordweg	Vrij	Straatparkeren	0	0	Geen cap	0	Geen cap	0	Geen cap	0	Geen cap	0	Geen cap
1402 Westkapelle	Oranjestraat	Vrij	Straatparkeren	0	0	Geen cap	0	Geen cap	0	Geen cap	0	Geen cap	0	Geen cap
1403 Westkapelle	Oranjestraat	Vrij	Straatparkeren	8	5	63%	4	50%	2	25%	7	88%	6	75%
1404 Westkapelle	Oude Zandweg	Overig	Straatparkeren	0	0	Geen cap	0	Geen cap	0	Geen cap	0	Geen cap	0	Geen cap
1405 Westkapelle	Oude Zandweg	Vrij	Terreinparkeren	26	0	0%	1	4%	0	0%	0	0%	0	0%
1406 Westkapelle	Oude Zandweg	Vrij	Straatparkeren	10	0	0%	0	0%	0	0%	2	20%	2	20%
1407 Westkapelle	Oude Zandweg	Vrij	Straatparkeren	0	0	Geen cap	0	Geen cap	0	Geen cap	0	Geen cap	0	Geen cap
1408 Westkapelle	Papestraat	Vrij	Straatparkeren	14	16	114%	13	93%	15	107%	12	86%	15	107%

1409	Westkapelle	Papestraat	Vrij	Straatparkeren	12	8	67%	8	67%	8	67%	10	83%	8	67%
1410	Westkapelle	Parkweg	Vrij	Straatparkeren	0	0	Geen cap	0	Geen cap	0	Geen cap	0	Geen cap	0	Geen cap
1411	Westkapelle	Parkweg	Vrij	Straatparkeren	0	0	Geen cap	0	Geen cap	0	Geen cap	0	Geen cap	0	Geen cap
1412	Westkapelle	Parkweg	Vrij	Straatparkeren	0	0	Geen cap	0	Geen cap	0	Geen cap	0	Geen cap	0	Geen cap
1413	Westkapelle	Parkweg	Vrij	Straatparkeren	0	0	Geen cap	0	Geen cap	0	Geen cap	0	Geen cap	0	Geen cap
1414	Westkapelle	Parkweg	Vrij	Straatparkeren	0	0	Geen cap	0	Geen cap	0	Geen cap	0	Geen cap	0	Geen cap
1415	Westkapelle	Piet Mondriaanpad	Vrij	Straatparkeren	12	0	0%	1	8%	0	0%	0	0%	0	0%
1416	Westkapelle	Prelaatweg	Vrij	Straatparkeren	0	0	Geen cap	0	Geen cap	0	Geen cap	0	Geen cap	0	Geen cap
1417	Westkapelle	Prelaatweg	Vrij	Straatparkeren	0	0	Geen cap	0	Geen cap	0	Geen cap	0	Geen cap	0	Geen cap
1418	Westkapelle	Ridderkerklaan	Vrij	Straatparkeren	12	10	83%	5	42%	10	83%	7	58%	7	58%
1419	Westkapelle	Rookstraat	Vrij	Straatparkeren	8	6	75%	4	50%	8	100%	6	75%	4	50%
1420	Westkapelle	Rookstraat	Vrij	Straatparkeren	0	0	Geen cap	0	Geen cap	0	Geen cap	0	Geen cap	0	Geen cap
1421	Westkapelle	Smidstraat	Vrij	Straatparkeren	8	1	13%	2	25%	1	13%	2	25%	3	38%
1422	Westkapelle	Smidstraat	Vrij	Straatparkeren	6	7	117%	7	117%	3	50%	7	117%	6	100%
1423	Westkapelle	t Hofje	Vrij	Straatparkeren	0	0	Geen cap	0	Geen cap	0	Geen cap	0	Geen cap	0	Geen cap
1424	Westkapelle	t Hout	Vrij	Straatparkeren	17	16	94%	15	88%	15	88%	11	65%	12	71%
1425	Westkapelle	t Hout	Vrij	Straatparkeren	30	17	57%	14	47%	9	30%	14	47%	13	43%
1426	Westkapelle	Torenstraat	Vrij	Straatparkeren	7	3	43%	2	29%	1	14%	2	29%	4	57%
1427	Westkapelle	Torenstraat	Vrij	Straatparkeren	15	14	93%	13	87%	11	73%	16	107%	18	120%
1428	Westkapelle	Torenstraat	Vrij	Straatparkeren	16	13	81%	7	44%	6	38%	9	56%	11	69%
1429	Westkapelle	Torenstraat	Vrij	Straatparkeren	14	15	107%	13	93%	12	86%	12	86%	12	86%
1430	Westkapelle	Torenstraat	Vrij	Straatparkeren	0	0	Geen cap	0	Geen cap	0	Geen cap	0	Geen cap	0	Geen cap
1431	Westkapelle	Utrechtsestraat	Vrij	Straatparkeren	16	7	44%	12	75%	15	94%	10	63%	7	44%
1432	Westkapelle	Vikingstraat	Vrij	Straatparkeren	5	5	100%	4	80%	1	20%	4	80%	4	80%
1433	Westkapelle	Vikingstraat	Vrij	Straatparkeren	8	5	63%	3	38%	1	13%	3	38%	5	63%
1434	Westkapelle	Vroonwegeling	Vrij	Straatparkeren	4	0	0%	5	125%	0	0%	0	0%	0	0%
1435	Westkapelle	Weverijstraat	Vrij	Straatparkeren	14	9	64%	10	71%	7	50%	10	71%	11	79%
1436	Westkapelle	Willebrordstraat	Vrij	Straatparkeren	15	12	80%	9	60%	8	53%	5	33%	8	53%
1437	Westkapelle	Zeedijk	Vrij	Straatparkeren	7	0	0%	2	29%	3	43%	4	57%	7	100%
1438	Westkapelle	Zuidstraat	Vrij	Straatparkeren	7	2	29%	5	71%	6	86%	6	86%	7	100%
1439	Westkapelle	Zuidstraat	Vrij	Straatparkeren	5	12	240%	6	120%	7	140%	7	140%	8	160%
1440	Westkapelle	Zuidstraat	Vrij	Straatparkeren	0	0	Geen cap	0	Geen cap	0	Geen cap	0	Geen cap	0	Geen cap
1441	Westkapelle	Zuidstraat	Vrij	Straatparkeren	8	4	50%	7	88%	8	100%	7	88%	7	88%
1442	Westkapelle	Zuidstraat	Vrij	Straatparkeren	6	7	117%	2	33%	7	117%	6	100%	6	100%
1443	Westkapelle	Zuidstraat	Vrij	Straatparkeren	11	8	73%	14	127%	14	127%	13	118%	12	109%
Totaal					1655	1010	61%	895	54%	942	57%	960	58%	1037	63%

Woonplaats	Straatnaam	Volgnummer	Soort parkeren	Regulering
Koudekerke	Borné	1444	Straatparkeren	Overig
Meliskerke	Bosweg	1445	Straatparkeren	Vrij
Oostkapelle	D. Koddelaan	1446		
Serooskerke, Veere	de Bellink	1447		
Veere	de Spaier	1448		
Vrouwenpolder	de Sprink	1449		
Westkapelle	Deurlostraat	1450		
Zoutelande	Duinstraatje	1451		
	Duinweg	1452		

DATACOUNT

BASIS VOOR MOBILITEIT

Legenda	
	bezetting < 75%
	bezetting tussen 75% en 85%
	bezetting tussen 85% en 95%
	bezetting > 95%
	geen capaciteit, wel bezetting
	geen capaciteit, geen bezetting

Volgnummer	Woonplaats	Straatnaam	Regulering	Soort parkeren	Capaciteit	Doordeweeks 00:00 - 06:00		Doordeweeks 10:00 - 12:00		Doordeweeks 14:00 - 16:00		Zaterdag 10:00 - 12:00		Zaterdag 14:00 - 16:00	
						Bezetting	%	Bezetting	%	Bezetting	%	Bezetting	%	Bezetting	%
1444	Zoutelande	P - VV De Meeuwen 1	Vrij	Terreinparkeren	350	17	5%	40	11%	350	100%	78	22%	193	55%
1445	Zoutelande	P - Kustlicht	Vrij	Terreinparkeren	145	3	2%	4	3%	34	23%	16	11%	25	17%
1446	Zoutelande	Borné	Vrij	Straatparkeren	8	0	0%	2	25%	1	13%	2	25%	2	25%
1447	Zoutelande	Borné	Vrij	Straatparkeren	0	0	Geen cap	0	Geen cap	0	Geen cap	0	Geen cap	0	Geen cap
1448	Zoutelande	Bosweg	Vrij	Straatparkeren	4	2	50%	0	0%	3	75%	4	100%	2	50%
1449	Zoutelande	Bosweg	Vrij	Straatparkeren	0	0	Geen cap	0	Geen cap	0	Geen cap	0	Geen cap	0	Geen cap
1450	Zoutelande	Bosweg	Vrij	Straatparkeren	7	1	14%	1	14%	4	57%	0	0%	2	29%
1451	Zoutelande	Bosweg	Vrij	Straatparkeren	2	2	100%	2	100%	2	100%	2	100%	2	100%
1452	Zoutelande	Bosweg	Vrij	Straatparkeren	0	1	F	0	Geen cap	0	Geen cap	0	Geen cap	0	Geen cap
1453	Zoutelande	Bosweg	Overig	Straatparkeren	10	1	10%	7	70%	9	90%	4	40%	4	40%
1454	Zoutelande	Bosweg	Vrij	Straatparkeren	14	7	50%	13	93%	8	57%	7	50%	11	79%
1455	Zoutelande	D. Koddelaan	Vrij	Straatparkeren	7	4	57%	3	43%	4	57%	5	71%	3	43%
1456	Zoutelande	D. Koddelaan	Vrij	Straatparkeren	0	0	Geen cap	0	Geen cap	1	F	0	Geen cap	0	Geen cap
1457	Zoutelande	D. Koddelaan	Vrij	Straatparkeren	7	5	71%	5	71%	6	86%	2	29%	4	57%
1458	Zoutelande	D. Koddelaan	Vrij	Straatparkeren	24	3	13%	3	13%	6	25%	5	21%	5	21%
1459	Zoutelande	D. Koddelaan	Vrij	Straatparkeren	32	15	47%	8	25%	9	28%	10	31%	13	41%
1460	Zoutelande	D. Koddelaan	Vrij	Straatparkeren	6	0	0%	0	0%	0	0%	0	0%	0	0%
1461	Zoutelande	de Bellink	Overig	Straatparkeren	13	11	85%	11	85%	12	92%	13	100%	13	100%
1462	Zoutelande	de Spaier	Vrij	Straatparkeren	20	11	55%	4	20%	4	20%	6	30%	8	40%
1463	Zoutelande	de Sprink	Vrij	Straatparkeren	0	0	Geen cap	0	Geen cap	0	Geen cap	0	Geen cap	0	Geen cap
1464	Zoutelande	de Sprink	Vrij	Straatparkeren	0	0	Geen cap	0	Geen cap	0	Geen cap	0	Geen cap	0	Geen cap
1465	Zoutelande	de Sprink	Vrij	Straatparkeren	12	2	17%	0	0%	3	25%	3	25%	1	8%
1466	Zoutelande	de Sprink	Vrij	Straatparkeren	8	1	13%	1	13%	1	13%	1	13%	3	38%
1467	Zoutelande	Deurlostraat	Vrij	Straatparkeren	7	5	71%	5	71%	6	86%	4	57%	7	100%
1468	Zoutelande	Deurlostraat	Vrij	Straatparkeren	0	0	Geen cap	0	Geen cap	0	Geen cap	0	Geen cap	0	Geen cap
1469	Zoutelande	Deurlostraat	Vrij	Straatparkeren	6	5	83%	6	100%	5	83%	6	100%	6	100%
1470	Zoutelande	Duinstraatje	Vrij	Straatparkeren	4	1	25%	3	75%	4	100%	5	125%	4	100%
1471	Zoutelande	Duinweg	Vrij	Straatparkeren	13	0	0%	5	38%	10	77%	7	54%	11	85%
1472	Zoutelande	Duinweg	Vrij	Straatparkeren	0	0	Geen cap	0	Geen cap	0	Geen cap	0	Geen cap	0	Geen cap
1473	Zoutelande	Duinweg	Vrij	Straatparkeren	9	0	0%	2	22%	9	100%	7	78%	10	111%
1474	Zoutelande	Duinweg	Vrij	Straatparkeren	13	3	23%	10	77%	11	85%	10	77%	10	77%
1475	Zoutelande	Duinweg	Overig	Terreinparkeren	45	24	53%	24	53%	19	42%	24	53%	38	84%
1476	Zoutelande	Duinweg	Vrij	Straatparkeren	13	6	46%	12	92%	15	115%	11	85%	15	115%
1477	Zoutelande	Duinweg	Vrij	Straatparkeren	9	7	78%	10	111%	10	111%	7	78%	8	89%
1478	Zoutelande	Elzenlaantje	Vrij	Straatparkeren	9	1	11%	1	11%	0	0%	1	11%	2	22%
1479	Zoutelande	Het Hoekje	Vrij	Straatparkeren	12	5	42%	6	50%	5	42%	4	33%	4	33%
1480	Zoutelande	Kustlicht	Vrij	Straatparkeren	0	0	Geen cap	0	Geen cap	0	Geen cap	0	Geen cap	0	Geen cap
1481	Zoutelande	Langendam	Vrij	Straatparkeren	0	0	Geen cap	0	Geen cap	0	Geen cap	3	F	1	F
1482	Zoutelande	Langendam	Vrij	Straatparkeren	12	11	92%	12	100%	10	83%	10	83%	11	92%
1483	Zoutelande	Langendam	Vrij	Straatparkeren	0	0	Geen cap	0	Geen cap	0	Geen cap	0	Geen cap	0	Geen cap
1484	Zoutelande	Langstraat	Vrij	Straatparkeren	0	0	Geen cap	0	Geen cap	0	Geen cap	0	Geen cap	0	Geen cap
1485	Zoutelande	Langstraat	Vrij	Straatparkeren	0	0	Geen cap	0	Geen cap	0	Geen cap	0	Geen cap	0	Geen cap
1486	Zoutelande	Langstraat	Vrij	Straatparkeren	0	0	Geen cap	0	Geen cap	0	Geen cap	0	Geen cap	0	Geen cap
1487	Zoutelande	Langstraat	Vrij	Straatparkeren	3	0	0%	0	0%	0	0%	3	100%	3	100%
1488	Zoutelande	Langstraat	Vrij	Straatparkeren	5	0	0%	0	0%	0	0%	0	0%	0	0%
1489	Zoutelande	Leenes Land	Vrij	Straatparkeren	0	0	Geen cap	0	Geen cap	0	Geen cap	0	Geen cap	0	Geen cap
1490	Zoutelande	Leenes Land	Vrij	Straatparkeren	11	3	27%	6	55%	5	45%	4	36%	1	9%
1491	Zoutelande	Leenes Land	Vrij	Straatparkeren	12	12	100%	12	100%	13	108%	9	75%	11	92%
1492	Zoutelande	Majoorwerf	Vrij	Straatparkeren	5	0	0%	2	40%	4	80%	2	40%	4	80%
1493	Zoutelande	Majoorwerf	Vrij	Straatparkeren	11	9	82%	10	91%	11	100%	9	82%	8	73%
1494	Zoutelande	Majoorwerf	Vrij	Straatparkeren	12	8	67%	1	8%	10	83%	9	75%	7	58%
1495	Zoutelande	Majoorwerf	Vrij	Straatparkeren	4	3	75%	3	75%	4	100%	3	75%	2	50%
1496	Zoutelande	Majoorwerf	Vrij	Straatparkeren	11	5	45%	3	27%	7	64%	7	64%	7	64%
1497	Zoutelande	Majoorwerf	Vrij	Straatparkeren	6	4	67%	7	117%	6	100%	3	50%	5	83%
1498	Zoutelande	Majoorwerf	Vrij	Straatparkeren	9	5	56%	4	44%	8	89%	4	44%	6	67%
1499	Zoutelande	Majoorwerf	Vrij	Straatparkeren	0	0	Geen cap	0	Geen cap	0	Geen cap	0	Geen cap	0	Geen cap
1500	Zoutelande	Molenweg	Vrij	Straatparkeren	10	9	90%	9	90%	9	90%	8	80%	10	100%
1501	Zoutelande	Molenweg	Vrij	Straatparkeren	5	1	20%	2	40%	6	120%	2	40%	3	60%
1502	Zoutelande	Molenweg	Vrij	Straatparkeren	0	0	Geen cap	0	Geen cap	1	F	1	F	2	F
1503	Zoutelande	Molenweg	Vrij	Straatparkeren	3	0	0%	0	0%	3	100%	0	0%	0	0%
1504	Zoutelande	Molenweg	Vrij	Straatparkeren	12	11	92%	12	100%	11	92%	8	67%	13	108%
1505	Zoutelande	Nieuwe Land	Vrij	Straatparkeren	6	5	83%	3	50%	2	33%	4	67%	2	33%

1506	Zoutelande	Nieuwe Land	Vrij	Straatparkeren	4	4	100%	3	75%	3	75%	1	25%	3	75%
1507	Zoutelande	Nieuwe Land	Vrij	Straatparkeren	13	8	62%	5	38%	4	31%	6	46%	4	31%
1508	Zoutelande	Nieuwe Land	Vrij	Straatparkeren	7	2	29%	3	43%	2	29%	3	43%	2	29%
1509	Zoutelande	Nieuwstraat	Vrij	Straatparkeren	13	7	54%	9	69%	12	92%	7	54%	7	54%
1510	Zoutelande	Nieuwstraat	Vrij	Straatparkeren	9	9	100%	6	67%	7	78%	6	67%	9	100%
1511	Zoutelande	Nieuwstraat	Vrij	Straatparkeren	2	1	50%	1	50%	2	100%	2	100%	2	100%
1512	Zoutelande	Nieuwstraat	Vrij	Straatparkeren	0	0	Geen cap	0	Geen cap	0	Geen cap	0	Geen cap	0	Geen cap
1513	Zoutelande	Nieuwstraat	Vrij	Straatparkeren	0	0	Geen cap	0	Geen cap	0	Geen cap	0	Geen cap	0	Geen cap
1514	Zoutelande	Nieuwstraat	Vrij	Straatparkeren	7	6	86%	7	100%	5	71%	6	86%	6	86%
1515	Zoutelande	Nieuwstraat	Vrij	Straatparkeren	7	7	100%	7	100%	0	0%	7	100%	8	114%
1516	Zoutelande	Noordendolfer	Vrij	Straatparkeren	0	0	Geen cap	0	Geen cap	0	Geen cap	0	Geen cap	1	F
1517	Zoutelande	Noordendolfer	Vrij	Straatparkeren	16	0	0%	0	0%	0	0%	0	0%	1	6%
1518	Zoutelande	Noordendolfer	Vrij	Straatparkeren	0	0	Geen cap	0	Geen cap	0	Geen cap	0	Geen cap	0	Geen cap
1519	Zoutelande	Noordendolfer	Vrij	Straatparkeren	0	0	Geen cap	0	Geen cap	0	Geen cap	0	Geen cap	1	F
1520	Zoutelande	Noordervroon	Vrij	Straatparkeren	15	6	40%	7	47%	7	47%	4	27%	6	40%
1521	Zoutelande	Noordstraat	Vrij	Straatparkeren	8	7	88%	8	100%	7	88%	5	63%	8	100%
1522	Zoutelande	Noordstraat	Vrij	Straatparkeren	6	6	100%	7	117%	8	133%	6	100%	6	100%
1523	Zoutelande	Noordstraat	Vrij	Straatparkeren	5	5	100%	5	100%	8	160%	3	60%	5	100%
1524	Zoutelande	Olmenlaantje	Vrij	Straatparkeren	10	5	50%	5	50%	7	70%	4	40%	7	70%
1525	Zoutelande	Ooststraat	Vrij	Straatparkeren	0	0	Geen cap	0	Geen cap	0	Geen cap	0	Geen cap	0	Geen cap
1526	Zoutelande	Oranjeplein	Vrij	Straatparkeren	15	8	53%	14	93%	15	100%	14	93%	13	87%
1527	Zoutelande	Oranjeplein	Vrij	Straatparkeren	18	8	44%	16	89%	16	89%	16	89%	15	83%
1528	Zoutelande	Oranjeplein	Vrij	Straatparkeren	0	0	Geen cap	0	Geen cap	0	Geen cap	0	Geen cap	0	Geen cap
1529	Zoutelande	Oranjeplein	Vrij	Straatparkeren	0	0	Geen cap	0	Geen cap	0	Geen cap	0	Geen cap	0	Geen cap
1530	Zoutelande	Pauwtje	Vrij	Straatparkeren	6	1	17%	0	0%	5	83%	2	33%	3	50%
1531	Zoutelande	Randduinhof	Vrij	Straatparkeren	6	0	0%	3	50%	4	67%	4	67%	5	83%
1532	Zoutelande	Roompotstraat	Vrij	Straatparkeren	5	4	80%	4	80%	5	100%	3	60%	3	60%
1533	Zoutelande	Roompotstraat	Vrij	Straatparkeren	18	31	172%	12	67%	24	133%	23	128%	25	139%
1534	Zoutelande	Scheldestraat	Vrij	Straatparkeren	8	6	75%	4	50%	8	100%	4	50%	6	75%
1535	Zoutelande	Scheldestraat	Vrij	Straatparkeren	15	3	20%	3	20%	15	100%	3	20%	1	7%
1536	Zoutelande	Schelppad	Vrij	Straatparkeren	0	0	Geen cap	0	Geen cap	0	Geen cap	0	Geen cap	0	Geen cap
1537	Zoutelande	Schelppad	Vrij	Straatparkeren	0	0	Geen cap	0	Geen cap	0	Geen cap	0	Geen cap	0	Geen cap
1538	Zoutelande	Sloestraat	Vrij	Straatparkeren	6	4	67%	2	33%	5	83%	1	17%	2	33%
1539	Zoutelande	Sloestraat	Vrij	Straatparkeren	0	4	F	2	F	5	F	4	F	3	F
1540	Zoutelande	Sloestraat	Vrij	Straatparkeren	0	0	Geen cap	0	Geen cap	0	Geen cap	0	Geen cap	0	Geen cap
1541	Zoutelande	Sloestraat	Vrij	Straatparkeren	5	5	100%	4	80%	1	20%	3	60%	4	80%
1542	Zoutelande	Sloestraat	Vrij	Straatparkeren	0	0	Geen cap	2	F	2	F	0	Geen cap	0	Geen cap
1543	Zoutelande	Sloestraat	Vrij	Straatparkeren	3	3	100%	3	100%	2	67%	1	33%	1	33%
1544	Zoutelande	Sloestraat	Vrij	Straatparkeren	0	0	Geen cap	0	Geen cap	0	Geen cap	0	Geen cap	0	Geen cap
1545	Zoutelande	Sloestraat	Vrij	Straatparkeren	12	9	75%	5	42%	7	58%	3	25%	4	33%
1546	Zoutelande	Sloestraat	Vrij	Straatparkeren	10	10	100%	8	80%	16	160%	14	140%	16	160%
1547	Zoutelande	Sloestraat	Vrij	Straatparkeren	10	5	50%	3	30%	7	70%	5	50%	4	40%
1548	Zoutelande	Sloestraat	Vrij	Straatparkeren	0	0	Geen cap	0	Geen cap	0	Geen cap	0	Geen cap	0	Geen cap
1549	Zoutelande	Smidsstraat	Vrij	Straatparkeren	8	7	88%	8	100%	7	88%	8	100%	5	63%
1550	Zoutelande	Swaalingestraat	Vrij	Straatparkeren	27	14	52%	7	26%	7	26%	15	56%	11	41%
1551	Zoutelande	Swaalingestraat	Vrij	Straatparkeren	28	28	100%	25	89%	24	86%	16	57%	17	61%
1552	Zoutelande	Swaalingestraat	Vrij	Straatparkeren	0	0	Geen cap	0	Geen cap	0	Geen cap	0	Geen cap	0	Geen cap
1553	Zoutelande	Swaalingestraat	Vrij	Straatparkeren	0	0	Geen cap	0	Geen cap	0	Geen cap	0	Geen cap	0	Geen cap
1554	Zoutelande	Swaalingestraat	Vrij	Straatparkeren	0	0	Geen cap	0	Geen cap	0	Geen cap	0	Geen cap	0	Geen cap
1555	Zoutelande	Swaalingestraat	Vrij	Straatparkeren	22	11	50%	12	55%	10	45%	13	59%	17	77%
1556	Zoutelande	Timmermansstraat	Vrij	Straatparkeren	7	7	100%	7	100%	7	100%	7	100%	7	100%
1557	Zoutelande	Timmermansstraat	Vrij	Straatparkeren	7	7	100%	7	100%	7	100%	8	114%	7	100%
1558	Zoutelande	Westkapelseweg	Vrij	Straatparkeren	0	0	Geen cap	0	Geen cap	0	Geen cap	0	Geen cap	0	Geen cap
1559	Zoutelande	Westkapelseweg	Vrij	Straatparkeren	0	0	Geen cap	0	Geen cap	0	Geen cap	0	Geen cap	0	Geen cap
1560	Zoutelande	Westkapelseweg	Vrij	Straatparkeren	0	0	Geen cap	0	Geen cap	0	Geen cap	0	Geen cap	0	Geen cap
1561	Zoutelande	Westkapelseweg	Vrij	Straatparkeren	35	2	6%	2	6%	10	29%	35	100%	29	83%
1562	Zoutelande	Westkapelseweg	Vrij	Straatparkeren	5	0	0%	6	120%	0	0%	5	100%	4	80%
1563	Zoutelande	Wielingenstraat	Vrij	Straatparkeren	19	22	116%	9	47%	25	132%	18	95%	26	137%
1564	Zoutelande	Willebrordusplein	Vrij	Straatparkeren	11	1	9%	4	36%	10	91%	11	100%	11	100%
1565	Zoutelande	Willebrordusplein	Vrij	Straatparkeren	9	1	11%	5	56%	5	56%	9	100%	10	111%
1566	Zoutelande	Wulkipad	Vrij	Straatparkeren	0	0	Geen cap	0	Geen cap	0	Geen cap	0	Geen cap	0	Geen cap
1567	Zoutelande	Wulkipad	Vrij	Straatparkeren	0	0	Geen cap	0	Geen cap	1	F	0	Geen cap	0	Geen cap
1568	Zoutelande	Wulkipad	Vrij	Terreinparkeren	105	29	28%	32	30%	1	1%	49	47%	86	82%
1569	Zoutelande	Zoetenaar	Vrij	Straatparkeren	10	9	90%	6	60%	8	80%	7	70%	9	90%
1570	Zoutelande	Zuidstraat	Vrij	Straatparkeren	11	11	100%	11	100%	10	91%	10	91%	11	100%
1571	Zoutelande	Zwinstraat	Vrij	Straatparkeren	12	9	75%	7	58%	6	50%	12	100%	6	50%
1572	Zoutelande	Zwinstraat	Vrij	Straatparkeren	12	12	100%	4	33%	7	58%	7	58%	12	100%
1573	Zoutelande	Zwinstraat	Vrij	Straatparkeren	19	16	84%	6	32%	8	42%	12	63%	13	68%
1574	Zoutelande	Zwinstraat	Vrij	Straatparkeren	11	7	64%	4	36%	8	73%	5	45%	8	73%
1592	Zoutelande	P - VV De Meeuwen 2	Vrij	Terreinparkeren	130	3	2%	0	0%	28	22%	0	0%	0	0%
1593	Zoutelande	Borné	Vrij	Straatparkeren	19	9	47%	13	68%	15	79%	13	68%	14	74%
1594	Zoutelande	P - Oranjeplein	Vrij	Terreinparkeren	128	52	41%	84	66%	152	119%	76	59%	140	109%
Totaal					1840	660	36%	691	38%	1226	67%	829	45%	1126	61%

Memo

Project: Leefbaarheidsonderzoek Laden & Lossen
Code: VEE_2019_02_M01
Onderwerp: Stakeholderservaringen laden en lossen


Steller David Tolhoek
Datum 28 augustus

+31 (0) 85-9020222
info@juust.nl
juust.nl




RESULTATEN LEEFBAARHEIDSONDERZOEK LADEN&LOSSEN GEMEENTE VEERE

ONDERZOEK NAAR DE HINDER VAN HET LADEN EN LOSSEN IN DE VERSCHILLENDE DORPEN/KERNEN BINNEN DE GEMEENTE VEERE



Inhoud

1.Aanleiding.....	3
2.Doel:.....	3
3.Onderzoeksmethode	3
4.Plan van aanpak.....	3
5.Literatuuronderzoek.....	4
6.Uitkomsten Enquête.....	7
7.Bijlage.....	12



1. Aanleiding

De gemeente Veere werkt aan een leefbaarheidsonderzoek. De gemeente heeft ons gevraagd om het sub onderzoek Laad- en losverkeer uit te voeren. Dit onderdeel is binnen dit onderzoek een belangrijk aspect. Binnen de verschillende kernen/dorpen van de gemeente wordt overlast ervaren met betrekking tot het laad- en losverkeer. De gemeente wil dat per kern inzichtelijk wordt gemaakt wat voor soort hinder wordt ervaren en wat de plaats en de tijd van deze hinder is.

2. Doel:


Het doel van het onderzoek is om per kern een beeld te schetsen waar de knelpunten en hinder wordt ervaren. Dit zal worden gepresenteerd doormiddel van info-graphics en/of overzichtskaart.

3. Onderzoeksmethode

Om dit beleidsonderdeel beter te kunnen vormgeven, is inzicht nodig in de ervaringen van ondernemers en bewoners met betrekking tot laden en lossen. Deze inzichten zullen worden verkregen door middel van een enquête. Naast de ondernemers en de bewoners zal ook een telefonisch interview worden afgenomen met de dertien verschillende dorpsraden binnen de gemeente. De verzamelde gegevens presenteren we op info-graphics en/of overzichtskaarten. Dit doen we voor de gehele gemeente, maar ook per kern/deelgebied. Op dergelijke graphics beelden we kaarten af met locaties, voegen we indien mogelijk fotomateriaal toe en visualiseren we de uitkomsten van de belronde. We stemmen vooraf de opzet van deze graphics met de gemeente af en starten pas met de uitwerking als we afstemming hebben over hoe we het eindproduct opleveren. De graphics leveren we in concept aan en bespreken we alvorens om te zetten in een definitieve versie. Het eindproduct vullen we verder aan met de input uit Survey Monkey en memo's met de resultaten uit bijvoorbeeld de inventarisatiefase.

4. Plan van aanpak

- Vrijdag 2 augustus mailen we een lijst met relevante literatuur (zie onderdeel inventarisatie)
- Week 32 (4 of 5 augustus): mail aan te interviewen personen om voorkeursmomenten door te geven.
- Woensdag 7 augustus (uiterlijk 12 uur) ontvang je concept naar aanleiding van de inventarisatie en een voorstel van de vragen die we voor willen leggen.
- Vrijdag 9 augustus: overleg. Hierin bespreken we de stukken toegestuurd 7 augustus en nemen we het voorstel hoe we het eindproduct presenteren door.
- 12 t/m 16 augustus: bellen en interviews afnemen.
- 20 augustus: aanleveren eindconcept.
- 22 augustus: bespreken eindconcept
- 23 augustus: definitief eindproduct aanleveren.



5.Literatuuronderzoek

Beleid:

Beleid voertuigen op strand, duin en dijk

Jaarontheffing Zakelijk.

- Voor wie: Iedereen die bedrijfsmatig op strand moet zijn. Bijvoorbeeld paviljoenhouder, leverancier, grootverhuurder (>10cabines), transportservice strand cabines, bezorgservice, enz.
- Wat mag met de ontheffing: Paviljoenhouder: max 2 ontheffingen per paviljoen. Rijden op strand, duin en dijk buiten bloktijden badseizoen 1 mei tot 15 sept. (11.00-18.00). Parkeren met 1 voertuig bij het paviljoen.
- Leverancier: geen maximum aantal ontheffingen. Rijden op strand duin en dijk toegestaan buiten bloktijden badseizoen 1 mei tot 15 sept. (11.00-18.00). Parkeren alleen voor laden en lossen.
- Grootverhuurders, transportservice slaaphuisjes/strandcabines, bezorgservice: max 2 ontheffingen. Rijden op strand, duin en dijk buiten bloktijden badseizoen 1 mei tot 15 sept. (11.00-18.00). Parkeren allen voor laden en lossen.


Dagonthefing particulier/vereniging. Maximaal 1 ontheffing p.p.

- Voor wie: Particulieren/verenigingen kunnen een ontheffing aanvragen voor met het strand en zee verbonden activiteiten. Bijvoorbeeld een evenement van een visvereniging of een bruiloft.
- Wat mag met de ontheffing: Rijden op strand duin en dijk buiten bloktijden badseizoen 1 mei tot 15 sept. (11.00-18.00). Parkeren alleen voor laden en lossen.

Regels geluidoverlast

Piekgeluiden zijn korte uitschieters in het geluidsniveau en komen vaak voor bij laden en lossen. Juist deze pieken zorgen voor geluidsoverlast en daarvan schrikken mensen wakker. Om geluidsoverlast te voorkomen zijn de toegestane piekniveaus bij laden en lossen in de bewoonde omgeving als volgt vastgesteld:

- Tussen 7.00 en 19.00 uur: Geen beperking
- Tussen 19.00 en 23.00 uur: Piekniveau 65 dB(A)
- Tussen 23.00 en 7.00 uur: Piekniveau 60 dB(A)




Supermarkten:

Verplaatsing supermarkt

Voor de verplaatsing van de een supermarkt zijn echter wel enkele maatregelen nodig ter voorkoming van te hoge geluidpieken.

Ter voorkoming van te hoge maximale geluidniveaus vanwege het nesten van winkelwagens kan worden gekozen uit de volgende maatregelen:

- Het afschermen van de opstelplaats door een scherm met een hoogte van minimaal 2 meter.
- De wanden van de overkapping van de opstelplaats laten aansluiten op het maaiveld en gebruik maken van materiaal met een massa van minimaal 10 kg/m². Dit heeft hetzelfde effect als een scherm.
- Het verplaatsen van de opstelplaats, zodat de afstand tot de rand van het plangebied minimaal 8 meter bedraagt.
- Het toepassen van kunststof winkelwagens. Overschrijdingen van de maximale geluidniveaus door het laden en lossen kunnen worden vermeden door:
- Het afschermen van de laad en losplaats met een scherm van minimaal 2,5 meter hoogte.
- Gebruik te maken van rolcontainers met een Piek-Keur.
- De supermarkt zal niet leiden tot relevante indirecte hinder ten gevolge van verkeersaantrekkende werking. Ook is de ontwikkeling, na het treffen van maatregelen, mogelijk zonder overschrijding van de grenswaarden uit het Activiteitenbesluit.



Oplossingen beter laad- en losverkeer:

Ideeën verbeteren laden en lossen Meliskerke

De bomen aan de oneven nummers verwijderen om breder uit te komen bij de Dagwinkel en meer ruimte voor laden en lossen bij de Dagwinkel. De lantaarn palen van de kant van de oneven nummers verplaatsen naar de kant van de even nummers, op een rij met bomen er tussen zodat landbouw verkeer en vracht verkeer elkaar kan passeren en laden en lossen bij bakkerij Koppejan torenstraat 27 en bij Rotte tuin hout torenstraat 35 geen hinder ondervindt. De kant van de slager, rekening houden met laden en lossen. Ook de parkeer plaatsen behouden. Dan het paadje naar de Valkenburgstraat een slingerpaadje met grind en wat bankjes met zicht op de scheve toren die mag wel aandacht. Na de toren zou ik de muur rond de kerk zoo willen laten omdat dat altijd zelfs op oude foto's beeld bepalend is

Stiller laden en lossen in Veere en Zoutelande

Het wordt een stuk stiller in Veere en Zoutelande. Vrachtwagens kunnen hun koelmotoren tijdens het laden en lossen voortaan aansluiten op het stroomnet van de gemeente. Door de koelmotoren op elektriciteit te laten draaien wordt het niet alleen stiller, ook het milieu gaat er op vooruit doordat er minder uitstoot is van uitlaatgassen en fijnstof.

Knelpunten Domburg door laad- en losverkeer:

De Stadsraad Domburg vraagt ook aandacht voor de problematiek met betrekking tot laden en lossen. Een belangrijk leefbaarheids- en veiligheidsaspect. Belangrijkste knelpunt is de Wijngaardstraat, maar ook in de hoofdstraat (zeker in het smalle Weststraatgedeelte) is er sprake van overlast.

Bevoorrading Domburg:


De bevoorrading in het centrumgebied vindt voor een deel plaats vanaf de Ooststraat-Markt. Daardoor ontstaan regelmatig opstoppingen en conflicten met het verblijfskarakter van deze route. Ook de Wijngaardstraat heeft een bevoorradingsfunctie.

De doorgaande wegen door Domburg (Domburgseweg /Ooststraat /Markt /Weststraat en Singel) hebben door de hoge verkeersintensiteiten negatieve effecten op het woon- en leefklimaat: barrièrewerking, verkeersveiligheid, geluidshinder en luchtverontreiniging. Uit een oogpunt van leefbaarheid van de kern en met het oog op het kwaliteitsniveau van het toeristisch-recreatieve product is oplossing van dit probleem dringend gewenst.

Als oplossing ziet de stichting Leefbaarheid Kom Domburg bijvoorbeeld het invoeren van bloktijden als een mogelijke optie. Op die manier voorkom je dat meerdere straten op dezelfde tijdstippen geblokkeerd worden. Nog beter zou zijn om het grote vrachtverkeer helemaal niet meer toe te laten in de kern, maar deze buiten het dorp te laten overladen in kleinere wagens. Zo worden de toch al kwetsbare straten van de kern niet verder belast door het zware verkeer.

Duurzaamheid:

De gemeente Veere wil overlast van verkeer door geluid en trilling voorkomen of beperken. Hinder door laden en lossen van vrachtwagens wil de gemeente voorkomen in de toekomst. Tenslotte streeft de gemeente naar schone en 'slimme' bevoorrading.



6. Uitkomsten Enquête

Aagtekerke:

Hinder:

Uit de enquête blijkt dat in het dorp Aagtekerke geluidshinder en belemmering in de doorstroming wordt ervaren. zowel de geluidshinder als de belemmering in de doorstroming vinden plaats in de Schoolstraat. Tenslotte wordt ook hinder ervaren aan het doorgaande vrachtverkeer richting Domburg. Dit is niet meegenomen in de overzichten omdat dit geen betrekking heeft tot het laden en lossen.

Mogelijke oplossingen:

Als mogelijke oplossing wordt aangegeven om voor acht uur in de ochtend te lossen.

Biggekerke:

Hinder:

In Biggekerke wordt zowel parkeerhinder als verkeersonveiligheid ervaren. De parkeerhinder speelt zich af op het kerkplein en voornamelijk in de middag af en in mindere mate in de ochtend. De verkeersonveiligheid wordt ervaren in de ochtend hierbij is niet aangegeven op welke plaats zich dit voordoet.

Mogelijke oplossingen:

Als oplossing wordt aangegeven dat er meer parkeervakken moeten komen op het kerkplein.

Domburg:

Hinder:


In Domburg wordt heel veel verschillende soorten hinder ervaren. de volgende hinder wordt ervaren: geluidshinder, parkeerhinder, belemmering doorstroming en verkeersonveiligheid. Al deze verschillende soorten hinder wordt in het gehele centrum ervaren en de hele dag door, maar voornamelijk in de ochtend en middag.

Mogelijke oplossingen:

Zowel de bewoners als verschillende leden van de stadsraad geven meerde oplossingen om deze hinder te verminderen.

Zo zouden venstertijden moeten worden ingevoerd waarop de leveranciers hun producten kunnen leveren. Verder moet beter worden gehandhaafd binnen het centrum wanneer vrachtverkeer verkeerd staat geparkeerd. Ook wordt aangegeven dat de koelingsmotoren van vrachtwagens voor veel overlast zorgen en dat dit met een elektrische motor kan worden opgelost.

De stadsraad en de ondernemingsvereniging geven aan dit thema heel belangrijk te vinden en gaan graag verder in gesprek met de gemeente.



Gapinge:

Hinder:

In Gapinge wordt enkel hinder ervaren op het gebied van verkeersonveiligheid. Gapinge ligt op de doorgaande route naar Domburg. Vrachtverkeer rijdt hard door de Dorpstraat. Dit zorgt volgens de bewoners van Gapinge tot onveilige situaties.

Mogelijke oplossingen:

Door de bewoners worden meerder oplossingen aangegeven. De eerste oplossing is om meer te controleren op de toegestane snelheid. Als tweede oplossing wordt aangegeven om in de Dorpstraat enkel bestemmingsverkeer toe te staan.

Grijpskerke:

Hinder:

In de kern Grijpskerke wordt zowel belemmering van de doorstroming als verkeersonveiligheid ervaren. De belemmering van de doorstroming vindt plaats op de kerkring en speelt zich voornamelijk af in de ochtend en de middag. Voor de verkeersonveiligheid wordt geen specifieke plaats aangegeven of het tijdstip.

Mogelijke oplossingen:

Als oplossing wordt aangegeven dat op andere tijden moet worden geladen en gelost. Dit zou volgens de bewoners vroeg in de morgen moeten plaatsvinden.


Koudekerke:

Hinder:

In Koudekerke wordt aangegeven dat hinder wordt ervaren op het gebied van parkeren, belemmering doorstroming en verkeersonveiligheid. De parkeerhinder wordt ervaren in de tramstraat en vindt plaats in de ochtend. De belemmering in de doorstroming wordt ervaren in de tramstraat, Badhuisstraat, het dorpsplein en rondom de supermarkt. Deze hinder vindt plaats in de ochtend en in de middag. Ook wordt hinder op zowel parkeren als belemmering van de doorstroming ervaren in Dishoek. In Dishoek is in het verleden de weg versmald. De versmalling van de weg veroorzaakt belemmering in de doorstroming. Hier is recent naar gekeken en oplossingen voor bedacht.

Mogelijke oplossingen:

Voor het parkeerprobleem wordt als mogelijke oplossing aangegeven om de tramstraat éénrichtingsverkeer te maken. De belemmering in de doorstroming moet volgens de bewoners en de dorpsraad worden opgelost door venstertijden toe te passen.



Meliskerke:

Hinder:

In Meliskerke wordt op het gebied van parkeren, belemmering van de doorstroming en verkeersonveiligheid hinder ervaren. De parkeerhinder wordt zowel in de ochtend als in de middag ervaren en speelt zich af in de Dorpstraat. De belemmering in de doorstroming wordt ook in de ochtend en middag ervaren. Deze hinder speelt zich af in de Dorpstraat en de Torenstraat. Ook de verkeersonveiligheid speelt zich af in de dorpsstraat. Doordat vrachtverkeer onhandig staat geparkeerd moeten voetgangers over de weg lopen. Hierdoor ontstaan verkeersonveilige situaties.

Mogelijke oplossingen:

Door meer los/laad plaatsen te maken kan de hinder worden verminderd. De Torenstraat wordt herontwikkeld. De straat wordt opnieuw ingericht waardoor er meer plaats is voor het laden en lossen. Hierdoor worden de problemen opgelost.

Oostkapelle:

Hinder:

Zowel de bewoners als de ondernemingsvereniging geven aan dat in Oostkapelle parkeerhinder, belemmering van doorstroming en verkeersonveiligheid wordt ervaren. De parkeerhinder vindt plaats in Molenstraat en de Dorpsstraat en wordt ervaren in de ochtend en middag. De belemmering in de doorstroming wordt ervaren in de Molenstraat en de Dorpsstraat en wordt de hele dag door ervaren. Tenslotte vindt ook de verkeersonveiligheid plaats in de. Deze hinder vind voornamelijk plaats in de middag.

Mogelijke oplossingen:

Als oplossing op de parkeerhinder geven bewoners van Oostkapelle aan dat ze meer parkeervakken zouden willen. Ook wordt aangegeven dat een mogelijk oplossing kan zijn om mensen te ontmoedigen om met de auto naar de supermarkt te gaan. Als oplossing voor de belemmering van de doorstroming en de verkeersonveiligheid wordt geopperd om de supermarkt een andere locatie te geven. Een andere oplossing is om venstertijden voor het laden in lossen toe te passen.


Serooskerke:

Hinder:

Door de bewoners, de dorpsraad en de ondernemingsvereniging wordt bijna geen hinder ervaren door het laden en lossen van goederen. De enige hinder die af en toe speelt is geluidshinder. Deze hinder vind plaats rondom de supermarkt in de Burgermeester Dregmansstraat en vind plaats in de ochtend.

Mogelijke oplossingen:

Als oplossing wordt aangegeven om vanaf zeven uur in de ochtend te laden en lossen.



Veere:

Hinder:

Net als in Domburg wordt in Veere veel hinder ervaren door het laden en lossen van goederen. De hinder die wordt ervaren zijn: Geluidshinder, parkeerhinder, belemmering van de doorstroming en verkeersonveiligheid. Voornamelijk op de markt, de kaai en rondom deze straten wordt hinder ervaren. De stadsraad heeft in samenwerking met de gemeente al ingevoerd dat er geen auto's het centrum in mogen rijden na de ochtend. Omdat dit recent is ingevoerd geeft de stadsraad aan niet te weten of dit al de hinder zal gaan oplossen. Het grootste probleem wat wordt ervaren is geluidshinder welke wordt veroorzaakt door de koelmotoren van de vrachtwagens.

Mogelijke oplossingen:

Door zowel bewoners, de stadsraad en ondernemingsvereniging wordt aangegeven venstertijden de problemen zouden kunnen verminderen. Op dit moment wordt vaak voor 6 uur al producten geleverd. Een andere oplossing voor de geluidshinder zou zijn wanneer het vrachtverkeer elektrische airco's zouden bezitten. De parkeerhinder kan worden opgelost door de auto buiten het centrum te laten parkeren. Door het implementeren van vensteruren kan de belemmering van de doorstroming worden verminderd volgens de respondenten.

Vrouwenpolder:

Hinder:

Door bewoners, de dorpsraad en de ondernemingsvereniging wordt aangegeven dat de enige hinder die voorkomt in Vrouwenpolder de belemmering in de doorstroom is. Deze vind plaats op de dorpsdijk in het centrum van Vrouwenpolder. De hinder vind plaats in de ochtend en middag. Door de dorpsraad wordt aangegeven dat de dorpsdijk in ontwikkeling is en dat de belemmering in de doorstroom is meegenomen in de herontwikkeling.

Mogelijke oplossingen:

De dorpsraad is met de gemeente in gesprek voor de herontwikkeling van de dorpsdijk. Hierin wordt de hinder meegenomen en gekeken naar verschillende oplossingen.


Westkapelle:

Hinder:

Door de respondenten in Westkapelle wordt aangegeven dat op zowel geluidshinder, belemmering in de doorstroming en verkeersonveiligheid wordt ervaren. In de Papestraat wordt zowel geluidshinder als verkeersonveiligheid. De belemmering in de doorstroming wordt ervaren in de Zuidstraat en de Koestraat. Deze hinder vind plaats in de ochtend en middag. Tenslotte wordt in deze straten ook verkeersonveiligheid ervaren.

Mogelijke oplossingen:

Voor alle soorten hinder die hierboven wordt benoemt wordt door de respondenten als oplossing gegeven om vensteruren te implementeren.




Zoutelande:

Hinder:

Tenslotte wordt ook in Zoutelande net als in Veere en Domburg op alle gebieden hinder ervaren. De Geluidshinder wordt voornamelijk ervaren in de ochtend en de nacht. Deze hinder vind plaats in de Westkapelsestraat. De parkeerhinder zorgt voor hinder in de Langendam en vind de gehele dag plaats. De belemmering in de doorstroom vind op verschillende plaatsen plaats. Deze plaatsen zijn: de Langstraat, de Nieuwstraat, de Duinweg en de Langendam. en vind plaats in de ochtend, middag en avond. De verkeersonveiligheid vind in de Duinweg en de Langstraat plaats. Ook door de Dorpsraad van Zoutelande wordt aangegeven dat ze bezig zijn met de herontwikkeling van verschillende delen van Zoutelande.

Mogelijke oplossingen.

Veel respondenten geven aan dat een oplossingen is vensteruren in te voeren. Een ander oplossingen is om bewoners vergunningen te geven om te parkeren en toeristen buiten het centrum te laten parkeren. Als laatst wordt voorgesteld om de eenrichtingsverkeer van de Langendam om te draaien.



7. Bijlage

I Literatuurlijst

Veere onderzoekt of inwoners last hebben van laden en lossen voor horeca en winkels
<https://www.pzc.nl/walcheren/veere-onderzoekt-of-inwoners-last-hebben-van-laden-en-lossen-voor-horeca-en-winkels-a5122c9d/?referrer=https://www.google.nl/>

Stiller laden en lossen in Veere en Zoutelande
<https://www.omroepzeeland.nl/nieuws/82418/Stiller-laden-en-lossen-in-Veere-en-Zoutelande>

Ontheffing voertuigen op strand, duin- en dijk
<https://www.veere.nl/ontheffing-voertuigen-op-strand-duin-en-dijk>

Beleid voertuigen op strand duin en dijk
<https://zoek.officielebekendmakingen.nl/gmb-2017-71772.html>

Eindrapport Placemaking stad Veere
<http://veere.gemeentedocumenten.nl/NL.IMRO.0717.0006BPTien2ZldUp-VG01/Eindrapport%20Placemaking%20stad%20Veere.pdf>

Stadsraad in klapbank april 2019
<https://www.stadsraaddomburg.nl/nieuws/stadsraad-klapbank-april-2019/>

Domburg, verplaatsing / nieuwbouw supermarkt
http://veere.gemeentedocumenten.nl/NL.IMRO.0717.0050OVSuperDbg-VG01/t_NL.IMRO.0717.0050OVSuperDbg-VG01.pdf

Meliskerke herinrichting Torenstraat wensen vanuit de omgeving
<https://www.veere.nl/mgd/files/Meliskerke%20herinrichting%20Torenstraat%20wensen%20vanuit%20de%20omgeving.pdf>


Supermarkt Vrouwenpolder krijgt nieuwe locatie
<https://veere.vvd.nl/nieuws/33822/supermarkt-vrouwenpolder-krijgt-nieuwe-locatie>

structuurvisie domburg
<https://www.crow.nl/downloads/documents/kpvv-beleidsdocumenten/structuurvisie-domburg-2002>

Structuurvisie Gemeente Veere 2025
https://www.veere.nl/mgd/files/Structuurvisie_Veere_2025.pdf

Structuurvisie centrumgebied Zoutelande
http://veere.gemeentedocumenten.nl/NL.IMRO.0717.0051SVZoute-VG01/d_NL.IMRO.0717.0051SVZoute-VG01.pdf

Duurzaamheidsplan 2017-2020
https://simcms.veere.nl/mgd/files/duurzaamheidsplan_2017-2020.pdf




Bijlage II Enquête & vragenlijst stakeholders

Enquêtevragen

<https://nl.surveymonkey.com/r/7MQ8Y5D>

Vragen stakeholders telefonisch:

1. Ervaart u hinder door laad- en losverkeer?
 - a. Ja
 - b. Nee
2. Zo ja, welk soort hinder ervaart u?
 - a. Geluidshinder
 - i. Doorgaand vrachtverkeer
 - ii. Achteruitrijdend vrachtverkeer
 - iii. Overlast van in- en uitladen goederen
 - b. Doorstroom belemmeringen
 - c. Parkeerproblemen
 - d. Verkeersonveiligheid
 - e. Anders namelijk,
3. Waar (in welke straat) ondervindt u deze hinder?
4. Op welk tijdstip van de dag ondervindt u de hinder?
 - a. 's-Ochtends
 - b. 's-Middags
 - c. 's-Avonds
5. Extra toelichting?
6. Wat zou voor u een oplossing zijn om de hinder te verminderen of verhelpen?



Bijlage III Mapviewer

Alle relevante informatie is samengebracht in de mapviewer. Deze is te raadplegen via de volgende webpagina: <http://bit.ly/laden-lossen-veere>

Om de informatie in de mapviewer te raadplegen dient te worden ingelogd:

Gebruikersnaam : **Gast_JuustGeo**

Wachtwoord : **Juustdaarom123**



Voor het raadplegen van de verschillende lagen: klik rechtsboven op de knop *lijst met lagen* en selecteer de te raadplegen laag.

Voor verschillende lagen dienen zowel de hoofdlaag als de subla(a)g(en) te worden geselecteerd (punten / lijnen).